



COMUNE DI SCANZOROSCIATE
PROVINCIA DI BERGAMO

DOCUMENTO DI POLIZIA IDRAULICA

L.R. n. 4 del 16/03/2016 - D.G.R. n. XI/4037 del 14/12/2020

(APPROVATO CON DELIBERAZIONE DI CONSIGLIO COMUNALE N. 62 DEL 21/12/2021)



VARIANTE GENERALE ALL'INDIVIDUAZIONE DEL RETICOLO IDRICO MINORE VIGENTE

ELABORATO A4 VARIANTE	OGGETTO ASSEVERAZIONE PER L'AGGIORNAMENTO DEL DOCUMENTO DI POLIZIA IDRAULICA	DATA 30/07/2021
		SCALA -
		CODICE DI RIFERIMENTO 16-131g



Studio di Geologia Applicata
e Pianificazione Territoriale


Dott. Geol. Amadio Poloni

Studio di Geologia Applicata e Pianificazione Territoriale

via Du Fin n. 26 - 24020 Fino del Monte (Bg) Tel. e Fax 0346/73642
Cell. 3492574270 P.IVA: 03125040166 C.Fisc.: PLNMD475P21Z133L
email: amadio.poloni@gmail.com PEC: amadio.poloni@epap.sicurezza postale.it

PROFESSIONISTA INCARICATO

Dott. Geol. Amadio Poloni



PER LE
COMPETENZE IDRAULICHE
Dott. Ing. Gianfranco Lubrini



CLUSONE (BG) - 24023 - via Romelli Gervasoni, 5
tel. e fax 0346/20890
www.siang.eu



Studio di Geologia Applicata
e Pianificazione Territoriale

FINO DEL MONTE (BG) - 24020 - via Da Fin n. 26
Tel. e Fax 0346/73642
amadio.poloni@gmail.com





CLUSONE (BG) - 24023 - via Romelli Gervasoni, 5
tel. e fax 0346/20890
www.siang.eu

ASSEVERAZIONE PER L'AGGIORNAMENTO DEL DOCUMENTO DI POLIZIA IDRAULICA

DICHIARAZIONE SOSTITUTIVA DELL'ATTO DI NOTORIETA' (Art. 47 D.P.R. 28 dicembre 2000, n. 445)

Il sottoscritti:

-  Amadio Poloni nato a Samedan (EE) il 21/09/1975, residente a Fino del Monte (BG) in via Domenico Poloni n. 4, iscritto all'Albo dell'Ordine dei Geologi della Lombardia n. ord. 1412 AP sezione A (professionista incaricato);
-  Gianfranco Lubrini nato a Gazzaniga (BG) il 28/12/1976, residente a Gromo (BG) in via A. De Marchi n. 5, iscritto all'Albo dell'Ordine degli Ingegneri della Provincia di Bergamo al n. 2796 (per le competenze idrauliche);

incaricati dal Comune di Scanzorosciate (BG) con Determinazione 00737/2018

- di redigere il Documento di Polizia Idraulica (DPI) ai sensi dei "Criteri per l'esercizio dell'attività di Polizia Idraulica di competenza comunale - Allegato D alla D.G.R. n. 7581 del 18/12/2017";
- di aggiornare il Documento di Polizia Idraulica (DPI), redatto nell'anno 2004 dal Consorzio di Bonifica della Media Pianura Bergamasca, ai sensi dei "Criteri per l'esercizio dell'attività di Polizia Idraulica di competenza comunale - Allegato D alla D.G.R. n. 7581 del 18/12/2017";

consapevoli che in caso di dichiarazione mendace saranno puniti ai sensi del Codice Penale secondo quanto prescritto dall'art. 76 del succitato D.P.R. 445/2000 e che, inoltre, qualora dal controllo effettuato emerga la non veridicità del contenuto di taluna delle dichiarazioni rese, decadrà dai benefici conseguenti al provvedimento eventualmente emanato sulla base della dichiarazione non veritiera (art. 75 D.P.R. 445/2000);

DICHIARANO

- di aver redatto il Documento di Polizia Idraulica (DPI) di cui sopra conformemente ai "Criteri per l'esercizio dell'attività di Polizia Idraulica di competenza comunale - Allegato D alla D.G.R. n. 7581 del 18/12/2017";
- di aver aggiornato il Documento di Polizia Idraulica (DPI), redatto nell'anno 2004 da Consorzio di Bonifica della Media Pianura Bergamasca, ai sensi dei "Criteri per l'esercizio dell'attività di Polizia Idraulica di competenza comunale - Allegato D alla D.G.R. n. 7581 del 18/12/2017" relativamente ai seguenti aspetti:
 - aggiornamento normativo
 - aggiornamento reticoli in funzione ai nuovi lavori effettuati e a nuove risultanze in sito
 - _____
 - _____
- di aver redatto, ai fini della delimitazione delle fasce di rispetto dei corsi d'acqua in deroga a quanto previsto dall'art. 96, lett. f), R.D. n. 523/1904, uno studio idraulico di approfondimento ai sensi dell'Allegato 4 dei "Criteri ed indirizzi per la redazione della componente geologica, idrogeologica e



Studio di Geologia Applicata
e Pianificazione Territoriale

FINO DEL MONTE (BG) - 24020 - via Da Fin n. 26
Tel. e Fax 0346/73642
amadio.poloni@gmail.com



CLUSONE (BG) - 24023 - via Romelli Gervasoni, 5
tel. e fax 0346/20890
www.siang.eu

sismica del Piano di Governo del Territorio, in attuazione dell'art. 57 della legge regionale 11 marzo 2005, n. 12";
eppure

di aver aggiornato, ai fini della delimitazione delle fasce di rispetto dei corsi d'acqua in deroga a quanto previsto dall'art. 96, lett. f), R.D. n. 523/1904, lo studio idraulico di approfondimento (redatto nell'anno _____ da _____) ai sensi dell'Allegato 4 dei "Criteri ed indirizzi per la redazione della componente geologica, idrogeologica e sismica del Piano di Governo del Territorio, in attuazione dell'art. 57 della legge regionale 11 marzo 2005, n. 12";



eppure

che non si è reso necessario sviluppare studi idraulici di approfondimento, in quanto si ritiene valido lo studio predisposto per l'applicazione della deroga a quanto previsto dall'art. 96, lett. f), R.D. n. 523/1904 (lo studio non propone la delimitazione delle fasce di rispetto dei corsi d'acqua in deroga a quanto previsto dall'art. 96, lett. f), R.D. n. 523/1904, /oppure specificare altre/ulteriori motivazioni).

Dichiarano infine di essere informati, ai sensi e per gli effetti di cui all'articolo 13 del Dlgs 196 del 30 giugno 2003, che i dati personali raccolti saranno trattati, anche con strumenti informatici, esclusivamente nell'ambito del procedimento per il quale la presente dichiarazione viene resa.

Fino del Monte, 30 luglio 2021

I dichiaranti



Ai sensi dell'articolo 38, D.P.R. 445 del 28 dicembre 2000, così come modificato dall'articolo 47 del d. lgs. 235 del 2010, la dichiarazione è sottoscritta dall'interessato in presenza del dipendente addetto ovvero sottoscritta e presentata unitamente a copia fotostatica non autenticata di un documento di identità del sottoscrittore. La copia fotostatica del documento è inserita nel fascicolo. La copia dell'istanza sottoscritta dall'interessato e la copia del documento di identità possono essere inviate per via telematica. La mancata accettazione della presente dichiarazione costituisce violazione dei doveri d'ufficio (articolo 74 comma D.P.R. 445/2000). Esente da imposta di bollo ai sensi dell'articolo 37 D.P.R. 445/2000.




Studio di Geologia Applicata
e Pianificazione Territoriale

FINO DEL MONTE (BG) - 24020 - via Da Fin n. 26
Tel. e Fax 0346/73642
amadio.poloni@gmail.com



CLUSONE (BG) - 24023 - via Romelli Gervasoni, 5
tel. e fax 0346/20890
www.siang.eu





Studio di Geologia Applicata
e Pianificazione Territoriale

FINO DEL MONTE (BG) - 24020 - via Da Fin n. 26
Tel. e Fax 0346/73642
amadio.poloni@gmail.com



CLUSONE (BG) - 24023 - via Romelli Gervasoni, 5
tel. e fax 0346/20890
www.siang.eu

<p>Cognome LUBRINI Nome GIANFRANCO nato il 28.12.1976 (atto n. 656 p. I S A) a GAZZANIGA (BG) Cittadinanza ITALIANA Residenza GROMO (BG) Via VIA A. DE MARCHI, 5 Stato civile CONIUGATO Professione Libero professionista</p> <p>CONNOTATI E CONTRASSEGNI SALIENTI Statura 1,82 Capelli Castani Occhi Marroni Segni particolari N.N.</p>	 <p>Firma del titolare: <i>[Signature]</i> GROMO il 24.04.2014</p> <p>Impronta del dito indice sinistro DORINA TOMASONI <i>[Signature]</i></p> 
<p>Scade il 28.12.2024 DIRITTI: Euro 5,42</p>  <p>AU 3995465</p>	<p>REPUBBLICA ITALIANA</p>  <p>COMUNE DI GROMO (BERGAMO)</p> <p>CARTA D'IDENTITA' N° AU 3995465</p> <p>DI LUBRINI GIANFRANCO</p>