

REGIONE LOMBARDIA  
PROVINCIA DI BERGAMO



# COMUNE DI SCANZOROSCIATE

Variante generale al PGT  
L.R. 11 marzo 2005 n.12 e s.m.i.




Tavola numero

## PIANO DEI SERVIZI SCHEDE DELLE AREE E ATTREZZATURE PER SERVIZI PUBBLICI

Scala

Data

Giugno 2024

Delibera adozione

DCC n. 27 del 23/10/2023

Delibera approvazione

DCC n. 19 del 16/04/2024

Note

VICESINDACO (FACENTE FUNZIONE DA SINDACO)

Paolo Colonna

ASSESSORE ALL'URBANISTICA

Paolo Colonna

RESPONSABILE DEL SETTORE GESTIONE  
DEL TERRITORIO

Fabrizio Scarpellini

# PCT 3.0



MANZONI ARCHITETTI

GIORGIO MANZONI MARIO MANZONI [www.manzoniarchitetti.com](http://www.manzoniarchitetti.com)

Mario Manzoni

Giorgio Manzoni

Valentina Cassader

Claudia Guerini

Davide Carrera

con

## PIANO zero p r o g e t t i

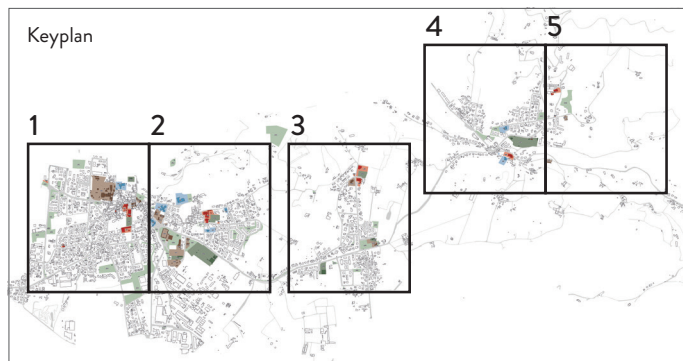
Alessandro Martinelli

Francesco Botticini

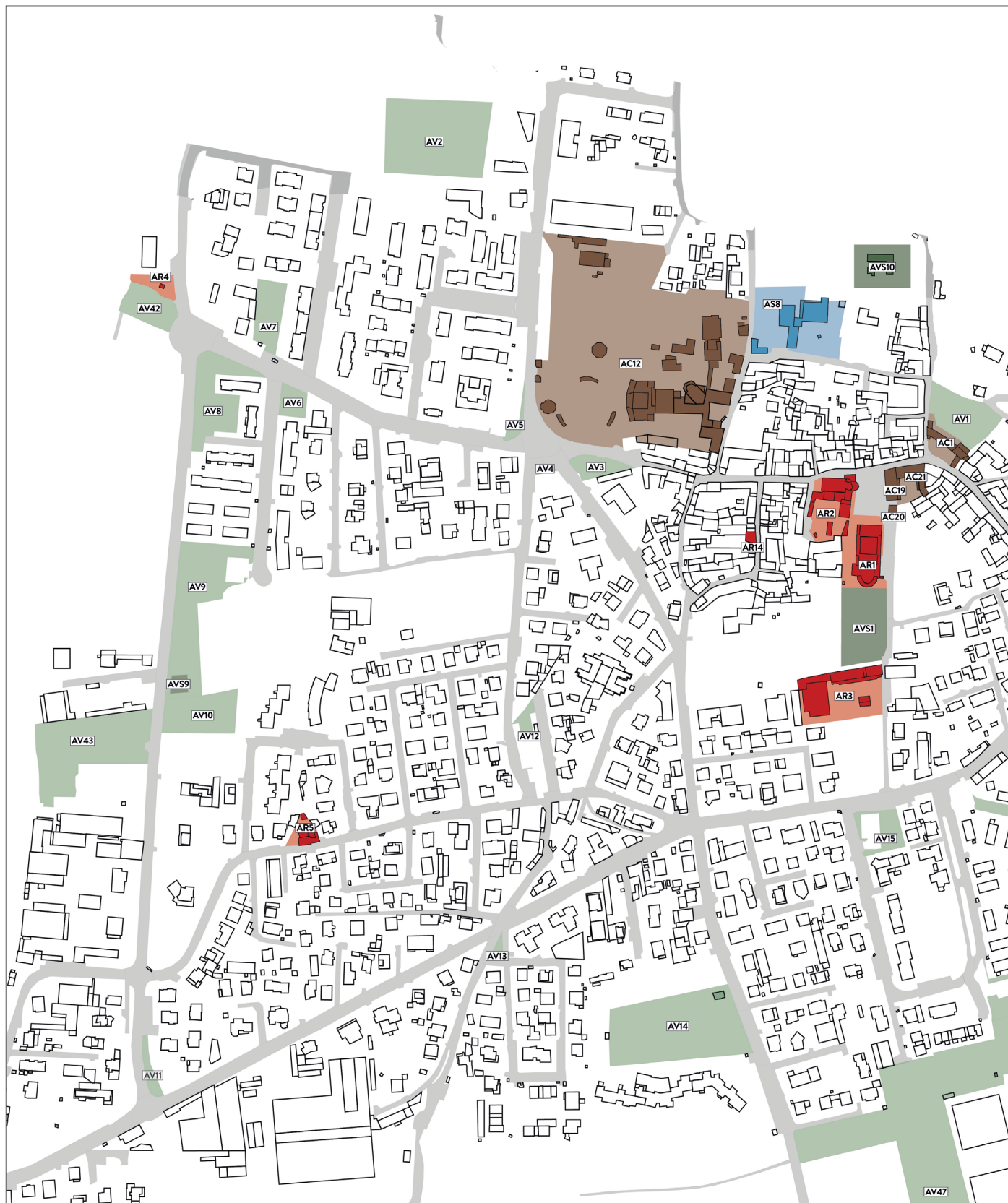
# MAPPA DI INQUADRAMENTO GENERALE

## LEGENDA

- Attrezzature collettive
- Attrezzature religiose
- Attrezzature scolastiche
- Aree e attrezzature sportive
- Spazi aperti e aree verdi



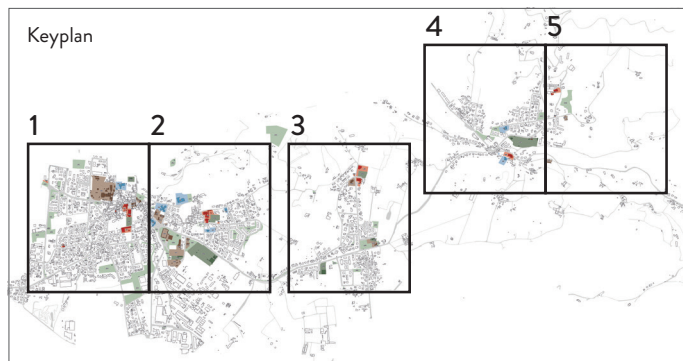
## 1 - Scanzo



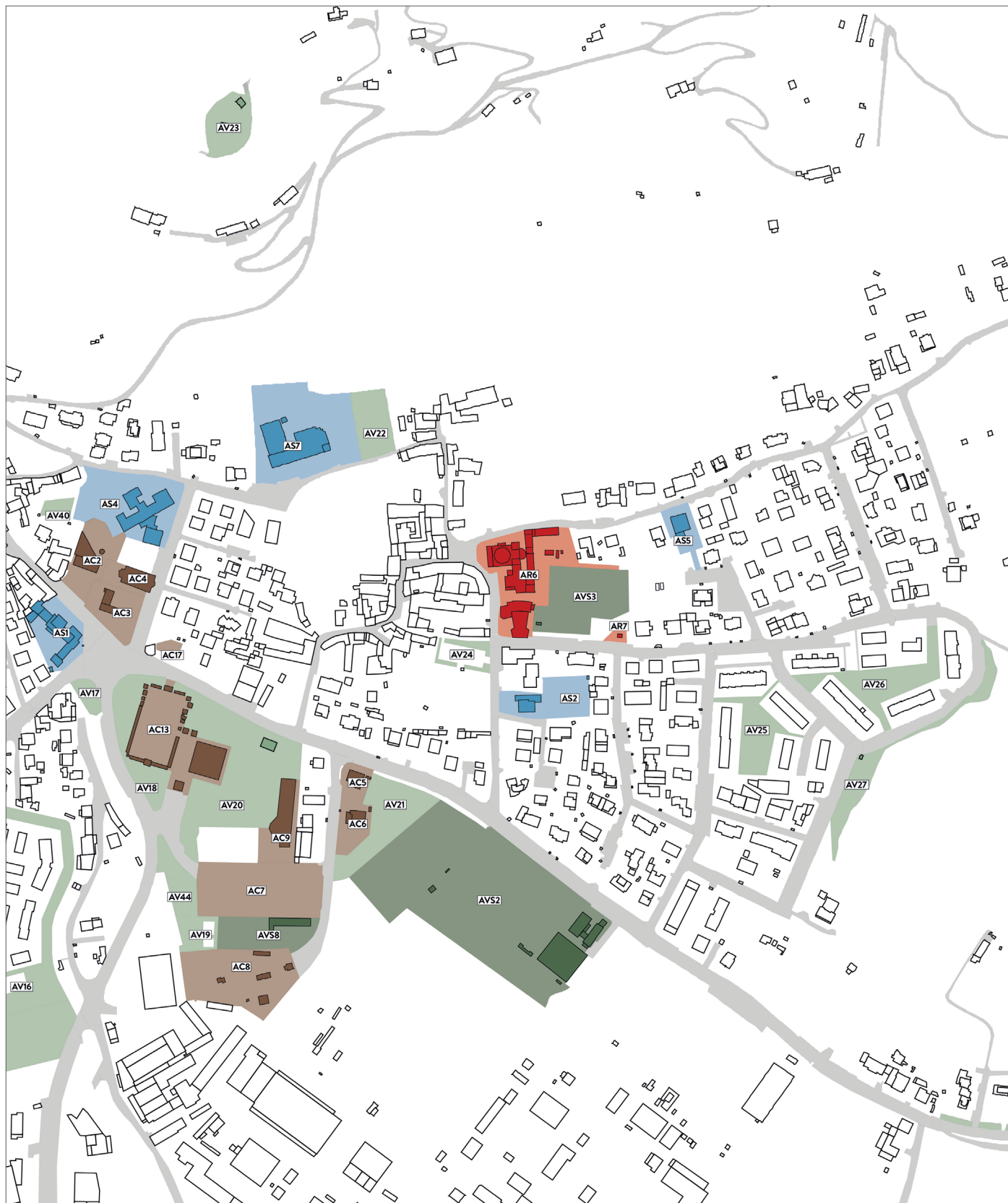
# MAPPA DI INQUADRAMENTO GENERALE

## LEGENDA

- Attrezzature collettive
- Attrezzature religiose
- Attrezzature scolastiche
- Aree e attrezzature sportive
- Spazi aperti e aree verdi



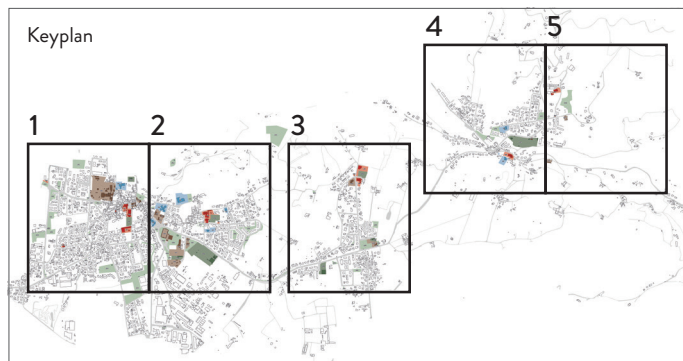
## 2 - Scanzo e Rosciate



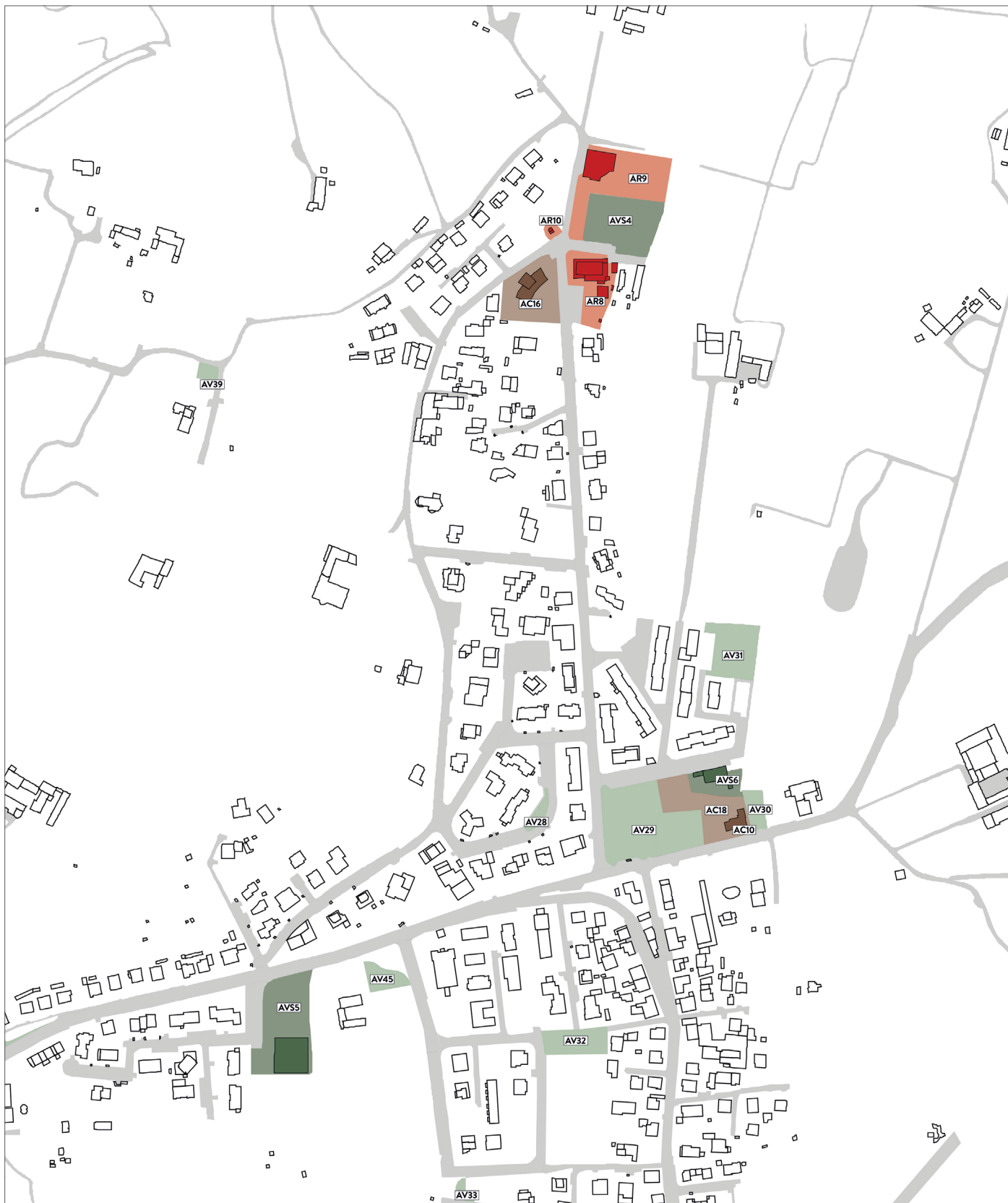
# MAPPA DI INQUADRAMENTO GENERALE

## LEGENDA

- Attrezzature collettive
- Attrezzature religiose
- Attrezzature scolastiche
- Aree e attrezzature sportive
- Spazi aperti e aree verdi



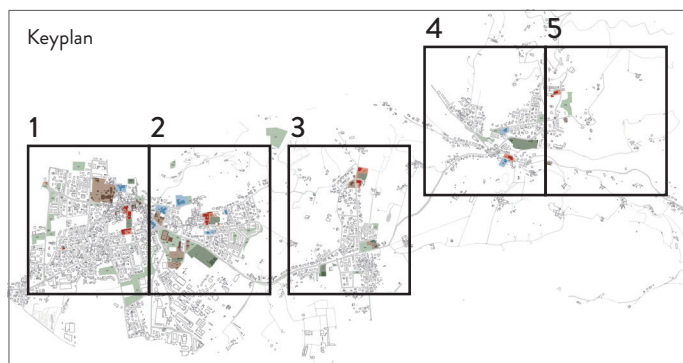
## 3 - Negrone



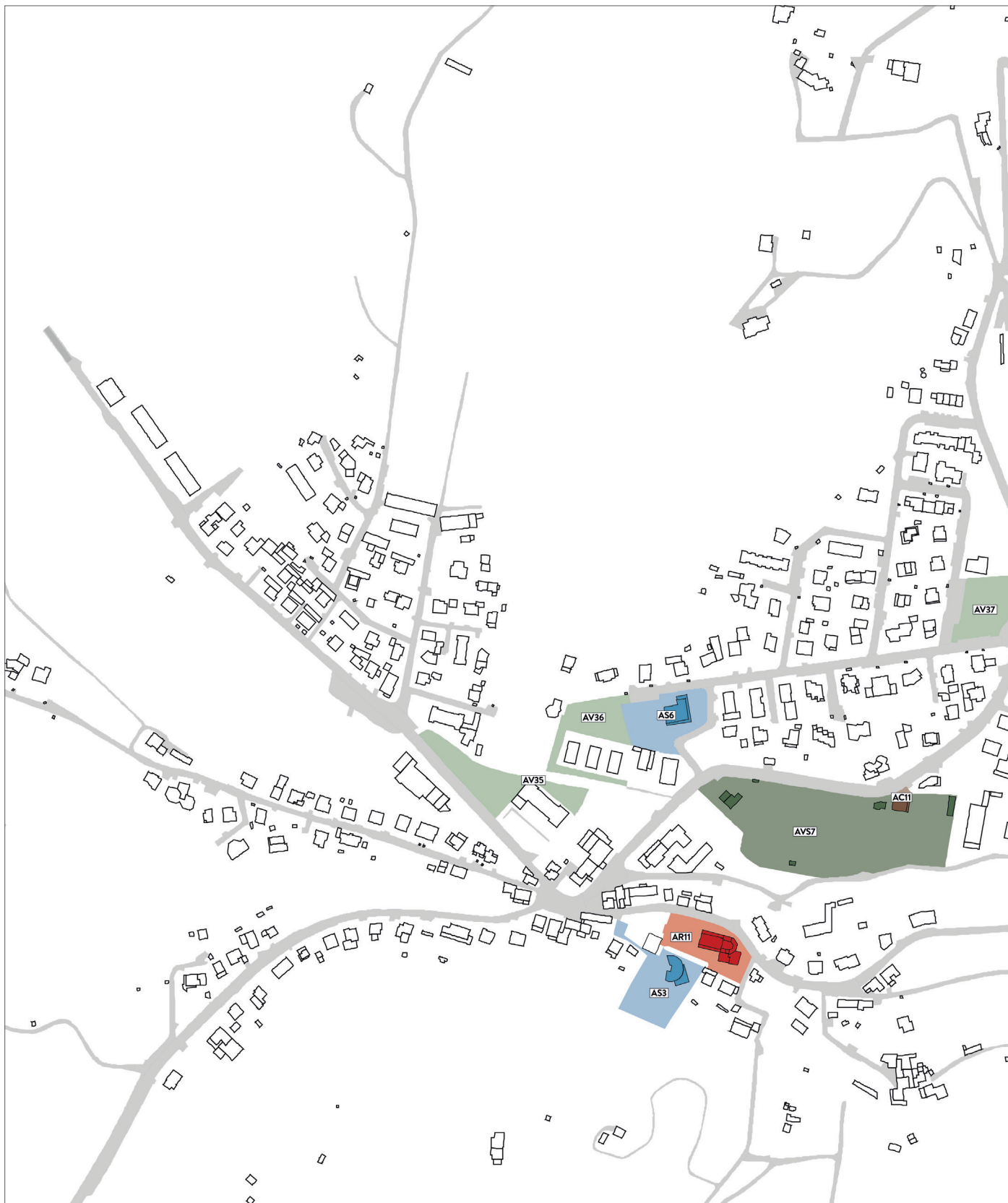
# MAPPA DI INQUADRAMENTO GENERALE

## LEGENDA

- Attrezzature collettive
- Attrezzature religiose
- Attrezzature scolastiche
- Aree e attrezzature sportive
- Spazi aperti e aree verdi



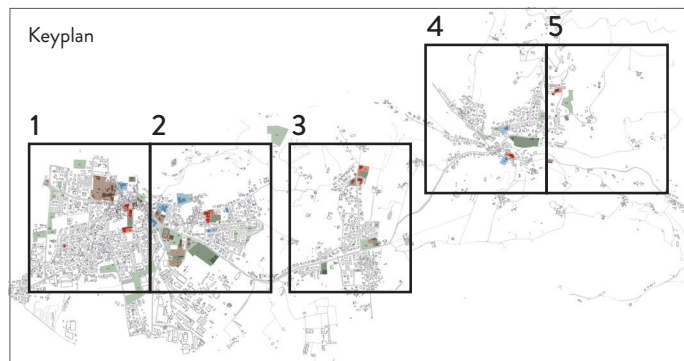
## 4 - Tribulina



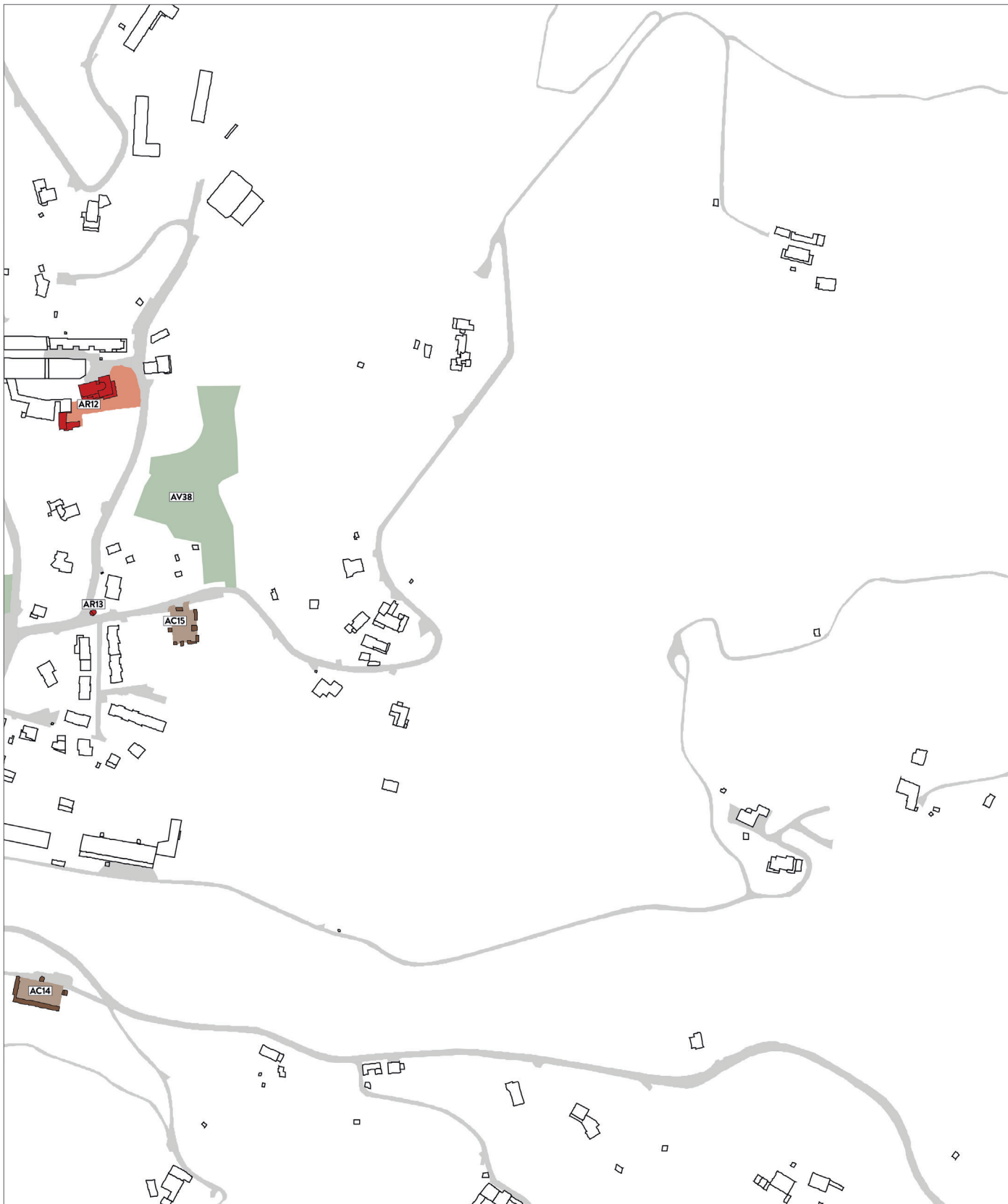
# MAPPA DI INQUADRAMENTO GENERALE

## LEGENDA

- Attrezzature collettive
- Attrezzature religiose
- Attrezzature scolastiche
- Aree e attrezzature sportive
- Spazi aperti e aree verdi



## 5 - Gavarno Vescovado e Tribulina



**DATI ANAGRAFICI**

Località	Scanzo	Link	AC01
Indirizzo	via F. M. Colleoni	Nome	Centro polivalente
Tipologia di servizio	Attività comunitarie e associative	Valutazione percezione	2 /2
Bacino di utenza	Comunale	Valutazione fruibilità	2 /3
Superficie fondiaria	1029 mq	Valutazione accessibilità	3,5 /5
Superficie coperta	464 mq	Valutazione globale	7,5 /10

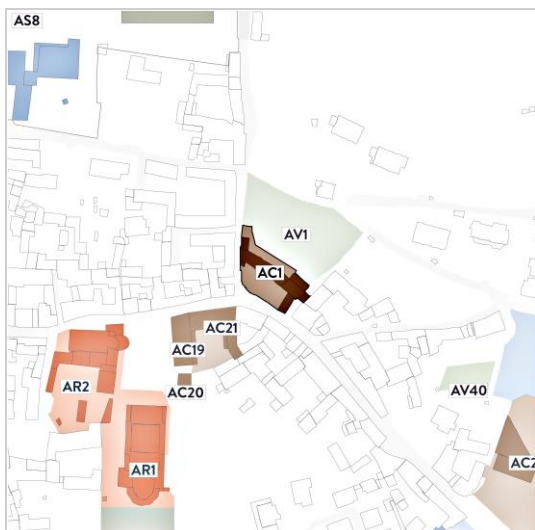
**DATI RILEVAZIONE**

<b>PERCEZIONE</b>		<b>FRUIBILITÀ</b>		
<b>Stato di conservazione</b> <input type="checkbox"/> Insufficiente <input type="checkbox"/> Discreta <input checked="" type="checkbox"/> Buona	<b>Qualità del contesto</b> <input type="checkbox"/> Insufficiente <input type="checkbox"/> Discreta <input checked="" type="checkbox"/> Buona	<b>Dotazione di attrezzature</b> <input type="checkbox"/> Insufficiente <input checked="" type="checkbox"/> Discreta <input type="checkbox"/> Buona	<b>Servizi connessi</b> <input type="checkbox"/> Insufficiente <input checked="" type="checkbox"/> Discreta <input type="checkbox"/> Buona	<b>Multifunzionalità</b> <input type="checkbox"/> Insufficiente <input type="checkbox"/> Discreta <input checked="" type="checkbox"/> Buona
<b>ACCESSIBILITÀ</b>				
<b>Dotazione parcheggi</b> <input type="checkbox"/> Insufficiente <input type="checkbox"/> Discreta <input checked="" type="checkbox"/> Buona	<b>Dotazione ciclabili</b> <input type="checkbox"/> Insufficiente <input checked="" type="checkbox"/> Discreta <input type="checkbox"/> Buona	<b>Dotazione percorsi pedonali</b> <input type="checkbox"/> Insufficiente <input type="checkbox"/> Discreta <input checked="" type="checkbox"/> Buona	<b>Servizio TPL</b> <input type="checkbox"/> Insufficiente <input type="checkbox"/> Discreta <input checked="" type="checkbox"/> Buona	<b>Superamento barriere</b> <input checked="" type="checkbox"/> Insufficiente <input type="checkbox"/> Discreta <input type="checkbox"/> Buona

**Note**

Destinazioni d'uso adiacenti: commerciale e residenziale

**LOCALIZZAZIONE**



**ESTRATTO IMMAGINE DA RILIEVO**



**DATI ANAGRAFICI**

Località	Scanzo	Link	AC02
Indirizzo	via F. M. Colleoni	Nome	Municipio
Tipologia di servizio	Amministrazione	Valutazione percezione	2 /2
Bacino di utenza	Comunale	Valutazione fruibilità	3 /3
Superficie fondiaria	2404 mq	Valutazione accessibilità	4 /5
Superficie coperta	540 mq	Valutazione globale	9 /10

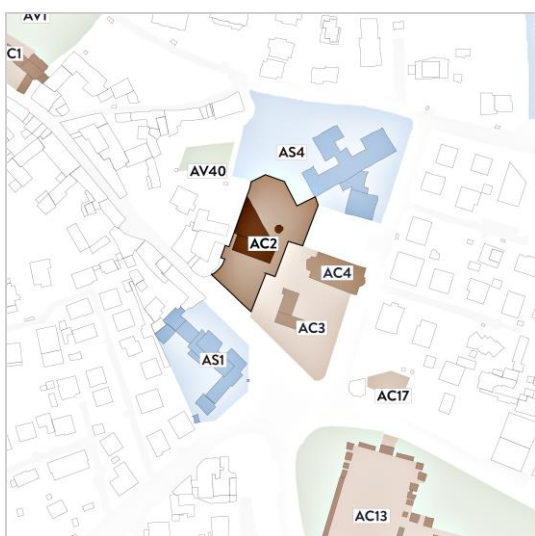
**DATI RILEVAZIONE**

PERCEZIONE		FRUIBILITÀ		
<b>Stato di conservazione</b> <input type="checkbox"/> Insufficiente <input type="checkbox"/> Discreta <input checked="" type="checkbox"/> Buona	<b>Qualità del contesto</b> <input type="checkbox"/> Insufficiente <input type="checkbox"/> Discreta <input checked="" type="checkbox"/> Buona	<b>Dotazione di attrezzature</b> <input type="checkbox"/> Insufficiente <input type="checkbox"/> Discreta <input checked="" type="checkbox"/> Buona	<b>Servizi connessi</b> <input type="checkbox"/> Insufficiente <input type="checkbox"/> Discreta <input checked="" type="checkbox"/> Buona	<b>Multifunzionalità</b> <input type="checkbox"/> Insufficiente <input type="checkbox"/> Discreta <input checked="" type="checkbox"/> Buona
ACCESSIBILITÀ				
<b>Dotazione parcheggi</b> <input type="checkbox"/> Insufficiente <input checked="" type="checkbox"/> Discreta <input type="checkbox"/> Buona	<b>Dotazione ciclabili</b> <input type="checkbox"/> Insufficiente <input checked="" type="checkbox"/> Discreta <input type="checkbox"/> Buona	<b>Dotazione percorsi pedonali</b> <input type="checkbox"/> Insufficiente <input type="checkbox"/> Discreta <input checked="" type="checkbox"/> Buona	<b>Servizio TPL</b> <input type="checkbox"/> Insufficiente <input type="checkbox"/> Discreta <input checked="" type="checkbox"/> Buona	<b>Superamento barriere</b> <input type="checkbox"/> Insufficiente <input type="checkbox"/> Discreta <input checked="" type="checkbox"/> Buona

**Note**

Destinazioni d'uso adiacenti: servizi pubblici, verde e commerciale

**LOCALIZZAZIONE**



**ESTRATTO IMMAGINE DA RILIEVO**





**DATI ANAGRAFICI**

Località	Scanzo	Link	AC03
Indirizzo	via F. M. Colleoni	Nome	Poliambulatorio
Tipologia di servizio	Sanità / assistenza / previdenza	Valutazione percezione	1,5 /2
Bacino di utenza	Comunale	Valutazione fruibilità	3 /3
Superficie fondiaria	2129 mq	Valutazione accessibilità	4,5 /5
Superficie coperta	250 mq	Valutazione globale	9 /10

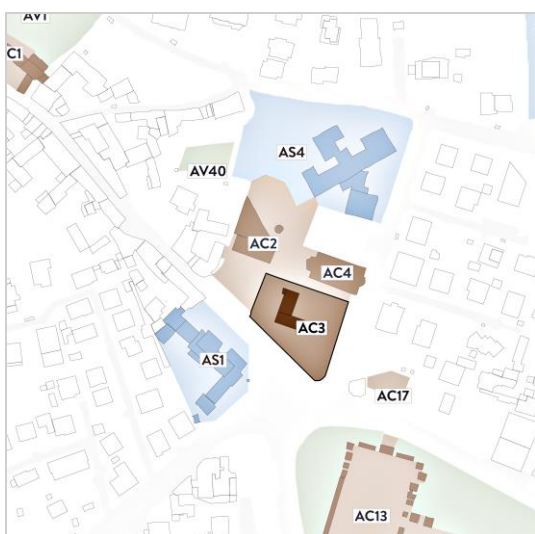
**DATI RILEVAZIONE**

PERCEZIONE		FRUIBILITÀ		
<b>Stato di conservazione</b> <input type="checkbox"/> Insufficiente <input checked="" type="checkbox"/> Discreta <input type="checkbox"/> Buona	<b>Qualità del contesto</b> <input type="checkbox"/> Insufficiente <input type="checkbox"/> Discreta <input checked="" type="checkbox"/> Buona	<b>Dotazione di attrezzature</b> <input type="checkbox"/> Insufficiente <input type="checkbox"/> Discreta <input checked="" type="checkbox"/> Buona	<b>Servizi connessi</b> <input type="checkbox"/> Insufficiente <input type="checkbox"/> Discreta <input checked="" type="checkbox"/> Buona	<b>Multifunzionalità</b> <input type="checkbox"/> Insufficiente <input type="checkbox"/> Discreta <input checked="" type="checkbox"/> Buona
ACCESSIBILITÀ				
<b>Dotazione parcheggi</b> <input type="checkbox"/> Insufficiente <input type="checkbox"/> Discreta <input checked="" type="checkbox"/> Buona	<b>Dotazione ciclabili</b> <input type="checkbox"/> Insufficiente <input checked="" type="checkbox"/> Discreta <input type="checkbox"/> Buona	<b>Dotazione percorsi pedonali</b> <input type="checkbox"/> Insufficiente <input type="checkbox"/> Discreta <input checked="" type="checkbox"/> Buona	<b>Servizio TPL</b> <input type="checkbox"/> Insufficiente <input type="checkbox"/> Discreta <input checked="" type="checkbox"/> Buona	<b>Superamento barriere</b> <input type="checkbox"/> Insufficiente <input type="checkbox"/> Discreta <input checked="" type="checkbox"/> Buona

**Note**

Destinazioni d'uso adiacenti: servizi pubblici e residenziale

**LOCALIZZAZIONE**



**ESTRATTO IMMAGINE DA RILIEVO**



**DATI ANAGRAFICI**

Località	Scanzo	Link	AC04
Indirizzo	via Cavalieri di Vittorio Veneto	Nome	Biblioteca E. Morante
Tipologia di servizio	Educazione / istruzione / cultura	Valutazione percezione	1,5 /2
Bacino di utenza	Comunale	Valutazione fruibilità	3 /3
Superficie fondiaria	981 mq	Valutazione accessibilità	5 /5
Superficie coperta	526 mq	Valutazione globale	9,5 /10

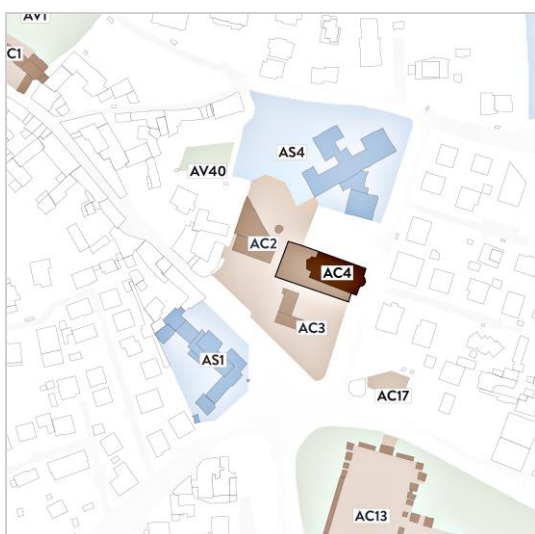
**DATI RILEVAZIONE**

PERCEZIONE		FRUIBILITÀ		
<b>Stato di conservazione</b> <input type="checkbox"/> Insufficiente <input type="checkbox"/> Discreta <input checked="" type="checkbox"/> Buona	<b>Qualità del contesto</b> <input type="checkbox"/> Insufficiente <input checked="" type="checkbox"/> Discreta <input type="checkbox"/> Buona	<b>Dotazione di attrezzature</b> <input type="checkbox"/> Insufficiente <input type="checkbox"/> Discreta <input checked="" type="checkbox"/> Buona	<b>Servizi connessi</b> <input type="checkbox"/> Insufficiente <input type="checkbox"/> Discreta <input checked="" type="checkbox"/> Buona	<b>Multifunzionalità</b> <input type="checkbox"/> Insufficiente <input type="checkbox"/> Discreta <input checked="" type="checkbox"/> Buona
ACCESSIBILITÀ				
<b>Dotazione parcheggi</b> <input type="checkbox"/> Insufficiente <input type="checkbox"/> Discreta <input checked="" type="checkbox"/> Buona	<b>Dotazione ciclabili</b> <input type="checkbox"/> Insufficiente <input type="checkbox"/> Discreta <input checked="" type="checkbox"/> Buona	<b>Dotazione percorsi pedonali</b> <input type="checkbox"/> Insufficiente <input type="checkbox"/> Discreta <input checked="" type="checkbox"/> Buona	<b>Servizio TPL</b> <input type="checkbox"/> Insufficiente <input type="checkbox"/> Discreta <input checked="" type="checkbox"/> Buona	<b>Superamento barriere</b> <input type="checkbox"/> Insufficiente <input type="checkbox"/> Discreta <input checked="" type="checkbox"/> Buona

**Note**

Destinazioni d'uso adiacenti: servizi pubblici, residenziale e commerciale

**LOCALIZZAZIONE**



**ESTRATTO IMMAGINE DA RILIEVO**



**DATI ANAGRAFICI**

Località	Scanzo	Link	AC05
Indirizzo	via Don G. Pezzotta	Nome	Ufficio postale
Tipologia di servizio	Ufficio pubblico	Valutazione percezione	2 /2
Bacino di utenza	Comunale	Valutazione fruibilità	1 /3
Superficie fondiaria	882 mq	Valutazione accessibilità	4 /5
Superficie coperta	219 mq	Valutazione globale	7 /10

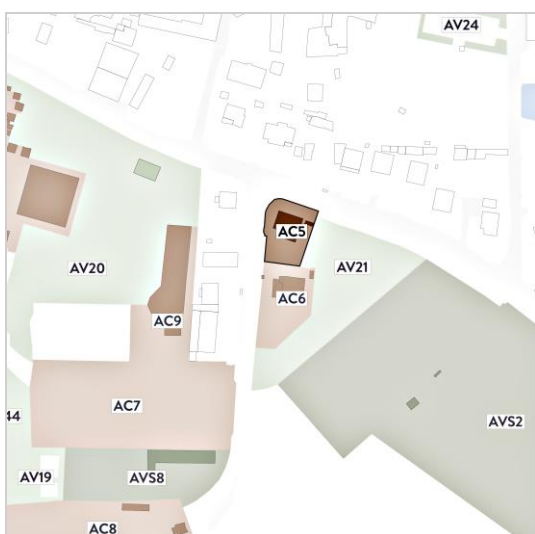
**DATI RILEVAZIONE**

<b>PERCEZIONE</b>		<b>FRUIBILITÀ</b>		
<b>Stato di conservazione</b> <input type="checkbox"/> Insufficiente <input type="checkbox"/> Discreta <input checked="" type="checkbox"/> Buona	<b>Qualità del contesto</b> <input type="checkbox"/> Insufficiente <input type="checkbox"/> Discreta <input checked="" type="checkbox"/> Buona	<b>Dotazione di attrezzature</b> <input type="checkbox"/> Insufficiente <input checked="" type="checkbox"/> Discreta <input type="checkbox"/> Buona	<b>Servizi connessi</b> <input checked="" type="checkbox"/> Insufficiente <input type="checkbox"/> Discreta <input type="checkbox"/> Buona	<b>Multifunzionalità</b> <input type="checkbox"/> Insufficiente <input checked="" type="checkbox"/> Discreta <input type="checkbox"/> Buona
<b>ACCESSIBILITÀ</b>				
<b>Dotazione parcheggi</b> <input type="checkbox"/> Insufficiente <input type="checkbox"/> Discreta <input checked="" type="checkbox"/> Buona	<b>Dotazione ciclabili</b> <input checked="" type="checkbox"/> Insufficiente <input type="checkbox"/> Discreta <input type="checkbox"/> Buona	<b>Dotazione percorsi pedonali</b> <input type="checkbox"/> Insufficiente <input type="checkbox"/> Discreta <input checked="" type="checkbox"/> Buona	<b>Servizio TPL</b> <input type="checkbox"/> Insufficiente <input type="checkbox"/> Discreta <input checked="" type="checkbox"/> Buona	<b>Superamento barriere</b> <input type="checkbox"/> Insufficiente <input type="checkbox"/> Discreta <input checked="" type="checkbox"/> Buona


**Note**

Destinazioni d'uso adiacenti: servizi pubblici

**LOCALIZZAZIONE**



**ESTRATTO IMMAGINE DA RILIEVO**



**DATI ANAGRAFICI**

Località	Scanzo	Link	AC06
Indirizzo	via Don G. Pezzotta	Nome	Sede associazioni / Casa alpini
Tipologia di servizio	Attività comunitarie e associative	Valutazione percezione	2 /2
Bacino di utenza	Comunale	Valutazione fruibilità	2,5 /3
Superficie fondiaria	1329 mq	Valutazione accessibilità	4 /5
Superficie coperta	271 mq	Valutazione globale	8,5 /10

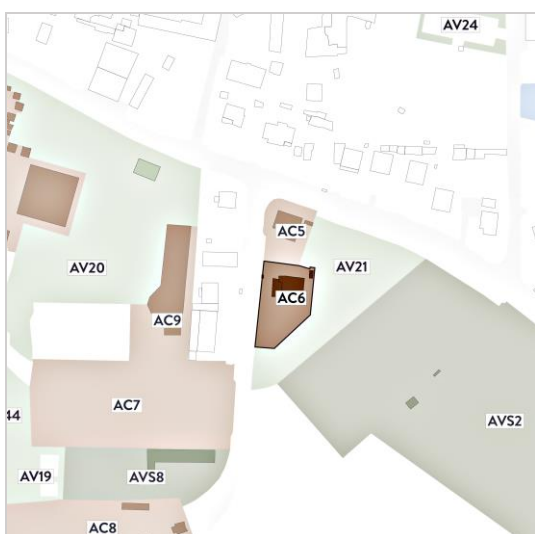
**DATI RILEVAZIONE**

<b>PERCEZIONE</b>		<b>FRUIBILITÀ</b>		
<b>Stato di conservazione</b> <input type="checkbox"/> Insufficiente <input type="checkbox"/> Discreta <input checked="" type="checkbox"/> Buona	<b>Qualità del contesto</b> <input type="checkbox"/> Insufficiente <input type="checkbox"/> Discreta <input checked="" type="checkbox"/> Buona	<b>Dotazione di attrezzature</b> <input type="checkbox"/> Insufficiente <input type="checkbox"/> Discreta <input checked="" type="checkbox"/> Buona	<b>Servizi connessi</b> <input type="checkbox"/> Insufficiente <input checked="" type="checkbox"/> Discreta <input type="checkbox"/> Buona	<b>Multifunzionalità</b> <input type="checkbox"/> Insufficiente <input type="checkbox"/> Discreta <input checked="" type="checkbox"/> Buona
<b>ACCESSIBILITÀ</b>				
<b>Dotazione parcheggi</b> <input type="checkbox"/> Insufficiente <input type="checkbox"/> Discreta <input checked="" type="checkbox"/> Buona	<b>Dotazione ciclabili</b> <input checked="" type="checkbox"/> Insufficiente <input type="checkbox"/> Discreta <input type="checkbox"/> Buona	<b>Dotazione percorsi pedonali</b> <input type="checkbox"/> Insufficiente <input type="checkbox"/> Discreta <input checked="" type="checkbox"/> Buona	<b>Servizio TPL</b> <input type="checkbox"/> Insufficiente <input type="checkbox"/> Discreta <input checked="" type="checkbox"/> Buona	<b>Superamento barriere</b> <input type="checkbox"/> Insufficiente <input type="checkbox"/> Discreta <input checked="" type="checkbox"/> Buona

**Note**

Destinazioni d'uso adiacenti: servizi pubblici

**LOCALIZZAZIONE**



**ESTRATTO IMMAGINE DA RILIEVO**



**DATI ANAGRAFICI**

Località	Scanzo	Link	AC07
Indirizzo	piazza Unità d'Italia	Nome	Area mercato
Tipologia di servizio	Attività comunitarie e associative / access	Valutazione percezione	1 / 2
Bacino di utenza	Comunale	Valutazione fruibilità	3 / 3
Superficie fondiaria	5833 mq	Valutazione accessibilità	4 / 5
Superficie coperta	-	Valutazione globale	8 / 10

**DATI RILEVAZIONE**

PERCEZIONE		FRUIBILITÀ		
<b>Stato di conservazione</b> <input type="checkbox"/> Insufficiente <input type="checkbox"/> Discreta <input checked="" type="checkbox"/> Buona	<b>Qualità del contesto</b> <input checked="" type="checkbox"/> Insufficiente <input type="checkbox"/> Discreta <input type="checkbox"/> Buona	<b>Dotazione di attrezzature</b> <input type="checkbox"/> Insufficiente <input type="checkbox"/> Discreta <input checked="" type="checkbox"/> Buona	<b>Servizi connessi</b> <input type="checkbox"/> Insufficiente <input type="checkbox"/> Discreta <input checked="" type="checkbox"/> Buona	<b>Multifunzionalità</b> <input type="checkbox"/> Insufficiente <input type="checkbox"/> Discreta <input checked="" type="checkbox"/> Buona
ACCESSIBILITÀ				
<b>Dotazione parcheggi</b> <input type="checkbox"/> Insufficiente <input type="checkbox"/> Discreta <input checked="" type="checkbox"/> Buona	<b>Dotazione ciclabili</b> <input checked="" type="checkbox"/> Insufficiente <input type="checkbox"/> Discreta <input type="checkbox"/> Buona	<b>Dotazione percorsi pedonali</b> <input type="checkbox"/> Insufficiente <input type="checkbox"/> Discreta <input checked="" type="checkbox"/> Buona	<b>Servizio TPL</b> <input type="checkbox"/> Insufficiente <input type="checkbox"/> Discreta <input checked="" type="checkbox"/> Buona	<b>Superamento barriere</b> <input type="checkbox"/> Insufficiente <input type="checkbox"/> Discreta <input checked="" type="checkbox"/> Buona

**Note**

Destinazioni d'uso adiacenti: servizi pubblici, verde, commerciale e produttivo

**LOCALIZZAZIONE**



**ESTRATTO IMMAGINE DA RILIEVO**



**DATI ANAGRAFICI**

Località	Scanzo	Link	AC08
Indirizzo	via don G. Pezzotta	Nome	Stazione ecologica
Tipologia di servizio	Smaltimento rifiuti	Valutazione percezione	2 /2
Bacino di utenza	Sovracomunale	Valutazione fruibilità	1,5 /3
Superficie fondiaria	5448 mq	Valutazione accessibilità	2,5 /5
Superficie coperta	2088 mq	Valutazione globale	6 /10

**DATI RILEVAZIONE**

PERCEZIONE		FRUIBILITÀ		
<b>Stato di conservazione</b> <input type="checkbox"/> Insufficiente <input type="checkbox"/> Discreta <input checked="" type="checkbox"/> Buona	<b>Qualità del contesto</b> <input type="checkbox"/> Insufficiente <input type="checkbox"/> Discreta <input checked="" type="checkbox"/> Buona	<b>Dotazione di attrezzature</b> <input type="checkbox"/> Insufficiente <input type="checkbox"/> Discreta <input checked="" type="checkbox"/> Buona	<b>Servizi connessi</b> <input checked="" type="checkbox"/> Insufficiente <input type="checkbox"/> Discreta <input type="checkbox"/> Buona	<b>Multifunzionalità</b> <input type="checkbox"/> Insufficiente <input checked="" type="checkbox"/> Discreta <input type="checkbox"/> Buona
ACCESSIBILITÀ				
<b>Dotazione parcheggi</b> <input type="checkbox"/> Insufficiente <input type="checkbox"/> Discreta <input checked="" type="checkbox"/> Buona	<b>Dotazione ciclabili</b> <input checked="" type="checkbox"/> Insufficiente <input type="checkbox"/> Discreta <input type="checkbox"/> Buona	<b>Dotazione percorsi pedonali</b> <input type="checkbox"/> Insufficiente <input checked="" type="checkbox"/> Discreta <input type="checkbox"/> Buona	<b>Servizio TPL</b> <input type="checkbox"/> Insufficiente <input type="checkbox"/> Discreta <input checked="" type="checkbox"/> Buona	<b>Superamento barriere</b> <input checked="" type="checkbox"/> Insufficiente <input type="checkbox"/> Discreta <input type="checkbox"/> Buona

**Note**

Destinazioni d'uso adiacenti: servizi pubblici e produttivo

**LOCALIZZAZIONE**



**ESTRATTO IMMAGINE DA RILIEVO**



### DATI ANAGRAFICI

Località	Scanzo	Link	AC09
Indirizzo	piazza Unità d'Italia	Nome	Centro sociale pensionati
Tipologia di servizio	Attività comunitarie e associative / svago	Valutazione percezione	2 /2
Bacino di utenza	Comunale	Valutazione fruibilità	3 /3
Superficie fondiaria	2117 mq	Valutazione accessibilità	4,5 /5
Superficie coperta	843 mq	Valutazione globale	9,5 /10

### DATI RILEVAZIONE

#### PERCEZIONE

##### Stato di conservazione

- Insufficiente  
 Discreta  
 Buona

##### Qualità del contesto

- Insufficiente  
 Discreta  
 Buona

#### FRUIBILITÀ

##### Dotazione di attrezzature

- Insufficiente  
 Discreta  
 Buona

##### Servizi connessi

- Insufficiente  
 Discreta  
 Buona

##### Multifunzionalità

- Insufficiente  
 Discreta  
 Buona

#### ACCESSIBILITÀ

##### Dotazione parcheggi

- Insufficiente  
 Discreta  
 Buona

##### Dotazione ciclabili

- Insufficiente  
 Discreta  
 Buona

##### Dotazione percorsi pedonali

- Insufficiente  
 Discreta  
 Buona

##### Servizio TPL

- Insufficiente  
 Discreta  
 Buona

##### Superamento barriere

- Insufficiente  
 Discreta  
 Buona

#### Note

Destinazioni d'uso adiacenti: servizi pubblici, commerciale e produttivo

#### LOCALIZZAZIONE



#### ESTRATTO IMMAGINE DA RILIEVO



**DATI ANAGRAFICI**

Località	Negrone	Link	AC10
Indirizzo	via Don B. Sonzogni	Nome	Nido comunale "Giardino dei Bimbi"
Tipologia di servizio	Educazione / scuola dell'infanzia	Valutazione percezione	2 /2
Bacino di utenza	Comunale	Valutazione fruibilità	2,5 /3
Superficie fondiaria	1794 mq	Valutazione accessibilità	4,5 /5
Superficie coperta	241 mq	Valutazione globale	9 /10

**DATI RILEVAZIONE**

<b>PERCEZIONE</b>		<b>FRUIBILTÀ</b>		
<b>Stato di conservazione</b> <input type="checkbox"/> Insufficiente <input type="checkbox"/> Discreta <input checked="" type="checkbox"/> Buona	<b>Qualità del contesto</b> <input type="checkbox"/> Insufficiente <input type="checkbox"/> Discreta <input checked="" type="checkbox"/> Buona	<b>Dotazione di attrezzature</b> <input type="checkbox"/> Insufficiente <input type="checkbox"/> Discreta <input checked="" type="checkbox"/> Buona	<b>Servizi connessi</b> <input type="checkbox"/> Insufficiente <input type="checkbox"/> Discreta <input checked="" type="checkbox"/> Buona	<b>Multifunzionalità</b> <input type="checkbox"/> Insufficiente <input checked="" type="checkbox"/> Discreta <input type="checkbox"/> Buona
<b>ACCESSIBILITÀ</b>				
<b>Dotazione parcheggi</b> <input type="checkbox"/> Insufficiente <input type="checkbox"/> Discreta <input checked="" type="checkbox"/> Buona	<b>Dotazione ciclabili</b> <input type="checkbox"/> Insufficiente <input checked="" type="checkbox"/> Discreta <input type="checkbox"/> Buona	<b>Dotazione percorsi pedonali</b> <input type="checkbox"/> Insufficiente <input type="checkbox"/> Discreta <input checked="" type="checkbox"/> Buona	<b>Servizio TPL</b> <input type="checkbox"/> Insufficiente <input type="checkbox"/> Discreta <input checked="" type="checkbox"/> Buona	<b>Superamento barriere</b> <input type="checkbox"/> Insufficiente <input type="checkbox"/> Discreta <input checked="" type="checkbox"/> Buona

**Note**

Destinazioni d'uso adiacenti: residenziale e agricolo

**LOCALIZZAZIONE**



**ESTRATTO IMMAGINE DA RILIEVO**





**DATI ANAGRAFICI**

Località	Gavarno - Vescovado	Link	AC11
Indirizzo	via Monte Misma	Nome	CS Pensionati/Protezione Civile
Tipologia di servizio	Attività comunitarie e associative / svago	Valutazione percezione	1,5 /2
Bacino di utenza	Di frazione	Valutazione fruibilità	2 /3
Superficie fondiaria	312 mq	Valutazione accessibilità	4 /5
Superficie coperta	241 mq	Valutazione globale	7,5 /10

**DATI RILEVAZIONE**

<b>PERCEZIONE</b>		<b>FRUIBILITÀ</b>		
<b>Stato di conservazione</b> <input type="checkbox"/> Insufficiente <input type="checkbox"/> Discreta <input checked="" type="checkbox"/> Buona	<b>Qualità del contesto</b> <input type="checkbox"/> Insufficiente <input checked="" type="checkbox"/> Discreta <input type="checkbox"/> Buona	<b>Dotazione di attrezzature</b> <input type="checkbox"/> Insufficiente <input checked="" type="checkbox"/> Discreta <input type="checkbox"/> Buona	<b>Servizi connessi</b> <input type="checkbox"/> Insufficiente <input checked="" type="checkbox"/> Discreta <input type="checkbox"/> Buona	<b>Multifunzionalità</b> <input type="checkbox"/> Insufficiente <input type="checkbox"/> Discreta <input checked="" type="checkbox"/> Buona
<b>ACCESSIBILITÀ</b>				
<b>Dotazione parcheggi</b> <input type="checkbox"/> Insufficiente <input checked="" type="checkbox"/> Discreta <input type="checkbox"/> Buona	<b>Dotazione ciclabili</b> <input type="checkbox"/> Insufficiente <input checked="" type="checkbox"/> Discreta <input type="checkbox"/> Buona	<b>Dotazione percorsi pedonali</b> <input type="checkbox"/> Insufficiente <input type="checkbox"/> Discreta <input checked="" type="checkbox"/> Buona	<b>Servizio TPL</b> <input type="checkbox"/> Insufficiente <input type="checkbox"/> Discreta <input checked="" type="checkbox"/> Buona	<b>Superamento barriere</b> <input type="checkbox"/> Insufficiente <input type="checkbox"/> Discreta <input checked="" type="checkbox"/> Buona

**Note**

Destinazioni d'uso adiacenti: residenziale e verde sportivo

**LOCALIZZAZIONE**



**ESTRATTO IMMAGINE DA RILIEVO**



**DATI ANAGRAFICI**

Località	Scanzo	Link	AC12
Indirizzo	via G. Guinizzelli	Nome	Casa di riposo RSA Maria Consolatrice
Tipologia di servizio	Sanità / assistenza / previdenza	Valutazione percezione	2 /2
Bacino di utenza	Sovracomunale	Valutazione fruibilità	2 /3
Superficie fondiaria	31149 mq	Valutazione accessibilità	4 /5
Superficie coperta	5684 mq	Valutazione globale	8 /10

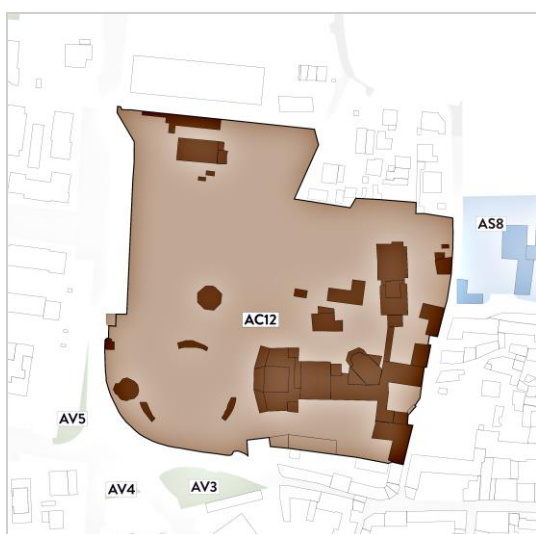
**DATI RILEVAZIONE**

PERCEZIONE		FRUIBILTÀ		
<b>Stato di conservazione</b> <input type="checkbox"/> Insufficiente <input type="checkbox"/> Discreta <input checked="" type="checkbox"/> Buona	<b>Qualità del contesto</b> <input type="checkbox"/> Insufficiente <input type="checkbox"/> Discreta <input checked="" type="checkbox"/> Buona	<b>Dotazione di attrezzature</b> <input type="checkbox"/> Insufficiente <input type="checkbox"/> Discreta <input checked="" type="checkbox"/> Buona	<b>Servizi connessi</b> <input type="checkbox"/> Insufficiente <input checked="" type="checkbox"/> Discreta <input type="checkbox"/> Buona	<b>Multifunzionalità</b> <input type="checkbox"/> Insufficiente <input checked="" type="checkbox"/> Discreta <input type="checkbox"/> Buona
ACCESSIBILITÀ				
<b>Dotazione parcheggi</b> <input type="checkbox"/> Insufficiente <input type="checkbox"/> Discreta <input checked="" type="checkbox"/> Buona	<b>Dotazione ciclabili</b> <input checked="" type="checkbox"/> Insufficiente <input type="checkbox"/> Discreta <input type="checkbox"/> Buona	<b>Dotazione percorsi pedonali</b> <input type="checkbox"/> Insufficiente <input type="checkbox"/> Discreta <input checked="" type="checkbox"/> Buona	<b>Servizio TPL</b> <input type="checkbox"/> Insufficiente <input type="checkbox"/> Discreta <input checked="" type="checkbox"/> Buona	<b>Superamento barriere</b> <input type="checkbox"/> Insufficiente <input type="checkbox"/> Discreta <input checked="" type="checkbox"/> Buona

**Note**

Destinazioni d'uso adiacenti: residenziale e commerciale

**LOCALIZZAZIONE**



**ESTRATTO IMMAGINE DA RILIEVO**



**DATI ANAGRAFICI**

Località	Scanzo	Link	AC13
Indirizzo	via IV Novembre	Nome	Cimitero Scanzorosciate
Tipologia di servizio	Cimitero	Valutazione percezione	1,5 /2
Bacino di utenza	Di frazione	Valutazione fruibilità	2 /3
Superficie fondiaria	5674 mq	Valutazione accessibilità	4 /5
Superficie coperta	1820 mq	Valutazione globale	7,5 /10

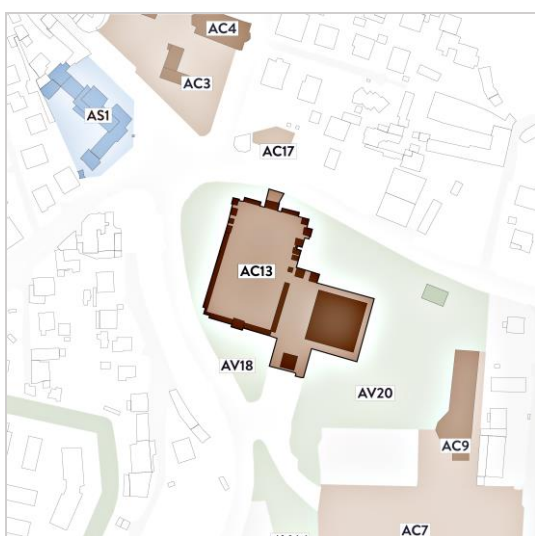
**DATI RILEVAZIONE**

<b>PERCEZIONE</b>		<b>FRUIBILITÀ</b>		
<b>Stato di conservazione</b> <input type="checkbox"/> Insufficiente <input checked="" type="checkbox"/> Discreta <input type="checkbox"/> Buona	<b>Qualità del contesto</b> <input type="checkbox"/> Insufficiente <input type="checkbox"/> Discreta <input checked="" type="checkbox"/> Buona	<b>Dotazione di attrezzature</b> <input type="checkbox"/> Insufficiente <input checked="" type="checkbox"/> Discreta <input type="checkbox"/> Buona	<b>Servizi connessi</b> <input type="checkbox"/> Insufficiente <input type="checkbox"/> Discreta <input checked="" type="checkbox"/> Buona	<b>Multifunzionalità</b> <input type="checkbox"/> Insufficiente <input checked="" type="checkbox"/> Discreta <input type="checkbox"/> Buona
<b>ACCESSIBILITÀ</b>				
<b>Dotazione parcheggi</b> <input type="checkbox"/> Insufficiente <input type="checkbox"/> Discreta <input checked="" type="checkbox"/> Buona	<b>Dotazione ciclabili</b> <input checked="" type="checkbox"/> Insufficiente <input type="checkbox"/> Discreta <input type="checkbox"/> Buona	<b>Dotazione percorsi pedonali</b> <input type="checkbox"/> Insufficiente <input type="checkbox"/> Discreta <input checked="" type="checkbox"/> Buona	<b>Servizio TPL</b> <input type="checkbox"/> Insufficiente <input type="checkbox"/> Discreta <input checked="" type="checkbox"/> Buona	<b>Superamento barriere</b> <input type="checkbox"/> Insufficiente <input type="checkbox"/> Discreta <input checked="" type="checkbox"/> Buona

**Note**

Destinazioni d'uso adiacenti: servizi pubblici, commerciale e residenziale

**LOCALIZZAZIONE**



**ESTRATTO IMMAGINE DA RILIEVO**



**DATI ANAGRAFICI**

Località	Tribulina	Link	AC14
Indirizzo	via del Dosso	Nome	Cimitero Tribulina
Tipologia di servizio	Cimitero	Valutazione percezione	1,5 /2
Bacino di utenza	Di frazione	Valutazione fruibilità	0,5 /3
Superficie fondiaria	1101 mq	Valutazione accessibilità	1,5 /5
Superficie coperta	297 mq	Valutazione globale	3,5 /10

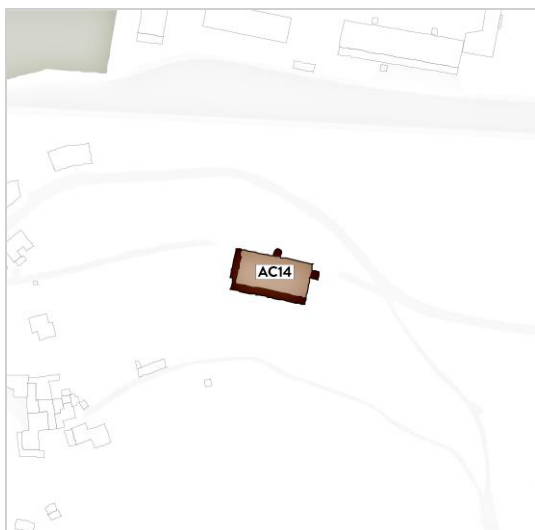
**DATI RILEVAZIONE**

PERCEZIONE		FRUIBILITÀ		
<b>Stato di conservazione</b> <input type="checkbox"/> Insufficiente <input checked="" type="checkbox"/> Discreta <input type="checkbox"/> Buona	<b>Qualità del contesto</b> <input type="checkbox"/> Insufficiente <input type="checkbox"/> Discreta <input checked="" type="checkbox"/> Buona	<b>Dotazione di attrezzature</b> <input checked="" type="checkbox"/> Insufficiente <input type="checkbox"/> Discreta <input type="checkbox"/> Buona	<b>Servizi connessi</b> <input checked="" type="checkbox"/> Insufficiente <input type="checkbox"/> Discreta <input type="checkbox"/> Buona	<b>Multifunzionalità</b> <input type="checkbox"/> Insufficiente <input checked="" type="checkbox"/> Discreta <input type="checkbox"/> Buona
ACCESSIBILITÀ				
<b>Dotazione parcheggi</b> <input type="checkbox"/> Insufficiente <input checked="" type="checkbox"/> Discreta <input type="checkbox"/> Buona	<b>Dotazione ciclabili</b> <input type="checkbox"/> Insufficiente <input checked="" type="checkbox"/> Discreta <input type="checkbox"/> Buona	<b>Dotazione percorsi pedonali</b> <input type="checkbox"/> Insufficiente <input checked="" type="checkbox"/> Discreta <input type="checkbox"/> Buona	<b>Servizio TPL</b> <input checked="" type="checkbox"/> Insufficiente <input type="checkbox"/> Discreta <input type="checkbox"/> Buona	<b>Superamento barriere</b> <input checked="" type="checkbox"/> Insufficiente <input type="checkbox"/> Discreta <input type="checkbox"/> Buona


**Note**

Destinazioni d'uso adiacenti: residenziale e rurale

**LOCALIZZAZIONE**



**ESTRATTO IMMAGINE DA RILIEVO**



**DATI ANAGRAFICI**

Località	Gavarno - Vescovado	Link	AC15
Indirizzo	via Giustiniana	Nome	Cimitero Gavarno - Vescovado
Tipologia di servizio	Cimitero	Valutazione percezione	2 /2
Bacino di utenza	Di frazione	Valutazione fruibilità	2 /3
Superficie fondiaria	867 mq	Valutazione accessibilità	4 /5
Superficie coperta	146 mq	Valutazione globale	8 /10

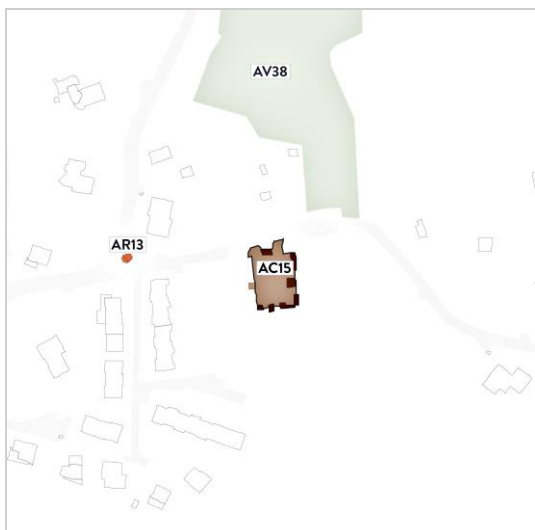
**DATI RILEVAZIONE**

<b>PERCEZIONE</b>		<b>FRUIBILTÀ</b>		
<b>Stato di conservazione</b> <input type="checkbox"/> Insufficiente <input type="checkbox"/> Discreta <input checked="" type="checkbox"/> Buona	<b>Qualità del contesto</b> <input type="checkbox"/> Insufficiente <input type="checkbox"/> Discreta <input checked="" type="checkbox"/> Buona	<b>Dotazione di attrezzature</b> <input type="checkbox"/> Insufficiente <input checked="" type="checkbox"/> Discreta <input type="checkbox"/> Buona	<b>Servizi connessi</b> <input type="checkbox"/> Insufficiente <input type="checkbox"/> Discreta <input checked="" type="checkbox"/> Buona	<b>Multifunzionalità</b> <input type="checkbox"/> Insufficiente <input checked="" type="checkbox"/> Discreta <input type="checkbox"/> Buona
<b>ACCESSIBILITÀ</b>				
<b>Dotazione parcheggi</b> <input type="checkbox"/> Insufficiente <input type="checkbox"/> Discreta <input checked="" type="checkbox"/> Buona	<b>Dotazione ciclabili</b> <input type="checkbox"/> Insufficiente <input checked="" type="checkbox"/> Discreta <input type="checkbox"/> Buona	<b>Dotazione percorsi pedonali</b> <input type="checkbox"/> Insufficiente <input checked="" type="checkbox"/> Discreta <input type="checkbox"/> Buona	<b>Servizio TPL</b> <input type="checkbox"/> Insufficiente <input type="checkbox"/> Discreta <input checked="" type="checkbox"/> Buona	<b>Superamento barriere</b> <input type="checkbox"/> Insufficiente <input type="checkbox"/> Discreta <input checked="" type="checkbox"/> Buona

**Note**

Destinazioni d'uso adiacenti: residenziale

**LOCALIZZAZIONE**



**ESTRATTO IMMAGINE DA RILIEVO**



**DATI ANAGRAFICI**

Località	Negrone	Link	AC16
Indirizzo	via S. Pantaleone	Nome	Ex materna / Sala comunità Don E. Majer
Tipologia di servizio	Attività comunitarie e associative / svago	Valutazione percezione	2 /2
Bacino di utenza	Di frazione	Valutazione fruibilità	3 /3
Superficie fondiaria	2821 mq	Valutazione accessibilità	2,5 /5
Superficie coperta	471 mq	Valutazione globale	7,5 /10

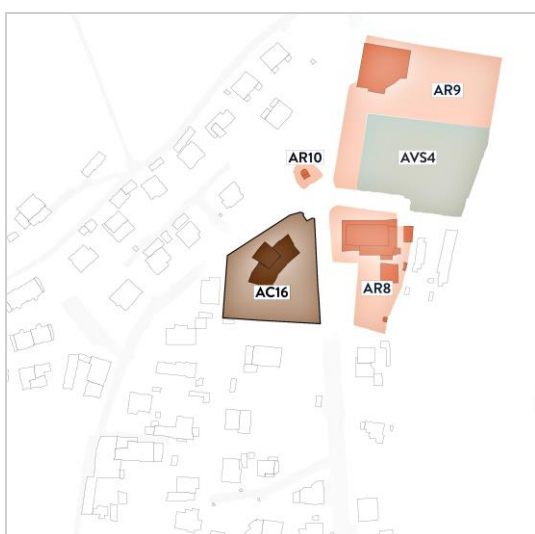
**DATI RILEVAZIONE**

<b>PERCEZIONE</b>		<b>FRUIBILITÀ</b>		
<b>Stato di conservazione</b> <input type="checkbox"/> Insufficiente <input type="checkbox"/> Discreta <input checked="" type="checkbox"/> Buona	<b>Qualità del contesto</b> <input type="checkbox"/> Insufficiente <input type="checkbox"/> Discreta <input checked="" type="checkbox"/> Buona	<b>Dotazione di attrezzature</b> <input type="checkbox"/> Insufficiente <input type="checkbox"/> Discreta <input checked="" type="checkbox"/> Buona	<b>Servizi connessi</b> <input type="checkbox"/> Insufficiente <input type="checkbox"/> Discreta <input checked="" type="checkbox"/> Buona	<b>Multifunzionalità</b> <input type="checkbox"/> Insufficiente <input type="checkbox"/> Discreta <input checked="" type="checkbox"/> Buona
<b>ACCESSIBILITÀ</b>				
<b>Dotazione parcheggi</b> <input type="checkbox"/> Insufficiente <input type="checkbox"/> Discreta <input checked="" type="checkbox"/> Buona	<b>Dotazione ciclabili</b> <input type="checkbox"/> Insufficiente <input checked="" type="checkbox"/> Discreta <input type="checkbox"/> Buona	<b>Dotazione percorsi pedonali</b> <input type="checkbox"/> Insufficiente <input type="checkbox"/> Discreta <input checked="" type="checkbox"/> Buona	<b>Servizio TPL</b> <input checked="" type="checkbox"/> Insufficiente <input type="checkbox"/> Discreta <input type="checkbox"/> Buona	<b>Superamento barriere</b> <input checked="" type="checkbox"/> Insufficiente <input type="checkbox"/> Discreta <input type="checkbox"/> Buona

**Note**

Destinazioni d'uso adiacenti: residenziale

**LOCALIZZAZIONE**



**ESTRATTO IMMAGINE DA RILIEVO**



### DATI ANAGRAFICI

Località	Scanzo	Link	AC17
Indirizzo	via IV Novembre	Nome	Monumento ai Caduti e ai Carabinieri
Tipologia di servizio	Monumento pubblico	Valutazione percezione	1,5 /2
Bacino di utenza	Comunale	Valutazione fruibilità	0,5 /3
Superficie fondiaria	262 mq	Valutazione accessibilità	4,5 /5
Superficie coperta	-	Valutazione globale	6,5 /10

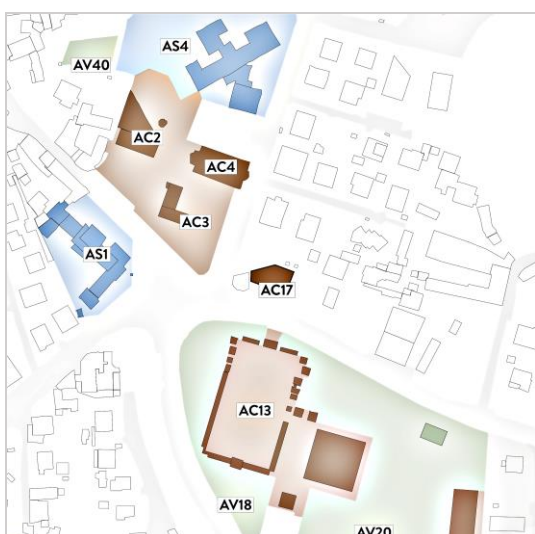
### DATI RILEVAZIONE

PERCEZIONE		FRUIBILITÀ		
<b>Stato di conservazione</b> <input type="checkbox"/> Insufficiente <input type="checkbox"/> Discreta <input checked="" type="checkbox"/> Buona	<b>Qualità del contesto</b> <input type="checkbox"/> Insufficiente <input checked="" type="checkbox"/> Discreta <input type="checkbox"/> Buona	<b>Dotazione di attrezzature</b> <input type="checkbox"/> Insufficiente <input checked="" type="checkbox"/> Discreta <input type="checkbox"/> Buona	<b>Servizi connessi</b> <input checked="" type="checkbox"/> Insufficiente <input type="checkbox"/> Discreta <input type="checkbox"/> Buona	<b>Multifunzionalità</b> <input checked="" type="checkbox"/> Insufficiente <input type="checkbox"/> Discreta <input type="checkbox"/> Buona
ACCESSIBILITÀ				
<b>Dotazione parcheggi</b> <input type="checkbox"/> Insufficiente <input type="checkbox"/> Discreta <input checked="" type="checkbox"/> Buona	<b>Dotazione ciclabili</b> <input type="checkbox"/> Insufficiente <input checked="" type="checkbox"/> Discreta <input type="checkbox"/> Buona	<b>Dotazione percorsi pedonali</b> <input type="checkbox"/> Insufficiente <input type="checkbox"/> Discreta <input checked="" type="checkbox"/> Buona	<b>Servizio TPL</b> <input type="checkbox"/> Insufficiente <input type="checkbox"/> Discreta <input checked="" type="checkbox"/> Buona	<b>Superamento barriere</b> <input type="checkbox"/> Insufficiente <input type="checkbox"/> Discreta <input checked="" type="checkbox"/> Buona


#### Note

Destinazioni d'uso adiacenti: servizi e commerciale

#### LOCALIZZAZIONE



#### ESTRATTO IMMAGINE DA RILIEVO



**DATI ANAGRAFICI**

Località	Negrone	Link	AC18
Indirizzo	via Don Barnaba Sonzogni	Nome	Nuovo asilo nido comunale
Tipologia di servizio	Educazione / scuola dell'infanzia	Valutazione percezione	<input type="checkbox"/> /2
Bacino di utenza	Comunale	Valutazione fruibilità	<input type="checkbox"/> /3
Superficie fondiaria	2928 mq	Valutazione accessibilità	<input type="checkbox"/> /5
Superficie coperta	197 mq	Valutazione globale	<input type="checkbox"/> 0 /10

**DATI RILEVAZIONE**

**PERCEZIONE**

<p><b>Stato di conservazione</b></p> <input type="checkbox"/> Insufficiente <input type="checkbox"/> Discreta <input type="checkbox"/> Buona	<p><b>Qualità del contesto</b></p> <input type="checkbox"/> Insufficiente <input type="checkbox"/> Discreta <input type="checkbox"/> Buona	<p><b>Dotazione di attrezzature</b></p> <input type="checkbox"/> Insufficiente <input type="checkbox"/> Discreta <input type="checkbox"/> Buona	<p><b>Servizi connessi</b></p> <input type="checkbox"/> Insufficiente <input type="checkbox"/> Discreta <input type="checkbox"/> Buona	<p><b>Multifunzionalità</b></p> <input type="checkbox"/> Insufficiente <input type="checkbox"/> Discreta <input type="checkbox"/> Buona
----------------------------------------------------------------------------------------------------------------------------------------------------	--------------------------------------------------------------------------------------------------------------------------------------------------	-------------------------------------------------------------------------------------------------------------------------------------------------------	----------------------------------------------------------------------------------------------------------------------------------------------	-----------------------------------------------------------------------------------------------------------------------------------------------

**FRUIBILITÀ**

**ACCESSIBILITÀ**

<p><b>Dotazione parcheggi</b></p> <input type="checkbox"/> Insufficiente <input type="checkbox"/> Discreta <input type="checkbox"/> Buona	<p><b>Dotazione ciclabili</b></p> <input type="checkbox"/> Insufficiente <input type="checkbox"/> Discreta <input type="checkbox"/> Buona	<p><b>Dotazione percorsi pedonali</b></p> <input type="checkbox"/> Insufficiente <input type="checkbox"/> Discreta <input type="checkbox"/> Buona	<p><b>Servizio TPL</b></p> <input type="checkbox"/> Insufficiente <input type="checkbox"/> Discreta <input type="checkbox"/> Buona	<p><b>Superamento barriere</b></p> <input type="checkbox"/> Insufficiente <input type="checkbox"/> Discreta <input type="checkbox"/> Buona
-------------------------------------------------------------------------------------------------------------------------------------------------	-------------------------------------------------------------------------------------------------------------------------------------------------	---------------------------------------------------------------------------------------------------------------------------------------------------------	------------------------------------------------------------------------------------------------------------------------------------------	--------------------------------------------------------------------------------------------------------------------------------------------------

**Note**

In corso di progettazione, inserito all'interno del Programma Triennale dei Lavori Pubblici (POP, 2023–2025)

**LOCALIZZAZIONE**



**ESTRATTO IMMAGINE DA RILIEVO**





**DATI ANAGRAFICI**

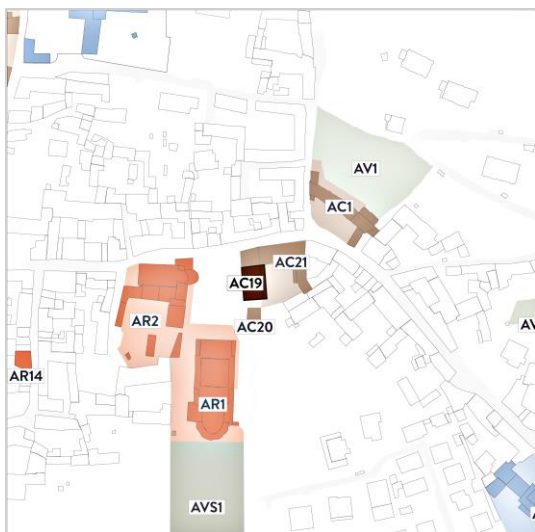
Località	Scanzo	Link	AC19
Indirizzo	piazza Mons. Giuseppe Radici	Nome	Auditorium / Sala polivalente
Tipologia di servizio	Attività comunitarie e associative / svago	Valutazione percezione	<input type="text"/> /2
Bacino di utenza	Comunale	Valutazione fruibilità	<input type="text"/> /3
Superficie fondiaria	260 mq	Valutazione accessibilità	<input type="text"/> /5
Superficie coperta	260 mq	Valutazione globale	<input type="text"/> 0 /10

**DATI RILEVAZIONE**

PERCEZIONE		FRUIBILTÀ		
<b>Stato di conservazione</b> <input type="checkbox"/> Insufficiente <input type="checkbox"/> Discreta <input type="checkbox"/> Buona	<b>Qualità del contesto</b> <input type="checkbox"/> Insufficiente <input type="checkbox"/> Discreta <input type="checkbox"/> Buona	<b>Dotazione di attrezzature</b> <input type="checkbox"/> Insufficiente <input type="checkbox"/> Discreta <input type="checkbox"/> Buona	<b>Servizi connessi</b> <input type="checkbox"/> Insufficiente <input type="checkbox"/> Discreta <input type="checkbox"/> Buona	<b>Multifunzionalità</b> <input type="checkbox"/> Insufficiente <input type="checkbox"/> Discreta <input type="checkbox"/> Buona
ACCESSIBILITÀ				
<b>Dotazione parcheggi</b> <input type="checkbox"/> Insufficiente <input type="checkbox"/> Discreta <input type="checkbox"/> Buona	<b>Dotazione ciclabili</b> <input type="checkbox"/> Insufficiente <input type="checkbox"/> Discreta <input type="checkbox"/> Buona	<b>Dotazione percorsi pedonali</b> <input type="checkbox"/> Insufficiente <input type="checkbox"/> Discreta <input type="checkbox"/> Buona	<b>Servizio TPL</b> <input type="checkbox"/> Insufficiente <input type="checkbox"/> Discreta <input type="checkbox"/> Buona	<b>Superamento barriere</b> <input type="checkbox"/> Insufficiente <input type="checkbox"/> Discreta <input type="checkbox"/> Buona

Note

**LOCALIZZAZIONE**



**ESTRATTO IMMAGINE DA RILIEVO**



**DATI ANAGRAFICI**

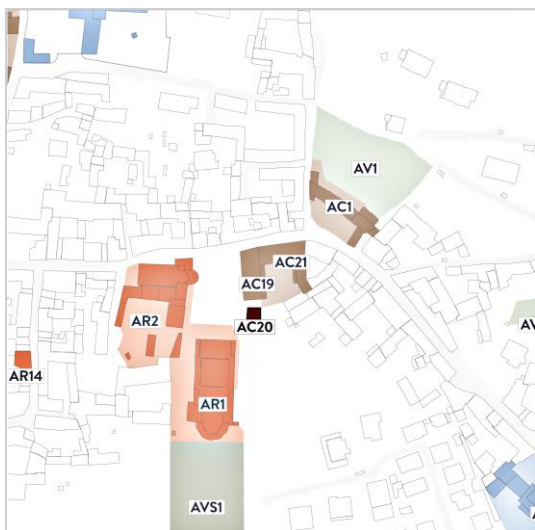
Località	Scanzo	Link	AC20
Indirizzo	piazza Mons. Giuseppe Radici	Nome	Museo del Vino
Tipologia di servizio	Cultura e svago	Valutazione percezione	<input type="checkbox"/> /2
Bacino di utenza	Comunale	Valutazione fruibilità	<input type="checkbox"/> /3
Superficie fondiaria	69 mq	Valutazione accessibilità	<input type="checkbox"/> /5
Superficie coperta	69 mq	Valutazione globale	<input type="checkbox"/> 0 /10

**DATI RILEVAZIONE**

<b>PERCEZIONE</b>		<b>FRUIBILITÀ</b>		
<b>Stato di conservazione</b> <input type="checkbox"/> Insufficiente <input type="checkbox"/> Discreta <input type="checkbox"/> Buona	<b>Qualità del contesto</b> <input type="checkbox"/> Insufficiente <input type="checkbox"/> Discreta <input type="checkbox"/> Buona	<b>Dotazione di attrezzature</b> <input type="checkbox"/> Insufficiente <input type="checkbox"/> Discreta <input type="checkbox"/> Buona	<b>Servizi connessi</b> <input type="checkbox"/> Insufficiente <input type="checkbox"/> Discreta <input type="checkbox"/> Buona	<b>Multifunzionalità</b> <input type="checkbox"/> Insufficiente <input type="checkbox"/> Discreta <input type="checkbox"/> Buona
<b>ACCESSIBILITÀ</b>				
<b>Dotazione parcheggi</b> <input type="checkbox"/> Insufficiente <input type="checkbox"/> Discreta <input type="checkbox"/> Buona	<b>Dotazione ciclabili</b> <input type="checkbox"/> Insufficiente <input type="checkbox"/> Discreta <input type="checkbox"/> Buona	<b>Dotazione percorsi pedonali</b> <input type="checkbox"/> Insufficiente <input type="checkbox"/> Discreta <input type="checkbox"/> Buona	<b>Servizio TPL</b> <input type="checkbox"/> Insufficiente <input type="checkbox"/> Discreta <input type="checkbox"/> Buona	<b>Superamento barriere</b> <input type="checkbox"/> Insufficiente <input type="checkbox"/> Discreta <input type="checkbox"/> Buona

Note

**LOCALIZZAZIONE**



**ESTRATTO IMMAGINE DA RILIEVO**



**DATI ANAGRAFICI**

Località	Scanzo	Link	AC21
Indirizzo	piazza Mons. Giuseppe Radici	Nome	Cooperativa Sociale AEPER
Tipologia di servizio	Attività comunitarie e associative	Valutazione percezione	<input type="checkbox"/> /2
Bacino di utenza	Comunale	Valutazione fruibilità	<input type="checkbox"/> /3
Superficie fondiaria	945 mq	Valutazione accessibilità	<input type="checkbox"/> /5
Superficie coperta	561 mq	Valutazione globale	<input type="checkbox"/> 0 /10

**DATI RILEVAZIONE**

**PERCEZIONE**

**Stato di conservazione**

- Insufficiente
- Discreta
- Buona

**Qualità del contesto**

- Insufficiente
- Discreta
- Buona

**FRUIBILTÀ**

**Dotazione di attrezzature**

- Insufficiente
- Discreta
- Buona

**Servizi connessi**

- Insufficiente
- Discreta
- Buona

**Multifunzionalità**

- Insufficiente
- Discreta
- Buona

**ACCESSIBILITÀ**

**Dotazione parcheggi**

- Insufficiente
- Discreta
- Buona

**Dotazione ciclabili**

- Insufficiente
- Discreta
- Buona

**Dotazione percorsi pedonali**

- Insufficiente
- Discreta
- Buona

**Servizio TPL**

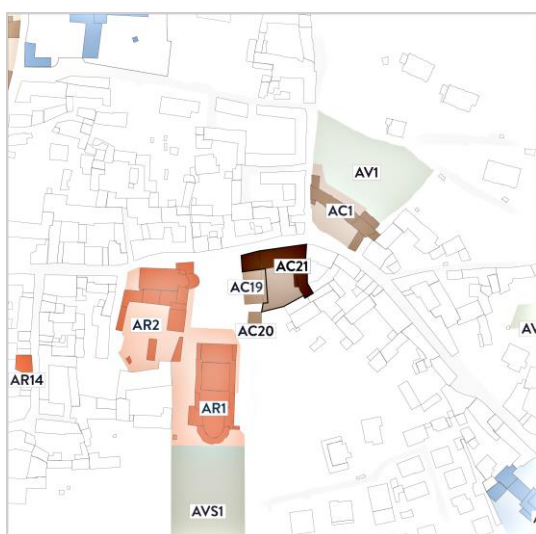
- Insufficiente
- Discreta
- Buona

**Superamento barriere**

- Insufficiente
- Discreta
- Buona

Note

**LOCALIZZAZIONE**



**ESTRATTO IMMAGINE DA RILIEVO**



**DATI ANAGRAFICI**

Località	Scanzo	Link	AR01
Indirizzo	via Monte San Michele	Nome	Parrocchia S.Pietro Apostolo
Tipologia di servizio	Luogo di culto / chiesa parrocchiale	Valutazione percezione	1,5 /2
Bacino di utenza	Comunale	Valutazione fruibilità	3 /3
Superficie fondiaria	3680 mq	Valutazione accessibilità	5 /5
Superficie coperta	1319 mq	Valutazione globale	9,5 /10

**DATI RILEVAZIONE**

**PERCEZIONE**

**Stato di conservazione**

Insufficiente

Discreta

Buona

**Qualità del contesto**

Insufficiente

Discreta

Buona

**FRUIBILITÀ**

**Dotazione di attrezzature**

Insufficiente

Discreta

Buona

**Servizi connessi**

Insufficiente

Discreta

Buona

**Multifunzionalità**

Insufficiente

Discreta

Buona

**ACCESSIBILITÀ**

**Dotazione parcheggi**

Insufficiente

Discreta

Buona

**Dotazione ciclabili**

Insufficiente

Discreta

Buona

**Dotazione percorsi pedonali**

Insufficiente

Discreta

Buona

**Servizio TPL**

Insufficiente

Discreta

Buona

**Superamento barriere**

Insufficiente

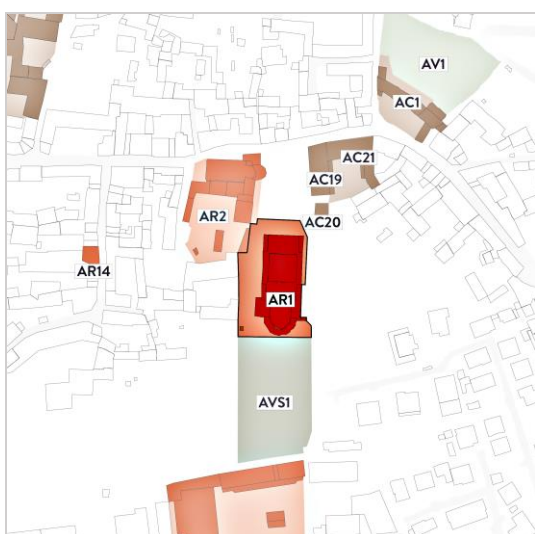
Discreta

Buona


**Note**

Destinazioni d'uso adiacenti: residenziale

**LOCALIZZAZIONE**



**ESTRATTO IMMAGINE DA RILIEVO**



### DATI ANAGRAFICI

Località	Scanzo	Link	AR02
Indirizzo	via F. M. Colleoni	Nome	Chiesa antica S.Pietro
Tipologia di servizio	Luogo di culto / chiesa	Valutazione percezione	2 /2
Bacino di utenza	Di frazione	Valutazione fruibilità	0,5 /3
Superficie fondiaria	2173 mq	Valutazione accessibilità	4,5 /5
Superficie coperta	1073 mq	Valutazione globale	7 /10

### DATI RILEVAZIONE

#### PERCEZIONE

##### Stato di conservazione

- Insufficiente  
 Discreta  
 Buona

##### Qualità del contesto

- Insufficiente  
 Discreta  
 Buona

#### FRUIBILTÀ

##### Dotazione di attrezzature

- Insufficiente  
 Discreta  
 Buona

##### Servizi connessi

- Insufficiente  
 Discreta  
 Buona

##### Multifunzionalità

- Insufficiente  
 Discreta  
 Buona

#### ACCESSIBILITÀ

##### Dotazione parcheggi

- Insufficiente  
 Discreta  
 Buona

##### Dotazione ciclabili

- Insufficiente  
 Discreta  
 Buona

##### Dotazione percorsi pedonali

- Insufficiente  
 Discreta  
 Buona

##### Servizio TPL

- Insufficiente  
 Discreta  
 Buona

##### Superamento barriere

- Insufficiente  
 Discreta  
 Buona

#### Note

Destinazioni d'uso adiacenti: residenziale

#### LOCALIZZAZIONE



#### ESTRATTO IMMAGINE DA RILIEVO



**DATI ANAGRAFICI**

Località	Scanzo	Link	AR03
Indirizzo	via Monte San Michele	Nome	Oratorio Scanzo
Tipologia di servizio	Attività comunitarie e associative / religio	Valutazione percezione	2 /2
Bacino di utenza	Di frazione	Valutazione fruibilità	2 /3
Superficie fondiaria	3624 mq	Valutazione accessibilità	5 /5
Superficie coperta	1805 mq	Valutazione globale	9 /10

**DATI RILEVAZIONE**

PERCEZIONE		FRUIBILITÀ		
<b>Stato di conservazione</b> <input type="checkbox"/> Insufficiente <input type="checkbox"/> Discreta <input checked="" type="checkbox"/> Buona	<b>Qualità del contesto</b> <input type="checkbox"/> Insufficiente <input type="checkbox"/> Discreta <input checked="" type="checkbox"/> Buona	<b>Dotazione di attrezzature</b> <input type="checkbox"/> Insufficiente <input type="checkbox"/> Discreta <input checked="" type="checkbox"/> Buona	<b>Servizi connessi</b> <input type="checkbox"/> Insufficiente <input checked="" type="checkbox"/> Discreta <input type="checkbox"/> Buona	<b>Multifunzionalità</b> <input type="checkbox"/> Insufficiente <input checked="" type="checkbox"/> Discreta <input type="checkbox"/> Buona
ACCESSIBILITÀ				
<b>Dotazione parcheggi</b> <input type="checkbox"/> Insufficiente <input type="checkbox"/> Discreta <input checked="" type="checkbox"/> Buona	<b>Dotazione ciclabili</b> <input type="checkbox"/> Insufficiente <input type="checkbox"/> Discreta <input checked="" type="checkbox"/> Buona	<b>Dotazione percorsi pedonali</b> <input type="checkbox"/> Insufficiente <input type="checkbox"/> Discreta <input checked="" type="checkbox"/> Buona	<b>Servizio TPL</b> <input type="checkbox"/> Insufficiente <input type="checkbox"/> Discreta <input checked="" type="checkbox"/> Buona	<b>Superamento barriere</b> <input type="checkbox"/> Insufficiente <input type="checkbox"/> Discreta <input checked="" type="checkbox"/> Buona


**Note**

In corso di progettazione nuovo oratorio e percorso ciclopedonale sulla Roggia Borgogna. Destinazioni d'uso adiacenti: residenziale e commerciale

**LOCALIZZAZIONE**



**ESTRATTO IMMAGINE DA RILIEVO**



**DATI ANAGRAFICI**

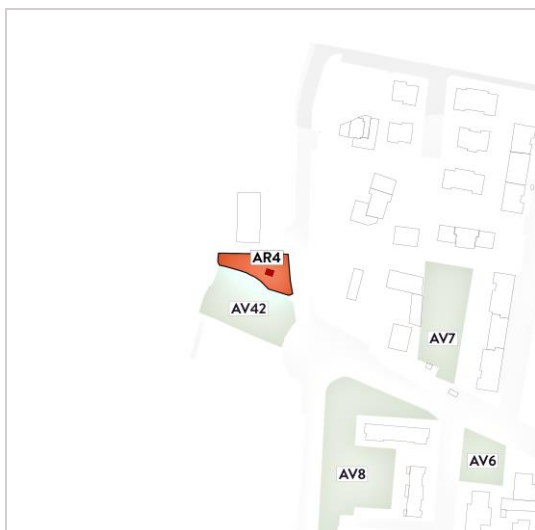
Località	Scanzo	Link	AR04
Indirizzo	via E. Mattei	Nome	Cappella dei Mortini
Tipologia di servizio	Luogo di culto / cappella votiva	Valutazione percezione	2 /2
Bacino di utenza	Di frazione	Valutazione fruibilità	2,5 /3
Superficie fondiaria	616 mq	Valutazione accessibilità	4,5 /5
Superficie coperta	16 mq	Valutazione globale	9 /10

**DATI RILEVAZIONE**

PERCEZIONE		FRUIBILITÀ		
<b>Stato di conservazione</b> <input type="checkbox"/> Insufficiente <input type="checkbox"/> Discreta <input checked="" type="checkbox"/> Buona	<b>Qualità del contesto</b> <input type="checkbox"/> Insufficiente <input type="checkbox"/> Discreta <input checked="" type="checkbox"/> Buona	<b>Dotazione di attrezzature</b> <input type="checkbox"/> Insufficiente <input type="checkbox"/> Discreta <input checked="" type="checkbox"/> Buona	<b>Servizi connessi</b> <input type="checkbox"/> Insufficiente <input type="checkbox"/> Discreta <input checked="" type="checkbox"/> Buona	<b>Multifunzionalità</b> <input type="checkbox"/> Insufficiente <input checked="" type="checkbox"/> Discreta <input type="checkbox"/> Buona
ACCESSIBILITÀ				
<b>Dotazione parcheggi</b> <input type="checkbox"/> Insufficiente <input checked="" type="checkbox"/> Discreta <input type="checkbox"/> Buona	<b>Dotazione ciclabili</b> <input type="checkbox"/> Insufficiente <input type="checkbox"/> Discreta <input checked="" type="checkbox"/> Buona	<b>Dotazione percorsi pedonali</b> <input type="checkbox"/> Insufficiente <input type="checkbox"/> Discreta <input checked="" type="checkbox"/> Buona	<b>Servizio TPL</b> <input type="checkbox"/> Insufficiente <input type="checkbox"/> Discreta <input checked="" type="checkbox"/> Buona	<b>Superamento barriere</b> <input type="checkbox"/> Insufficiente <input type="checkbox"/> Discreta <input checked="" type="checkbox"/> Buona

Note

**LOCALIZZAZIONE**



**ESTRATTO IMMAGINE DA RILIEVO**



**DATI ANAGRAFICI**

Località	Scanzo	Link	AR05
Indirizzo	via G. Marconi	Nome	Chiesa S. Alessandro
Tipologia di servizio	Luogo di culto / chiesa	Valutazione percezione	2 /2
Bacino di utenza	Di frazione	Valutazione fruibilità	0,5 /3
Superficie fondiaria	560 mq	Valutazione accessibilità	2 /5
Superficie coperta	255 mq	Valutazione globale	4,5 /10

**DATI RILEVAZIONE**

<b>PERCEZIONE</b>		<b>FRUIBILITÀ</b>		
<b>Stato di conservazione</b> <input type="checkbox"/> Insufficiente <input type="checkbox"/> Discreta <input checked="" type="checkbox"/> Buona	<b>Qualità del contesto</b> <input type="checkbox"/> Insufficiente <input type="checkbox"/> Discreta <input checked="" type="checkbox"/> Buona	<b>Dotazione di attrezzature</b> <input type="checkbox"/> Insufficiente <input checked="" type="checkbox"/> Discreta <input type="checkbox"/> Buona	<b>Servizi connessi</b> <input checked="" type="checkbox"/> Insufficiente <input type="checkbox"/> Discreta <input type="checkbox"/> Buona	<b>Multifunzionalità</b> <input checked="" type="checkbox"/> Insufficiente <input type="checkbox"/> Discreta <input type="checkbox"/> Buona
<b>ACCESSIBILITÀ</b>				
<b>Dotazione parcheggi</b> <input type="checkbox"/> Insufficiente <input checked="" type="checkbox"/> Discreta <input type="checkbox"/> Buona	<b>Dotazione ciclabili</b> <input type="checkbox"/> Insufficiente <input checked="" type="checkbox"/> Discreta <input type="checkbox"/> Buona	<b>Dotazione percorsi pedonali</b> <input type="checkbox"/> Insufficiente <input checked="" type="checkbox"/> Discreta <input type="checkbox"/> Buona	<b>Servizio TPL</b> <input type="checkbox"/> Insufficiente <input checked="" type="checkbox"/> Discreta <input type="checkbox"/> Buona	<b>Superamento barriere</b> <input type="checkbox"/> Insufficiente <input checked="" type="checkbox"/> Discreta <input type="checkbox"/> Buona

Note

**LOCALIZZAZIONE**



**ESTRATTO IMMAGINE DA RILIEVO**





**DATI ANAGRAFICI**

Località	Rosciate	Link	AR06
Indirizzo	via don G. Calvi	Nome	S.Maria Assunta / Oratorio Rosciate
Tipologia di servizio	Luogo di culto / chiesa parrocchiale e orat	Valutazione percezione	1,5 /2
Bacino di utenza	Di frazione	Valutazione fruibilità	2,5 /3
Superficie fondiaria	13557 mq	Valutazione accessibilità	3,5 /5
Superficie coperta	2342 mq	Valutazione globale	7,5 /10

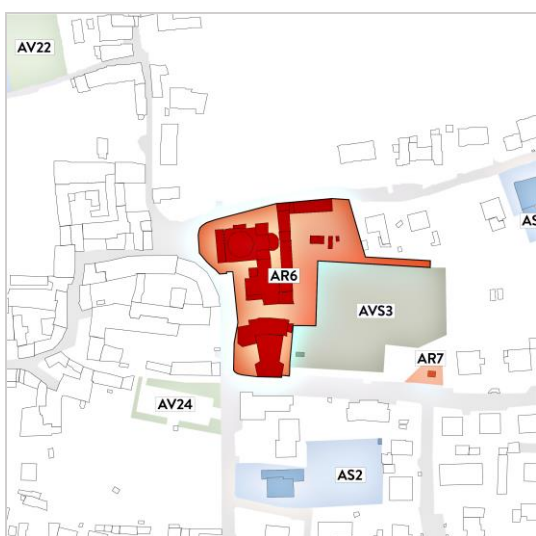
**DATI RILEVAZIONE**

PERCEZIONE		FRUIBILITÀ		
<b>Stato di conservazione</b> <input type="checkbox"/> Insufficiente <input checked="" type="checkbox"/> Discreta <input type="checkbox"/> Buona	<b>Qualità del contesto</b> <input type="checkbox"/> Insufficiente <input type="checkbox"/> Discreta <input checked="" type="checkbox"/> Buona	<b>Dotazione di attrezzature</b> <input type="checkbox"/> Insufficiente <input type="checkbox"/> Discreta <input checked="" type="checkbox"/> Buona	<b>Servizi connessi</b> <input type="checkbox"/> Insufficiente <input type="checkbox"/> Discreta <input checked="" type="checkbox"/> Buona	<b>Multifunzionalità</b> <input type="checkbox"/> Insufficiente <input checked="" type="checkbox"/> Discreta <input type="checkbox"/> Buona
ACCESSIBILITÀ				
<b>Dotazione parcheggi</b> <input type="checkbox"/> Insufficiente <input type="checkbox"/> Discreta <input checked="" type="checkbox"/> Buona	<b>Dotazione ciclabili</b> <input type="checkbox"/> Insufficiente <input checked="" type="checkbox"/> Discreta <input type="checkbox"/> Buona	<b>Dotazione percorsi pedonali</b> <input type="checkbox"/> Insufficiente <input checked="" type="checkbox"/> Discreta <input type="checkbox"/> Buona	<b>Servizio TPL</b> <input type="checkbox"/> Insufficiente <input type="checkbox"/> Discreta <input checked="" type="checkbox"/> Buona	<b>Superamento barriere</b> <input type="checkbox"/> Insufficiente <input checked="" type="checkbox"/> Discreta <input type="checkbox"/> Buona

**Note**

Destinazioni d'uso adiacenti: residenziale di vicinato

**LOCALIZZAZIONE**



**ESTRATTO IMMAGINE DA RILIEVO**



**DATI ANAGRAFICI**

Località	Rosciate	Link	AR07
Indirizzo	via Montecchio	Nome	Cappella via Montecchio
Tipologia di servizio	Luogo di culto / cappella votiva	Valutazione percezione	2 /2
Bacino di utenza	Di frazione	Valutazione fruibilità	2,5 /3
Superficie fondiaria	198 mq	Valutazione accessibilità	4 /5
Superficie coperta	15,2 mq	Valutazione globale	8,5 /10

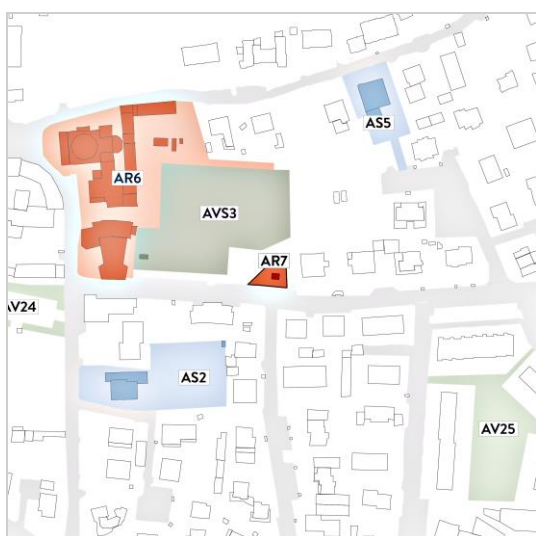
**DATI RILEVAZIONE**

<b>PERCEZIONE</b>		<b>FRUIBILITÀ</b>		
<b>Stato di conservazione</b> <input type="checkbox"/> Insufficiente <input type="checkbox"/> Discreta <input checked="" type="checkbox"/> Buona	<b>Qualità del contesto</b> <input type="checkbox"/> Insufficiente <input type="checkbox"/> Discreta <input checked="" type="checkbox"/> Buona	<b>Dotazione di attrezzature</b> <input type="checkbox"/> Insufficiente <input type="checkbox"/> Discreta <input checked="" type="checkbox"/> Buona	<b>Servizi connessi</b> <input type="checkbox"/> Insufficiente <input type="checkbox"/> Discreta <input checked="" type="checkbox"/> Buona	<b>Multifunzionalità</b> <input type="checkbox"/> Insufficiente <input checked="" type="checkbox"/> Discreta <input type="checkbox"/> Buona
<b>ACCESSIBILITÀ</b>				
<b>Dotazione parcheggi</b> <input type="checkbox"/> Insufficiente <input type="checkbox"/> Discreta <input checked="" type="checkbox"/> Buona	<b>Dotazione ciclabili</b> <input type="checkbox"/> Insufficiente <input checked="" type="checkbox"/> Discreta <input type="checkbox"/> Buona	<b>Dotazione percorsi pedonali</b> <input type="checkbox"/> Insufficiente <input type="checkbox"/> Discreta <input checked="" type="checkbox"/> Buona	<b>Servizio TPL</b> <input type="checkbox"/> Insufficiente <input checked="" type="checkbox"/> Discreta <input type="checkbox"/> Buona	<b>Superamento barriere</b> <input type="checkbox"/> Insufficiente <input type="checkbox"/> Discreta <input checked="" type="checkbox"/> Buona

**Note**

Destinazioni d'uso adiacenti: residenziale di vicinato

**LOCALIZZAZIONE**



**ESTRATTO IMMAGINE DA RILIEVO**



**DATI ANAGRAFICI**

Località	Negrone	Link	AR08
Indirizzo	via S. Pantaleone	Nome	Parrocchia S. Pantaleone
Tipologia di servizio	Luogo di culto / chiesa parrocchiale	Valutazione percezione	2 /2
Bacino di utenza	Di frazione	Valutazione fruibilità	1,5 /3
Superficie fondiaria	2305 mq	Valutazione accessibilità	3,5 /5
Superficie coperta	834 mq	Valutazione globale	7 /10

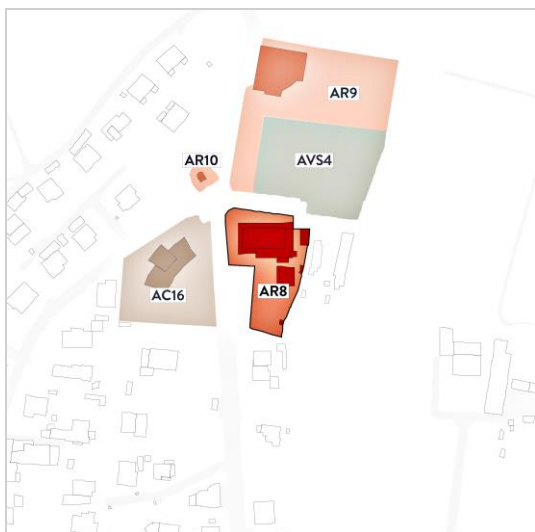
**DATI RILEVAZIONE**

<b>PERCEZIONE</b>		<b>FRUIBILITÀ</b>		
<b>Stato di conservazione</b> <input type="checkbox"/> Insufficiente <input type="checkbox"/> Discreta <input checked="" type="checkbox"/> Buona	<b>Qualità del contesto</b> <input type="checkbox"/> Insufficiente <input type="checkbox"/> Discreta <input checked="" type="checkbox"/> Buona	<b>Dotazione di attrezzature</b> <input type="checkbox"/> Insufficiente <input checked="" type="checkbox"/> Discreta <input type="checkbox"/> Buona	<b>Servizi connessi</b> <input type="checkbox"/> Insufficiente <input type="checkbox"/> Discreta <input checked="" type="checkbox"/> Buona	<b>Multifunzionalità</b> <input checked="" type="checkbox"/> Insufficiente <input type="checkbox"/> Discreta <input type="checkbox"/> Buona
<b>ACCESSIBILITÀ</b>				
<b>Dotazione parcheggi</b> <input type="checkbox"/> Insufficiente <input type="checkbox"/> Discreta <input checked="" type="checkbox"/> Buona	<b>Dotazione ciclabili</b> <input type="checkbox"/> Insufficiente <input checked="" type="checkbox"/> Discreta <input type="checkbox"/> Buona	<b>Dotazione percorsi pedonali</b> <input type="checkbox"/> Insufficiente <input type="checkbox"/> Discreta <input checked="" type="checkbox"/> Buona	<b>Servizio TPL</b> <input checked="" type="checkbox"/> Insufficiente <input type="checkbox"/> Discreta <input type="checkbox"/> Buona	<b>Superamento barriere</b> <input type="checkbox"/> Insufficiente <input type="checkbox"/> Discreta <input checked="" type="checkbox"/> Buona

**Note**

Destinazioni d'uso adiacenti: residenziale

**LOCALIZZAZIONE**



**ESTRATTO IMMAGINE DA RILIEVO**



**DATI ANAGRAFICI**

Località	Negrone	Link	AR09
Indirizzo	via Valbona	Nome	Oratorio Don Cenati / S. Pantaleone
Tipologia di servizio	Attività comunitarie e associative / religio	Valutazione percezione	2 /2
Bacino di utenza	Di frazione	Valutazione fruibilità	2,5 /3
Superficie fondiaria	7558 mq	Valutazione accessibilità	3,5 /5
Superficie coperta	655 mq	Valutazione globale	8 /10

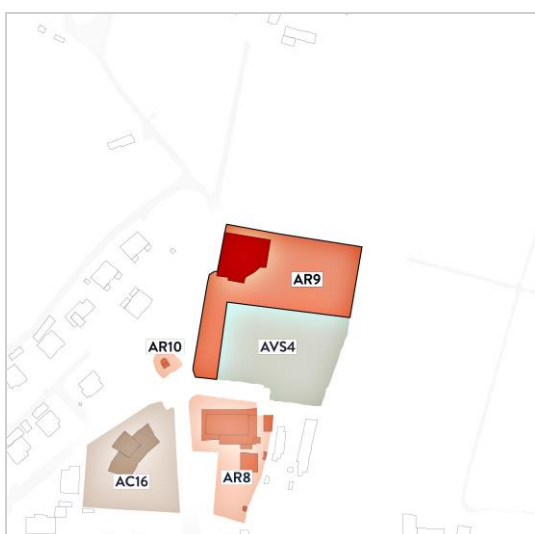
**DATI RILEVAZIONE**

PERCEZIONE		FRUIBILITÀ		
<b>Stato di conservazione</b> <input type="checkbox"/> Insufficiente <input type="checkbox"/> Discreta <input checked="" type="checkbox"/> Buona	<b>Qualità del contesto</b> <input type="checkbox"/> Insufficiente <input type="checkbox"/> Discreta <input checked="" type="checkbox"/> Buona	<b>Dotazione di attrezzature</b> <input type="checkbox"/> Insufficiente <input type="checkbox"/> Discreta <input checked="" type="checkbox"/> Buona	<b>Servizi connessi</b> <input type="checkbox"/> Insufficiente <input type="checkbox"/> Discreta <input checked="" type="checkbox"/> Buona	<b>Multifunzionalità</b> <input type="checkbox"/> Insufficiente <input checked="" type="checkbox"/> Discreta <input type="checkbox"/> Buona
ACCESSIBILITÀ				
<b>Dotazione parcheggi</b> <input type="checkbox"/> Insufficiente <input type="checkbox"/> Discreta <input checked="" type="checkbox"/> Buona	<b>Dotazione ciclabili</b> <input type="checkbox"/> Insufficiente <input checked="" type="checkbox"/> Discreta <input type="checkbox"/> Buona	<b>Dotazione percorsi pedonali</b> <input type="checkbox"/> Insufficiente <input type="checkbox"/> Discreta <input checked="" type="checkbox"/> Buona	<b>Servizio TPL</b> <input checked="" type="checkbox"/> Insufficiente <input type="checkbox"/> Discreta <input type="checkbox"/> Buona	<b>Superamento barriere</b> <input type="checkbox"/> Insufficiente <input type="checkbox"/> Discreta <input checked="" type="checkbox"/> Buona

**Note**

Destinazioni d'uso adiacenti: residenziale

**LOCALIZZAZIONE**



**ESTRATTO IMMAGINE DA RILIEVO**



**DATI ANAGRAFICI**

Località	Negrone	Link	AR10
Indirizzo	via Valbona	Nome	Cappella Madre del Redentore
Tipologia di servizio	Luogo di culto / cappella votiva	Valutazione percezione	2 /2
Bacino di utenza	Di frazione	Valutazione fruibilità	1 /3
Superficie fondiaria	187 mq	Valutazione accessibilità	3 /5
Superficie coperta	20 mq	Valutazione globale	6 /10

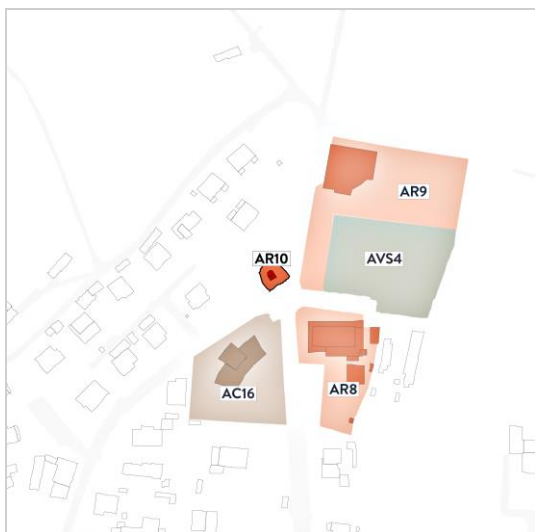
**DATI RILEVAZIONE**

PERCEZIONE		FRUIBILITÀ		
<b>Stato di conservazione</b> <input type="checkbox"/> Insufficiente <input type="checkbox"/> Discreta <input checked="" type="checkbox"/> Buona	<b>Qualità del contesto</b> <input type="checkbox"/> Insufficiente <input type="checkbox"/> Discreta <input checked="" type="checkbox"/> Buona	<b>Dotazione di attrezzature</b> <input type="checkbox"/> Insufficiente <input checked="" type="checkbox"/> Discreta <input type="checkbox"/> Buona	<b>Servizi connessi</b> <input type="checkbox"/> Insufficiente <input checked="" type="checkbox"/> Discreta <input type="checkbox"/> Buona	<b>Multifunzionalità</b> <input checked="" type="checkbox"/> Insufficiente <input type="checkbox"/> Discreta <input type="checkbox"/> Buona
ACCESSIBILITÀ				
<b>Dotazione parcheggi</b> <input type="checkbox"/> Insufficiente <input type="checkbox"/> Discreta <input checked="" type="checkbox"/> Buona	<b>Dotazione ciclabili</b> <input type="checkbox"/> Insufficiente <input checked="" type="checkbox"/> Discreta <input type="checkbox"/> Buona	<b>Dotazione percorsi pedonali</b> <input type="checkbox"/> Insufficiente <input type="checkbox"/> Discreta <input checked="" type="checkbox"/> Buona	<b>Servizio TPL</b> <input type="checkbox"/> Insufficiente <input checked="" type="checkbox"/> Discreta <input type="checkbox"/> Buona	<b>Superamento barriere</b> <input checked="" type="checkbox"/> Insufficiente <input type="checkbox"/> Discreta <input type="checkbox"/> Buona

**Note**

Destinazioni d'uso adiacenti: residenziale

**LOCALIZZAZIONE**



**ESTRATTO IMMAGINE DA RILIEVO**



**DATI ANAGRAFICI**

Località	Tribulina	Link	AR11
Indirizzo	via Collina Alta	Nome	Parrocchia S. Giovanni nei Boschi
Tipologia di servizio	Luogo di culto / chiesa parrocchiale	Valutazione percezione	1,5 /2
Bacino di utenza	Di frazione	Valutazione fruibilità	1,5 /3
Superficie fondiaria	3754 mq	Valutazione accessibilità	3,5 /5
Superficie coperta	954 mq	Valutazione globale	6,5 /10

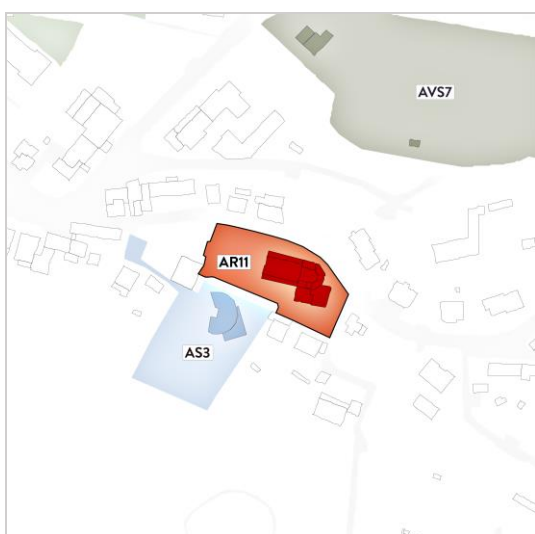
**DATI RILEVAZIONE**

PERCEZIONE		FRUIBILITÀ		
<b>Stato di conservazione</b> <input type="checkbox"/> Insufficiente <input type="checkbox"/> Discreta <input checked="" type="checkbox"/> Buona	<b>Qualità del contesto</b> <input type="checkbox"/> Insufficiente <input checked="" type="checkbox"/> Discreta <input type="checkbox"/> Buona	<b>Dotazione di attrezzature</b> <input type="checkbox"/> Insufficiente <input checked="" type="checkbox"/> Discreta <input type="checkbox"/> Buona	<b>Servizi connessi</b> <input type="checkbox"/> Insufficiente <input type="checkbox"/> Discreta <input checked="" type="checkbox"/> Buona	<b>Multifunzionalità</b> <input checked="" type="checkbox"/> Insufficiente <input type="checkbox"/> Discreta <input type="checkbox"/> Buona
ACCESSIBILITÀ				
<b>Dotazione parcheggi</b> <input type="checkbox"/> Insufficiente <input checked="" type="checkbox"/> Discreta <input type="checkbox"/> Buona	<b>Dotazione ciclabili</b> <input type="checkbox"/> Insufficiente <input checked="" type="checkbox"/> Discreta <input type="checkbox"/> Buona	<b>Dotazione percorsi pedonali</b> <input type="checkbox"/> Insufficiente <input checked="" type="checkbox"/> Discreta <input type="checkbox"/> Buona	<b>Servizio TPL</b> <input type="checkbox"/> Insufficiente <input type="checkbox"/> Discreta <input checked="" type="checkbox"/> Buona	<b>Superamento barriere</b> <input type="checkbox"/> Insufficiente <input type="checkbox"/> Discreta <input checked="" type="checkbox"/> Buona

**Note**

Destinazioni d'uso adiacenti: servizi pubblici, residenziale e commerciale

**LOCALIZZAZIONE**



**ESTRATTO IMMAGINE DA RILIEVO**



### DATI ANAGRAFICI

Località	Gavarno - Vescovado	Link	AR12
Indirizzo	piazza Castello / via Gavarno	Nome	Ss.Trinità / Oratorio Don G.Bosco
Tipologia di servizio	Luogo di culto / chiesa parrocchiale e orat	Valutazione percezione	2 /2
Bacino di utenza	Di frazione	Valutazione fruibilità	1,5 /3
Superficie fondiaria	2316 mq	Valutazione accessibilità	4,5 /5
Superficie coperta	794 mq	Valutazione globale	8 /10

### DATI RILEVAZIONE

#### PERCEZIONE

##### Stato di conservazione

- Insufficiente  
 Discreta  
 Buona

##### Qualità del contesto

- Insufficiente  
 Discreta  
 Buona

#### FRUIBILITÀ

##### Dotazione di attrezzature

- Insufficiente  
 Discreta  
 Buona

##### Servizi connessi

- Insufficiente  
 Discreta  
 Buona

##### Multifunzionalità

- Insufficiente  
 Discreta  
 Buona

#### ACCESSIBILITÀ

##### Dotazione parcheggi

- Insufficiente  
 Discreta  
 Buona

##### Dotazione ciclabili

- Insufficiente  
 Discreta  
 Buona

##### Dotazione percorsi pedonali

- Insufficiente  
 Discreta  
 Buona

##### Servizio TPL

- Insufficiente  
 Discreta  
 Buona

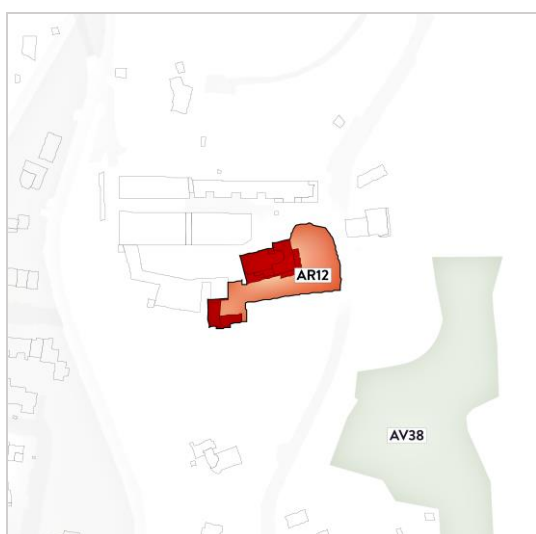
##### Superamento barriere

- Insufficiente  
 Discreta  
 Buona

#### Note

Destinazioni d'uso adiacenti: residenziale

#### LOCALIZZAZIONE



#### ESTRATTO IMMAGINE DA RILIEVO



**DATI ANAGRAFICI**

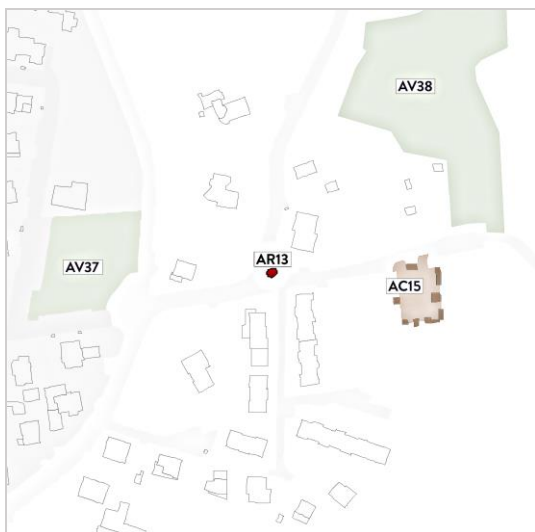
Località	Gavarno - Vescovado	Link	AR13
Indirizzo	via Gavarno	Nome	Cappella Madonna Immacolata
Tipologia di servizio	Luogo di culto / cappella votiva	Valutazione percezione	1 /2
Bacino di utenza	Di frazione	Valutazione fruibilità	1 /3
Superficie fondiaria	24 mq	Valutazione accessibilità	2,5 /5
Superficie coperta	24 mq	Valutazione globale	4,5 /10

**DATI RILEVAZIONE**

PERCEZIONE		FRUIBILITÀ		
<b>Stato di conservazione</b> <input type="checkbox"/> Insufficiente <input checked="" type="checkbox"/> Discreta <input type="checkbox"/> Buona	<b>Qualità del contesto</b> <input type="checkbox"/> Insufficiente <input checked="" type="checkbox"/> Discreta <input type="checkbox"/> Buona	<b>Dotazione di attrezzature</b> <input checked="" type="checkbox"/> Insufficiente <input type="checkbox"/> Discreta <input type="checkbox"/> Buona	<b>Servizi connessi</b> <input type="checkbox"/> Insufficiente <input checked="" type="checkbox"/> Discreta <input type="checkbox"/> Buona	<b>Multifunzionalità</b> <input type="checkbox"/> Insufficiente <input checked="" type="checkbox"/> Discreta <input type="checkbox"/> Buona
ACCESSIBILITÀ				
<b>Dotazione parcheggi</b> <input type="checkbox"/> Insufficiente <input type="checkbox"/> Discreta <input checked="" type="checkbox"/> Buona	<b>Dotazione ciclabili</b> <input checked="" type="checkbox"/> Insufficiente <input type="checkbox"/> Discreta <input type="checkbox"/> Buona	<b>Dotazione percorsi pedonali</b> <input type="checkbox"/> Insufficiente <input type="checkbox"/> Discreta <input checked="" type="checkbox"/> Buona	<b>Servizio TPL</b> <input type="checkbox"/> Insufficiente <input type="checkbox"/> Discreta <input checked="" type="checkbox"/> Buona	<b>Superamento barriere</b> <input checked="" type="checkbox"/> Insufficiente <input type="checkbox"/> Discreta <input type="checkbox"/> Buona

Note

**LOCALIZZAZIONE**



**ESTRATTO IMMAGINE DA RILIEVO**





**DATI ANAGRAFICI**

Località	Scanzo	Link	AR14
Indirizzo	via Abadia 12	Nome	Chiesa Evangelica Gesù Vive
Tipologia di servizio	Luogo di culto / chiesa evangelica	Valutazione percezione	1 /2
Bacino di utenza	Comunale	Valutazione fruibilità	1,5 /3
Superficie fondiaria	115 mq	Valutazione accessibilità	4 /5
Superficie coperta	115 mq	Valutazione globale	6,5 /10

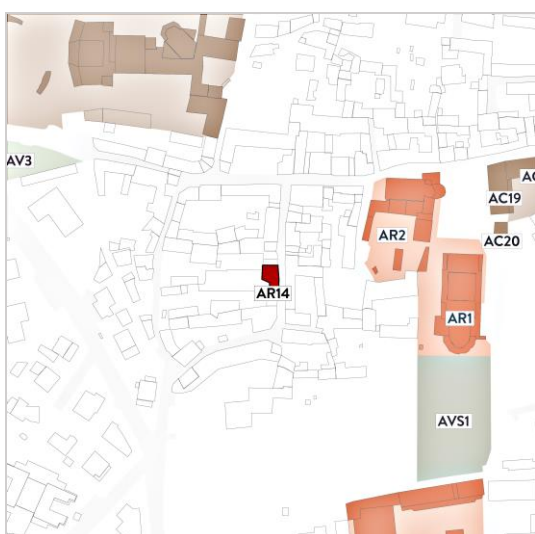
**DATI RILEVAZIONE**

PERCEZIONE		FRUIBILITÀ		
<b>Stato di conservazione</b> <input type="checkbox"/> Insufficiente <input checked="" type="checkbox"/> Discreta <input type="checkbox"/> Buona	<b>Qualità del contesto</b> <input type="checkbox"/> Insufficiente <input checked="" type="checkbox"/> Discreta <input type="checkbox"/> Buona	<b>Dotazione di attrezzature</b> <input type="checkbox"/> Insufficiente <input checked="" type="checkbox"/> Discreta <input type="checkbox"/> Buona	<b>Servizi connessi</b> <input type="checkbox"/> Insufficiente <input type="checkbox"/> Discreta <input checked="" type="checkbox"/> Buona	<b>Multifunzionalità</b> <input checked="" type="checkbox"/> Insufficiente <input type="checkbox"/> Discreta <input type="checkbox"/> Buona
ACCESSIBILITÀ				
<b>Dotazione parcheggi</b> <input type="checkbox"/> Insufficiente <input type="checkbox"/> Discreta <input checked="" type="checkbox"/> Buona	<b>Dotazione ciclabili</b> <input type="checkbox"/> Insufficiente <input checked="" type="checkbox"/> Discreta <input type="checkbox"/> Buona	<b>Dotazione percorsi pedonali</b> <input type="checkbox"/> Insufficiente <input checked="" type="checkbox"/> Discreta <input type="checkbox"/> Buona	<b>Servizio TPL</b> <input type="checkbox"/> Insufficiente <input type="checkbox"/> Discreta <input checked="" type="checkbox"/> Buona	<b>Superamento barriere</b> <input type="checkbox"/> Insufficiente <input type="checkbox"/> Discreta <input checked="" type="checkbox"/> Buona

**Note**

Destinazioni d'uso adiacenti: residenziale

**LOCALIZZAZIONE**



**ESTRATTO IMMAGINE DA RILIEVO**



### DATI ANAGRAFICI

Località	Scanzo	Link	AS01
Indirizzo	via F. M. Colleoni	Nome	Scuola dell'infanzia S. Paolo Apostolo
Tipologia di servizio	Scuola dell'infanzia	Valutazione percezione	2 /2
Bacino di utenza	Comunale	Valutazione fruibilità	3 /3
Superficie fondiaria	2456 mq	Valutazione accessibilità	4,5 /5
Superficie coperta	976 mq	Valutazione globale	9,5 /10

### DATI RILEVAZIONE

#### PERCEZIONE

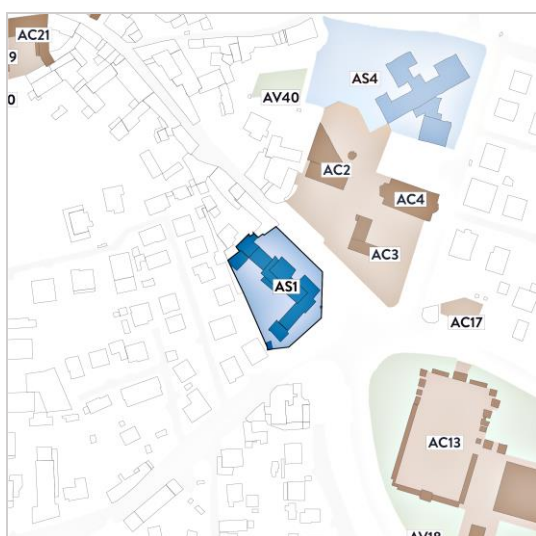
#### FRUIBILITÀ

<b>Stato di conservazione</b> <input type="checkbox"/> Insufficiente <input type="checkbox"/> Discreta <input checked="" type="checkbox"/> Buona	<b>Qualità del contesto</b> <input type="checkbox"/> Insufficiente <input type="checkbox"/> Discreta <input checked="" type="checkbox"/> Buona	<b>Dotazione di attrezzature</b> <input type="checkbox"/> Insufficiente <input type="checkbox"/> Discreta <input checked="" type="checkbox"/> Buona	<b>Servizi connessi</b> <input type="checkbox"/> Insufficiente <input type="checkbox"/> Discreta <input checked="" type="checkbox"/> Buona	<b>Multifunzionalità</b> <input type="checkbox"/> Insufficiente <input type="checkbox"/> Discreta <input checked="" type="checkbox"/> Buona
<b>Dotazione parcheggi</b> <input type="checkbox"/> Insufficiente <input type="checkbox"/> Discreta <input checked="" type="checkbox"/> Buona	<b>Dotazione ciclabili</b> <input type="checkbox"/> Insufficiente <input checked="" type="checkbox"/> Discreta <input type="checkbox"/> Buona	<b>Dotazione percorsi pedonali</b> <input type="checkbox"/> Insufficiente <input type="checkbox"/> Discreta <input checked="" type="checkbox"/> Buona	<b>Servizio TPL</b> <input type="checkbox"/> Insufficiente <input type="checkbox"/> Discreta <input checked="" type="checkbox"/> Buona	<b>Superamento barriere</b> <input type="checkbox"/> Insufficiente <input type="checkbox"/> Discreta <input checked="" type="checkbox"/> Buona


#### Note

Destinazioni d'uso adiacenti: servizi pubblici, residenziale e commerciale

#### LOCALIZZAZIONE



#### ESTRATTO IMMAGINE DA RILIEVO



**DATI ANAGRAFICI**

Località	Rosciate	Link	AS02
Indirizzo	via L. Lotto	Nome	Scuola dell'infanzia Mons. G. Rossi
Tipologia di servizio	Scuola dell'infanzia	Valutazione percezione	2 /2
Bacino di utenza	Comunale	Valutazione fruibilità	2 /3
Superficie fondiaria	2671 mq	Valutazione accessibilità	3,5 /5
Superficie coperta	301 mq	Valutazione globale	7,5 /10

**DATI RILEVAZIONE**

<b>PERCEZIONE</b>		<b>FRUIBILITÀ</b>		
<b>Stato di conservazione</b> <input type="checkbox"/> Insufficiente <input type="checkbox"/> Discreta <input checked="" type="checkbox"/> Buona	<b>Qualità del contesto</b> <input type="checkbox"/> Insufficiente <input type="checkbox"/> Discreta <input checked="" type="checkbox"/> Buona	<b>Dotazione di attrezzature</b> <input type="checkbox"/> Insufficiente <input type="checkbox"/> Discreta <input checked="" type="checkbox"/> Buona	<b>Servizi connessi</b> <input type="checkbox"/> Insufficiente <input type="checkbox"/> Discreta <input checked="" type="checkbox"/> Buona	<b>Multifunzionalità</b> <input checked="" type="checkbox"/> Insufficiente <input type="checkbox"/> Discreta <input type="checkbox"/> Buona
<b>ACCESSIBILITÀ</b>				
<b>Dotazione parcheggi</b> <input type="checkbox"/> Insufficiente <input type="checkbox"/> Discreta <input checked="" type="checkbox"/> Buona	<b>Dotazione ciclabili</b> <input type="checkbox"/> Insufficiente <input checked="" type="checkbox"/> Discreta <input type="checkbox"/> Buona	<b>Dotazione percorsi pedonali</b> <input checked="" type="checkbox"/> Insufficiente <input type="checkbox"/> Discreta <input type="checkbox"/> Buona	<b>Servizio TPL</b> <input type="checkbox"/> Insufficiente <input type="checkbox"/> Discreta <input checked="" type="checkbox"/> Buona	<b>Superamento barriere</b> <input type="checkbox"/> Insufficiente <input type="checkbox"/> Discreta <input checked="" type="checkbox"/> Buona

**Note**

Destinazioni d'uso adiacenti: residenziale

**LOCALIZZAZIONE**



**ESTRATTO IMMAGINE DA RILIEVO**



### DATI ANAGRAFICI

Località	Tribulina	Link	AS03
Indirizzo	via Collina Alta	Nome	Scuola dell'infanzia S. Giovanni nei Boschi
Tipologia di servizio	Scuola dell'infanzia	Valutazione percezione	2 /2
Bacino di utenza	Comunale	Valutazione fruibilità	2,5 /3
Superficie fondiaria	3614 mq	Valutazione accessibilità	4 /5
Superficie coperta	395 mq	Valutazione globale	8,5 /10

### DATI RILEVAZIONE

#### PERCEZIONE

<b>Stato di conservazione</b> <input type="checkbox"/> Insufficiente <input type="checkbox"/> Discreta <input checked="" type="checkbox"/> Buona	<b>Qualità del contesto</b> <input type="checkbox"/> Insufficiente <input type="checkbox"/> Discreta <input checked="" type="checkbox"/> Buona	<b>Dotazione di attrezzature</b> <input type="checkbox"/> Insufficiente <input type="checkbox"/> Discreta <input checked="" type="checkbox"/> Buona	<b>Servizi connessi</b> <input type="checkbox"/> Insufficiente <input type="checkbox"/> Discreta <input checked="" type="checkbox"/> Buona	<b>Multifunzionalità</b> <input type="checkbox"/> Insufficiente <input checked="" type="checkbox"/> Discreta <input type="checkbox"/> Buona
-----------------------------------------------------------------------------------------------------------------------------------------------------------	---------------------------------------------------------------------------------------------------------------------------------------------------------	--------------------------------------------------------------------------------------------------------------------------------------------------------------	-----------------------------------------------------------------------------------------------------------------------------------------------------	------------------------------------------------------------------------------------------------------------------------------------------------------

#### FRUIBILITÀ

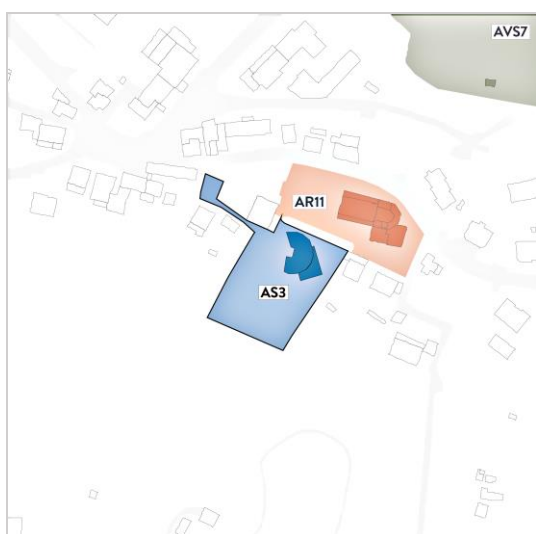
#### ACCESSIBILITÀ

<b>Dotazione parcheggi</b> <input type="checkbox"/> Insufficiente <input type="checkbox"/> Discreta <input checked="" type="checkbox"/> Buona	<b>Dotazione ciclabili</b> <input type="checkbox"/> Insufficiente <input checked="" type="checkbox"/> Discreta <input type="checkbox"/> Buona	<b>Dotazione percorsi pedonali</b> <input type="checkbox"/> Insufficiente <input checked="" type="checkbox"/> Discreta <input type="checkbox"/> Buona	<b>Servizio TPL</b> <input type="checkbox"/> Insufficiente <input type="checkbox"/> Discreta <input checked="" type="checkbox"/> Buona	<b>Superamento barriere</b> <input type="checkbox"/> Insufficiente <input type="checkbox"/> Discreta <input checked="" type="checkbox"/> Buona
--------------------------------------------------------------------------------------------------------------------------------------------------------	--------------------------------------------------------------------------------------------------------------------------------------------------------	----------------------------------------------------------------------------------------------------------------------------------------------------------------	-------------------------------------------------------------------------------------------------------------------------------------------------	---------------------------------------------------------------------------------------------------------------------------------------------------------


#### Note

Destinazioni d'uso adiacenti: residenziale e commerciale

#### LOCALIZZAZIONE



#### ESTRATTO IMMAGINE DA RILIEVO



**DATI ANAGRAFICI**

Località	Scanzo	Link	AS04
Indirizzo	via Cavalieri di Vittorio Veneto	Nome	Scuola primaria G. Pascoli
Tipologia di servizio	Istruzione primaria	Valutazione percezione	1,5 /2
Bacino di utenza	Comunale	Valutazione fruibilità	3 /3
Superficie fondiaria	5197 mq	Valutazione accessibilità	4,5 /5
Superficie coperta	1282 mq	Valutazione globale	9 /10

**DATI RILEVAZIONE**

**PERCEZIONE**

**Stato di conservazione**

- Insufficiente
- Discreta
- Buona

**Qualità del contesto**

- Insufficiente
- Discreta
- Buona

**FRUIBILTÀ**

**Dotazione di attrezzature**

- Insufficiente
- Discreta
- Buona

**Servizi connessi**

- Insufficiente
- Discreta
- Buona

**Multifunzionalità**

- Insufficiente
- Discreta
- Buona

**ACCESSIBILITÀ**

**Dotazione parcheggi**

- Insufficiente
- Discreta
- Buona

**Dotazione ciclabili**

- Insufficiente
- Discreta
- Buona

**Dotazione percorsi pedonali**

- Insufficiente
- Discreta
- Buona

**Servizio TPL**

- Insufficiente
- Discreta
- Buona

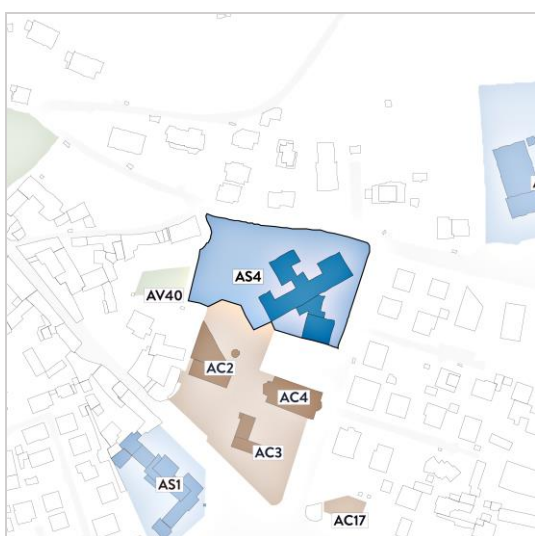
**Superamento barriere**

- Insufficiente
- Discreta
- Buona


**Note**

Destinazioni d'uso adiacenti: servizi pubblici, residenziale e verde

**LOCALIZZAZIONE**



**ESTRATTO IMMAGINE DA RILIEVO**



**DATI ANAGRAFICI**

Località	Rosciate	Link	AS05
Indirizzo	via Maestri del Lavoro	Nome	Scuola primaria A. Merini
Tipologia di servizio	Istruzione primaria	Valutazione percezione	1,5 /2
Bacino di utenza	Comunale	Valutazione fruibilità	2 /3
Superficie fondiaria	1228 mq	Valutazione accessibilità	3 /5
Superficie coperta	294 mq	Valutazione globale	6,5 /10

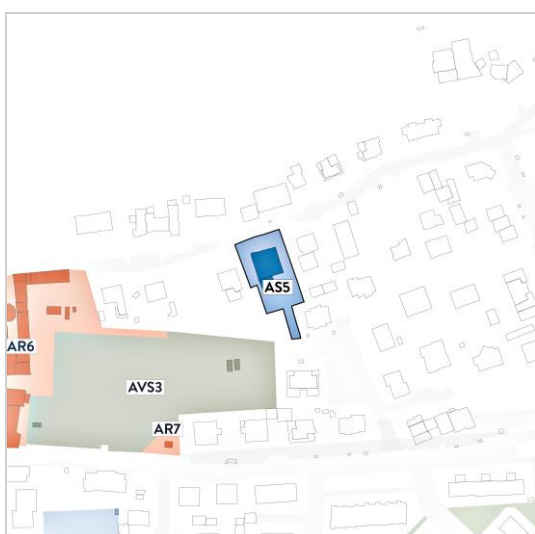
**DATI RILEVAZIONE**

PERCEZIONE		FRUIBILITÀ		
<b>Stato di conservazione</b> <input type="checkbox"/> Insufficiente <input checked="" type="checkbox"/> Discreta <input type="checkbox"/> Buona	<b>Qualità del contesto</b> <input type="checkbox"/> Insufficiente <input type="checkbox"/> Discreta <input checked="" type="checkbox"/> Buona	<b>Dotazione di attrezzature</b> <input type="checkbox"/> Insufficiente <input checked="" type="checkbox"/> Discreta <input type="checkbox"/> Buona	<b>Servizi connessi</b> <input type="checkbox"/> Insufficiente <input type="checkbox"/> Discreta <input checked="" type="checkbox"/> Buona	<b>Multifunzionalità</b> <input type="checkbox"/> Insufficiente <input checked="" type="checkbox"/> Discreta <input type="checkbox"/> Buona
ACCESSIBILITÀ				
<b>Dotazione parcheggi</b> <input type="checkbox"/> Insufficiente <input type="checkbox"/> Discreta <input checked="" type="checkbox"/> Buona	<b>Dotazione ciclabili</b> <input type="checkbox"/> Insufficiente <input checked="" type="checkbox"/> Discreta <input type="checkbox"/> Buona	<b>Dotazione percorsi pedonali</b> <input type="checkbox"/> Insufficiente <input type="checkbox"/> Discreta <input checked="" type="checkbox"/> Buona	<b>Servizio TPL</b> <input checked="" type="checkbox"/> Insufficiente <input type="checkbox"/> Discreta <input type="checkbox"/> Buona	<b>Superamento barriere</b> <input type="checkbox"/> Insufficiente <input checked="" type="checkbox"/> Discreta <input type="checkbox"/> Buona

**Note**

Destinazioni d'uso adiacenti: residenziale

**LOCALIZZAZIONE**



**ESTRATTO IMMAGINE DA RILIEVO**



**DATI ANAGRAFICI**

Località	Tribulina	Link	AS06
Indirizzo	via Monte Cervino	Nome	Scuola primaria V. De Sabata
Tipologia di servizio	Istruzione primaria	Valutazione percezione	2 /2
Bacino di utenza	Comunale	Valutazione fruibilità	3 /3
Superficie fondiaria	3417 mq	Valutazione accessibilità	4 /5
Superficie coperta	503 mq	Valutazione globale	9 /10

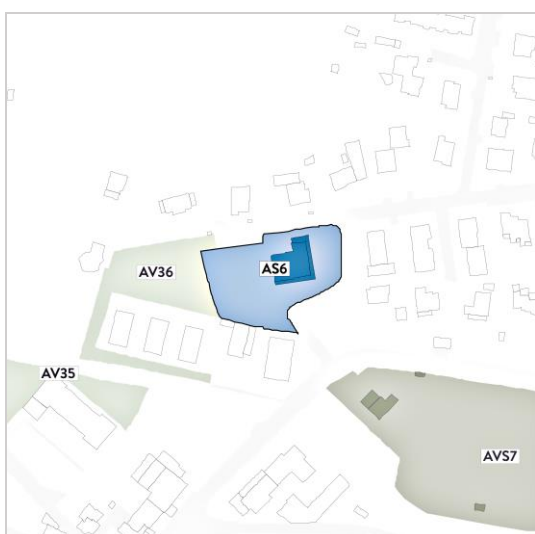
**DATI RILEVAZIONE**

PERCEZIONE		FRUIBILTÀ		
<b>Stato di conservazione</b> <input type="checkbox"/> Insufficiente <input type="checkbox"/> Discreta <input checked="" type="checkbox"/> Buona	<b>Qualità del contesto</b> <input type="checkbox"/> Insufficiente <input type="checkbox"/> Discreta <input checked="" type="checkbox"/> Buona	<b>Dotazione di attrezzature</b> <input type="checkbox"/> Insufficiente <input type="checkbox"/> Discreta <input checked="" type="checkbox"/> Buona	<b>Servizi connessi</b> <input type="checkbox"/> Insufficiente <input type="checkbox"/> Discreta <input checked="" type="checkbox"/> Buona	<b>Multifunzionalità</b> <input type="checkbox"/> Insufficiente <input type="checkbox"/> Discreta <input checked="" type="checkbox"/> Buona
ACCESSIBILITÀ				
<b>Dotazione parcheggi</b> <input type="checkbox"/> Insufficiente <input type="checkbox"/> Discreta <input checked="" type="checkbox"/> Buona	<b>Dotazione ciclabili</b> <input type="checkbox"/> Insufficiente <input checked="" type="checkbox"/> Discreta <input type="checkbox"/> Buona	<b>Dotazione percorsi pedonali</b> <input type="checkbox"/> Insufficiente <input checked="" type="checkbox"/> Discreta <input type="checkbox"/> Buona	<b>Servizio TPL</b> <input type="checkbox"/> Insufficiente <input type="checkbox"/> Discreta <input checked="" type="checkbox"/> Buona	<b>Superamento barriere</b> <input type="checkbox"/> Insufficiente <input type="checkbox"/> Discreta <input checked="" type="checkbox"/> Buona

**Note**

Destinazioni d'uso adiacenti: residenziale

**LOCALIZZAZIONE**



**ESTRATTO IMMAGINE DA RILIEVO**



**DATI ANAGRAFICI**

Località	Scanzo	Link	AS07
Indirizzo	via degli Orti	Nome	Scuola secondaria F. Nullo
Tipologia di servizio	Istruzione secondaria I grado	Valutazione percezione	1 /2
Bacino di utenza	Comunale	Valutazione fruibilità	3 /3
Superficie fondiaria	7815 mq	Valutazione accessibilità	4,5 /5
Superficie coperta	1652 mq	Valutazione globale	8,5 /10

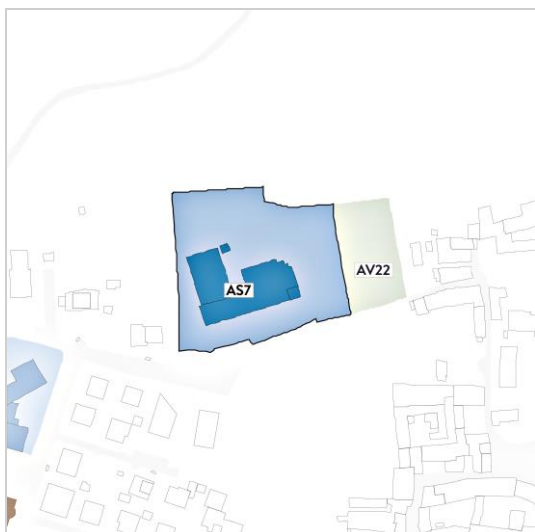
**DATI RILEVAZIONE**

PERCEZIONE		FRUIBILITÀ		
<b>Stato di conservazione</b> <input type="checkbox"/> Insufficiente <input checked="" type="checkbox"/> Discreta <input type="checkbox"/> Buona	<b>Qualità del contesto</b> <input type="checkbox"/> Insufficiente <input checked="" type="checkbox"/> Discreta <input type="checkbox"/> Buona	<b>Dotazione di attrezzature</b> <input type="checkbox"/> Insufficiente <input type="checkbox"/> Discreta <input checked="" type="checkbox"/> Buona	<b>Servizi connessi</b> <input type="checkbox"/> Insufficiente <input type="checkbox"/> Discreta <input checked="" type="checkbox"/> Buona	<b>Multifunzionalità</b> <input type="checkbox"/> Insufficiente <input type="checkbox"/> Discreta <input checked="" type="checkbox"/> Buona
ACCESSIBILITÀ				
<b>Dotazione parcheggi</b> <input type="checkbox"/> Insufficiente <input type="checkbox"/> Discreta <input checked="" type="checkbox"/> Buona	<b>Dotazione ciclabili</b> <input type="checkbox"/> Insufficiente <input checked="" type="checkbox"/> Discreta <input type="checkbox"/> Buona	<b>Dotazione percorsi pedonali</b> <input type="checkbox"/> Insufficiente <input type="checkbox"/> Discreta <input checked="" type="checkbox"/> Buona	<b>Servizio TPL</b> <input type="checkbox"/> Insufficiente <input type="checkbox"/> Discreta <input checked="" type="checkbox"/> Buona	<b>Superamento barriere</b> <input type="checkbox"/> Insufficiente <input type="checkbox"/> Discreta <input checked="" type="checkbox"/> Buona

**Note**

Dotato di cortile, palestra, spazio mensa e orto didattico. L'istituto fa parte del Circolo didattico dell'IC Scanzorosciate Pedrengo. Il servizio offre la possibilità di svolgere attività extracurricolari al di fuori dell'orario scolastico. Destinazioni d'uso adiacenti: residenziale e area verde

**LOCALIZZAZIONE**



**ESTRATTO IMMAGINE DA RILIEVO**





**DATI ANAGRAFICI**

Località	Scanzo	Link	AS08
Indirizzo	via P. Piccinelli	Nome	Bilingual British School
Tipologia di servizio	Istituto scolastico paritario	Valutazione percezione	2 /2
Bacino di utenza	Sovracomunale	Valutazione fruibilità	2,5 /3
Superficie fondiaria	18061 mq	Valutazione accessibilità	3 /5
Superficie coperta	-	Valutazione globale	7,5 /10

**DATI RILEVAZIONE**

PERCEZIONE		FRUIBILTÀ		
<b>Stato di conservazione</b> <input type="checkbox"/> Insufficiente <input type="checkbox"/> Discreta <input checked="" type="checkbox"/> Buona	<b>Qualità del contesto</b> <input type="checkbox"/> Insufficiente <input type="checkbox"/> Discreta <input checked="" type="checkbox"/> Buona	<b>Dotazione di attrezzature</b> <input type="checkbox"/> Insufficiente <input type="checkbox"/> Discreta <input checked="" type="checkbox"/> Buona	<b>Servizi connessi</b> <input type="checkbox"/> Insufficiente <input checked="" type="checkbox"/> Discreta <input type="checkbox"/> Buona	<b>Multifunzionalità</b> <input type="checkbox"/> Insufficiente <input type="checkbox"/> Discreta <input checked="" type="checkbox"/> Buona
ACCESSIBILITÀ				
<b>Dotazione parcheggi</b> <input checked="" type="checkbox"/> Insufficiente <input type="checkbox"/> Discreta <input type="checkbox"/> Buona	<b>Dotazione ciclabili</b> <input type="checkbox"/> Insufficiente <input checked="" type="checkbox"/> Discreta <input type="checkbox"/> Buona	<b>Dotazione percorsi pedonali</b> <input type="checkbox"/> Insufficiente <input checked="" type="checkbox"/> Discreta <input type="checkbox"/> Buona	<b>Servizio TPL</b> <input type="checkbox"/> Insufficiente <input type="checkbox"/> Discreta <input checked="" type="checkbox"/> Buona	<b>Superamento barriere</b> <input type="checkbox"/> Insufficiente <input type="checkbox"/> Discreta <input checked="" type="checkbox"/> Buona

**Note**

Destinazioni d'uso adiacenti: servizi pubblici e residenziale

**LOCALIZZAZIONE**



**ESTRATTO IMMAGINE DA RILIEVO**



**DATI ANAGRAFICI**

Località	Scanzo	Link	AV01
Indirizzo	via F. M. Colleoni / via Monte Bastia	Nome	Parco S. Pertini
Tipologia di servizio	Parco pubblico attrezzato	Valutazione percezione	1,5 /2
Bacino di utenza	Di frazione	Valutazione fruibilità	2 /3
Superficie fondiaria	2402 mq	Valutazione accessibilità	2 /5
Superficie coperta	-	Valutazione globale	5,5 /10

**DATI RILEVAZIONE**

**PERCEZIONE**

**Stato di conservazione**

Insufficiente

Discreta

Buona

**Qualità del contesto**

Insufficiente

Discreta

Buona

**FRUIBILTÀ**

**Dotazione di attrezzature**

Insufficiente

Discreta

Buona

**Servizi connessi**

Insufficiente

Discreta

Buona

**Multifunzionalità**

Insufficiente

Discreta

Buona

**ACCESSIBILITÀ**

**Dotazione parcheggi**

Insufficiente

Discreta

Buona

**Dotazione ciclabili**

Insufficiente

Discreta

Buona

**Dotazione percorsi pedonali**

Insufficiente

Discreta

Buona

**Servizio TPL**

Insufficiente

Discreta

Buona

**Superamento barriere**

Insufficiente

Discreta

Buona


**Note**

Destinazioni d'uso adiacenti: residenziale e commerciale

**LOCALIZZAZIONE**



**ESTRATTO IMMAGINE DA RILIEVO**



**DATI ANAGRAFICI**

Località	Scanzo	Link	AV02
Indirizzo	via G. Guinizzelli	Nome	Parco Arcobaleno
Tipologia di servizio	Parco pubblico attrezzato	Valutazione percezione	1,5 /2
Bacino di utenza	Di frazione	Valutazione fruibilità	3 /3
Superficie fondiaria	7122 mq	Valutazione accessibilità	5 /5
Superficie coperta	-	Valutazione globale	9,5 /10

**DATI RILEVAZIONE**

PERCEZIONE		FRUIBILITÀ		
<b>Stato di conservazione</b> <input type="checkbox"/> Insufficiente <input checked="" type="checkbox"/> Discreta <input type="checkbox"/> Buona	<b>Qualità del contesto</b> <input type="checkbox"/> Insufficiente <input type="checkbox"/> Discreta <input checked="" type="checkbox"/> Buona	<b>Dotazione di attrezzature</b> <input type="checkbox"/> Insufficiente <input type="checkbox"/> Discreta <input checked="" type="checkbox"/> Buona	<b>Servizi connessi</b> <input type="checkbox"/> Insufficiente <input type="checkbox"/> Discreta <input checked="" type="checkbox"/> Buona	<b>Multifunzionalità</b> <input type="checkbox"/> Insufficiente <input type="checkbox"/> Discreta <input checked="" type="checkbox"/> Buona
ACCESSIBILITÀ				
<b>Dotazione parcheggi</b> <input type="checkbox"/> Insufficiente <input type="checkbox"/> Discreta <input checked="" type="checkbox"/> Buona	<b>Dotazione ciclabili</b> <input type="checkbox"/> Insufficiente <input type="checkbox"/> Discreta <input checked="" type="checkbox"/> Buona	<b>Dotazione percorsi pedonali</b> <input type="checkbox"/> Insufficiente <input type="checkbox"/> Discreta <input checked="" type="checkbox"/> Buona	<b>Servizio TPL</b> <input type="checkbox"/> Insufficiente <input type="checkbox"/> Discreta <input checked="" type="checkbox"/> Buona	<b>Superamento barriere</b> <input type="checkbox"/> Insufficiente <input type="checkbox"/> Discreta <input checked="" type="checkbox"/> Buona

**Note**

Destinazioni d'uso adiacenti: residenziale e area libera

**LOCALIZZAZIONE**



**ESTRATTO IMMAGINE DA RILIEVO**



**DATI ANAGRAFICI**

Località	Scanzo	Link	AV03
Indirizzo	via F.lli Cervi angolo via Matteotti	Nome	area verde angolo Matteotti
Tipologia di servizio	Area verde di arredo stradale	Valutazione percezione	<input type="text"/> /2
Bacino di utenza	-	Valutazione fruibilità	<input type="text"/> /3
Superficie fondiaria	896 mq	Valutazione accessibilità	<input type="text"/> /5
Superficie coperta	-	Valutazione globale	<input type="text"/> /10

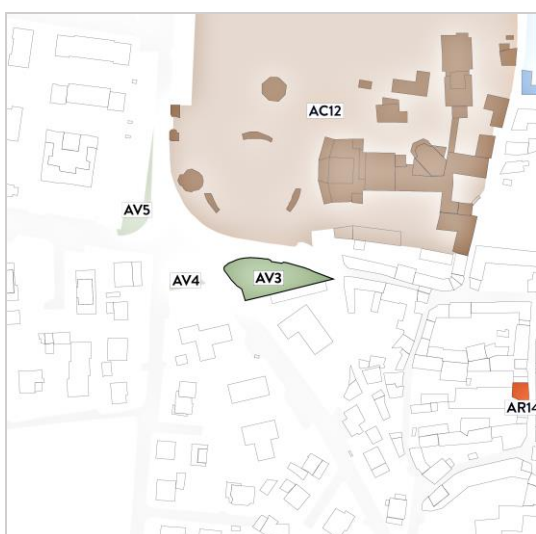
**DATI RILEVAZIONE**

<b>PERCEZIONE</b>		<b>FRUIBILITÀ</b>		
<b>Stato di conservazione</b> <input type="checkbox"/> Insufficiente <input type="checkbox"/> Discreta <input type="checkbox"/> Buona	<b>Qualità del contesto</b> <input type="checkbox"/> Insufficiente <input type="checkbox"/> Discreta <input type="checkbox"/> Buona	<b>Dotazione di attrezzature</b> <input type="checkbox"/> Insufficiente <input type="checkbox"/> Discreta <input type="checkbox"/> Buona	<b>Servizi connessi</b> <input type="checkbox"/> Insufficiente <input type="checkbox"/> Discreta <input type="checkbox"/> Buona	<b>Multifunzionalità</b> <input type="checkbox"/> Insufficiente <input type="checkbox"/> Discreta <input type="checkbox"/> Buona
<b>ACCESSIBILITÀ</b>				
<b>Dotazione parcheggi</b> <input type="checkbox"/> Insufficiente <input type="checkbox"/> Discreta <input type="checkbox"/> Buona	<b>Dotazione ciclabili</b> <input type="checkbox"/> Insufficiente <input type="checkbox"/> Discreta <input type="checkbox"/> Buona	<b>Dotazione percorsi pedonali</b> <input type="checkbox"/> Insufficiente <input type="checkbox"/> Discreta <input type="checkbox"/> Buona	<b>Servizio TPL</b> <input type="checkbox"/> Insufficiente <input type="checkbox"/> Discreta <input type="checkbox"/> Buona	<b>Superamento barriere</b> <input type="checkbox"/> Insufficiente <input type="checkbox"/> Discreta <input type="checkbox"/> Buona

**Note**

Area di rispetto stradale. Destinazioni d'uso adiacenti: servizi pubblici, residenziale e commerciale

**LOCALIZZAZIONE**



**ESTRATTO IMMAGINE DA RILIEVO**



**DATI ANAGRAFICI**

Località	Scanzo	Link	AV04
Indirizzo	via F.lli Cervi angolo via Acquaroli	Nome	Area verde angolo Matteotti - Acquaroli
Tipologia di servizio	Area verde di arredo stradale	Valutazione percezione	<input type="text"/> /2
Bacino di utenza	-	Valutazione fruibilità	<input type="text"/> /3
Superficie fondiaria	142 mq	Valutazione accessibilità	<input type="text"/> /5
Superficie coperta	-	Valutazione globale	<input type="text"/> /10

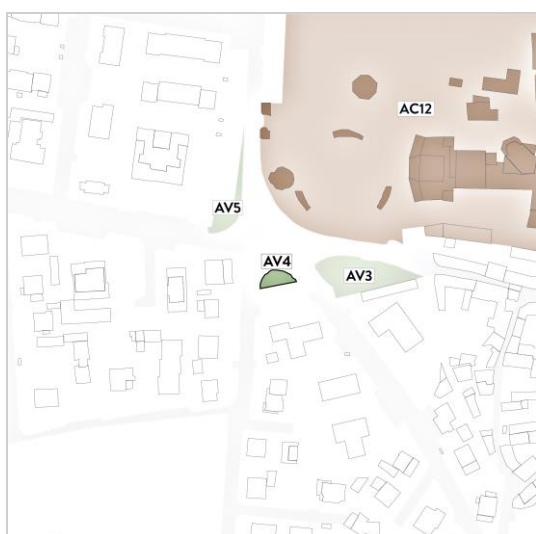
**DATI RILEVAZIONE**

<b>PERCEZIONE</b>		<b>FRUIBILITÀ</b>		
<b>Stato di conservazione</b> <input type="checkbox"/> Insufficiente <input type="checkbox"/> Discreta <input type="checkbox"/> Buona	<b>Qualità del contesto</b> <input type="checkbox"/> Insufficiente <input type="checkbox"/> Discreta <input type="checkbox"/> Buona	<b>Dotazione di attrezzature</b> <input type="checkbox"/> Insufficiente <input type="checkbox"/> Discreta <input type="checkbox"/> Buona	<b>Servizi connessi</b> <input type="checkbox"/> Insufficiente <input type="checkbox"/> Discreta <input type="checkbox"/> Buona	<b>Multifunzionalità</b> <input type="checkbox"/> Insufficiente <input type="checkbox"/> Discreta <input type="checkbox"/> Buona
<b>ACCESSIBILITÀ</b>				
<b>Dotazione parcheggi</b> <input type="checkbox"/> Insufficiente <input type="checkbox"/> Discreta <input type="checkbox"/> Buona	<b>Dotazione ciclabili</b> <input type="checkbox"/> Insufficiente <input type="checkbox"/> Discreta <input type="checkbox"/> Buona	<b>Dotazione percorsi pedonali</b> <input type="checkbox"/> Insufficiente <input type="checkbox"/> Discreta <input type="checkbox"/> Buona	<b>Servizio TPL</b> <input type="checkbox"/> Insufficiente <input type="checkbox"/> Discreta <input type="checkbox"/> Buona	<b>Superamento barriere</b> <input type="checkbox"/> Insufficiente <input type="checkbox"/> Discreta <input type="checkbox"/> Buona

**Note**

Area di rispetto stradale. Destinazioni d'uso adiacenti: servizi pubblici, residenziale e commerciale

**LOCALIZZAZIONE**



**ESTRATTO IMMAGINE DA RILIEVO**



**DATI ANAGRAFICI**

Località	Scanzo	Link	AV05
Indirizzo	via F.lli Cervi angolo via Guinizzelli	Nome	Area verde angolo Guinizzelli
Tipologia di servizio	Area verde di arredo stradale	Valutazione percezione	<input type="text"/> /2
Bacino di utenza	-	Valutazione fruibilità	<input type="text"/> /3
Superficie fondiaria	283 mq	Valutazione accessibilità	<input type="text"/> /5
Superficie coperta	-	Valutazione globale	<input type="text"/> /10

**DATI RILEVAZIONE**

<b>PERCEZIONE</b>		<b>FRUIBILITÀ</b>		
<b>Stato di conservazione</b> <input type="checkbox"/> Insufficiente <input type="checkbox"/> Discreta <input type="checkbox"/> Buona	<b>Qualità del contesto</b> <input type="checkbox"/> Insufficiente <input type="checkbox"/> Discreta <input type="checkbox"/> Buona	<b>Dotazione di attrezzature</b> <input type="checkbox"/> Insufficiente <input type="checkbox"/> Discreta <input type="checkbox"/> Buona	<b>Servizi connessi</b> <input type="checkbox"/> Insufficiente <input type="checkbox"/> Discreta <input type="checkbox"/> Buona	<b>Multifunzionalità</b> <input type="checkbox"/> Insufficiente <input type="checkbox"/> Discreta <input type="checkbox"/> Buona
<b>ACCESSIBILITÀ</b>				
<b>Dotazione parcheggi</b> <input type="checkbox"/> Insufficiente <input type="checkbox"/> Discreta <input type="checkbox"/> Buona	<b>Dotazione ciclabili</b> <input type="checkbox"/> Insufficiente <input type="checkbox"/> Discreta <input type="checkbox"/> Buona	<b>Dotazione percorsi pedonali</b> <input type="checkbox"/> Insufficiente <input type="checkbox"/> Discreta <input type="checkbox"/> Buona	<b>Servizio TPL</b> <input type="checkbox"/> Insufficiente <input type="checkbox"/> Discreta <input type="checkbox"/> Buona	<b>Superamento barriere</b> <input type="checkbox"/> Insufficiente <input type="checkbox"/> Discreta <input type="checkbox"/> Buona

**Note**

Area di rispetto stradale. Destinazioni d'uso adiacenti: servizi pubblici, residenziale e commerciale

**LOCALIZZAZIONE**



**ESTRATTO IMMAGINE DA RILIEVO**



**DATI ANAGRAFICI**

Località	Scanzo	Link	AV06
Indirizzo	via F.lli Cervi	Nome	Area verde f.lli Cervi sud
Tipologia di servizio	Area verde di arredo urbano	Valutazione percezione	2 /2
Bacino di utenza	-	Valutazione fruibilità	1,5 /3
Superficie fondiaria	696 mq	Valutazione accessibilità	4 /5
Superficie coperta	-	Valutazione globale	7,5 /10

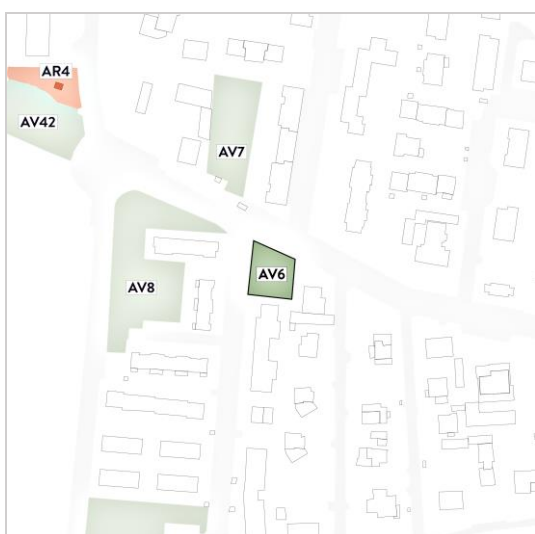
**DATI RILEVAZIONE**

PERCEZIONE		FRUIBILITÀ		
<b>Stato di conservazione</b> <input type="checkbox"/> Insufficiente <input type="checkbox"/> Discreta <input checked="" type="checkbox"/> Buona	<b>Qualità del contesto</b> <input type="checkbox"/> Insufficiente <input type="checkbox"/> Discreta <input checked="" type="checkbox"/> Buona	<b>Dotazione di attrezzature</b> <input type="checkbox"/> Insufficiente <input checked="" type="checkbox"/> Discreta <input type="checkbox"/> Buona	<b>Servizi connessi</b> <input type="checkbox"/> Insufficiente <input checked="" type="checkbox"/> Discreta <input type="checkbox"/> Buona	<b>Multifunzionalità</b> <input type="checkbox"/> Insufficiente <input checked="" type="checkbox"/> Discreta <input type="checkbox"/> Buona
ACCESSIBILITÀ				
<b>Dotazione parcheggi</b> <input type="checkbox"/> Insufficiente <input checked="" type="checkbox"/> Discreta <input type="checkbox"/> Buona	<b>Dotazione ciclabili</b> <input type="checkbox"/> Insufficiente <input type="checkbox"/> Discreta <input checked="" type="checkbox"/> Buona	<b>Dotazione percorsi pedonali</b> <input type="checkbox"/> Insufficiente <input type="checkbox"/> Discreta <input checked="" type="checkbox"/> Buona	<b>Servizio TPL</b> <input type="checkbox"/> Insufficiente <input type="checkbox"/> Discreta <input checked="" type="checkbox"/> Buona	<b>Superamento barriere</b> <input type="checkbox"/> Insufficiente <input checked="" type="checkbox"/> Discreta <input type="checkbox"/> Buona


**Note**

Destinazioni d'uso adiacenti: residenziale

**LOCALIZZAZIONE**



**ESTRATTO IMMAGINE DA RILIEVO**



**DATI ANAGRAFICI**

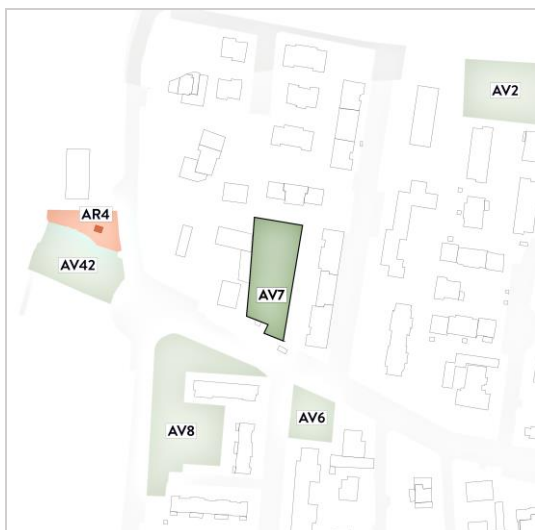
Località	Scanzo	Link	AV07
Indirizzo	via f.lli Cervi	Nome	Area verde f.lli Cervi nord
Tipologia di servizio	Area verde pubblica di pertinenza residen	Valutazione percezione	1 /2
Bacino di utenza	Di frazione	Valutazione fruibilità	0 /3
Superficie fondiaria	1600 mq	Valutazione accessibilità	4 /5
Superficie coperta	-	Valutazione globale	5 /10

**DATI RILEVAZIONE**

<b>PERCEZIONE</b>		<b>FRUIBILTÀ</b>		
<b>Stato di conservazione</b> <input type="checkbox"/> Insufficiente <input checked="" type="checkbox"/> Discreta <input type="checkbox"/> Buona	<b>Qualità del contesto</b> <input type="checkbox"/> Insufficiente <input checked="" type="checkbox"/> Discreta <input type="checkbox"/> Buona	<b>Dotazione di attrezzature</b> <input checked="" type="checkbox"/> Insufficiente <input type="checkbox"/> Discreta <input type="checkbox"/> Buona	<b>Servizi connessi</b> <input checked="" type="checkbox"/> Insufficiente <input type="checkbox"/> Discreta <input type="checkbox"/> Buona	<b>Multifunzionalità</b> <input checked="" type="checkbox"/> Insufficiente <input type="checkbox"/> Discreta <input type="checkbox"/> Buona
<b>ACCESSIBILITÀ</b>				
<b>Dotazione parcheggi</b> <input type="checkbox"/> Insufficiente <input type="checkbox"/> Discreta <input checked="" type="checkbox"/> Buona	<b>Dotazione ciclabili</b> <input type="checkbox"/> Insufficiente <input type="checkbox"/> Discreta <input checked="" type="checkbox"/> Buona	<b>Dotazione percorsi pedonali</b> <input type="checkbox"/> Insufficiente <input type="checkbox"/> Discreta <input checked="" type="checkbox"/> Buona	<b>Servizio TPL</b> <input type="checkbox"/> Insufficiente <input type="checkbox"/> Discreta <input checked="" type="checkbox"/> Buona	<b>Superamento barriere</b> <input checked="" type="checkbox"/> Insufficiente <input type="checkbox"/> Discreta <input type="checkbox"/> Buona

Note

**LOCALIZZAZIONE**



**ESTRATTO IMMAGINE DA RILIEVO**





### DATI ANAGRAFICI

Località	Scanzo	Link	AV08
Indirizzo	via P. Nenni	Nome	Area verde via Nenni
Tipologia di servizio	Area verde pubblica di pertinenza residen	Valutazione percezione	2 /2
Bacino di utenza	Di frazione	Valutazione fruibilità	1,5 /3
Superficie fondiaria	3015 mq	Valutazione accessibilità	5 /5
Superficie coperta	-	Valutazione globale	8,5 /10

### DATI RILEVAZIONE

PERCEZIONE		FRUIBILITÀ		
<b>Stato di conservazione</b> <input type="checkbox"/> Insufficiente <input type="checkbox"/> Discreta <input checked="" type="checkbox"/> Buona	<b>Qualità del contesto</b> <input type="checkbox"/> Insufficiente <input type="checkbox"/> Discreta <input checked="" type="checkbox"/> Buona	<b>Dotazione di attrezzature</b> <input checked="" type="checkbox"/> Insufficiente <input type="checkbox"/> Discreta <input type="checkbox"/> Buona	<b>Servizi connessi</b> <input type="checkbox"/> Insufficiente <input type="checkbox"/> Discreta <input checked="" type="checkbox"/> Buona	<b>Multifunzionalità</b> <input type="checkbox"/> Insufficiente <input checked="" type="checkbox"/> Discreta <input type="checkbox"/> Buona
ACCESSIBILITÀ				
<b>Dotazione parcheggi</b> <input type="checkbox"/> Insufficiente <input type="checkbox"/> Discreta <input checked="" type="checkbox"/> Buona	<b>Dotazione ciclabili</b> <input type="checkbox"/> Insufficiente <input type="checkbox"/> Discreta <input checked="" type="checkbox"/> Buona	<b>Dotazione percorsi pedonali</b> <input type="checkbox"/> Insufficiente <input type="checkbox"/> Discreta <input checked="" type="checkbox"/> Buona	<b>Servizio TPL</b> <input type="checkbox"/> Insufficiente <input type="checkbox"/> Discreta <input checked="" type="checkbox"/> Buona	<b>Superamento barriere</b> <input type="checkbox"/> Insufficiente <input type="checkbox"/> Discreta <input checked="" type="checkbox"/> Buona

#### Note

Destinazioni d'uso adiacenti: residenziale

#### LOCALIZZAZIONE



#### ESTRATTO IMMAGINE DA RILIEVO



**DATI ANAGRAFICI**

Località	Scanzo	Link	AV09
Indirizzo	via P. Nenni	Nome	Parco Amico
Tipologia di servizio	Parco pubblico attrezzato	Valutazione percezione	2 /2
Bacino di utenza	Di frazione	Valutazione fruibilità	2,5 /3
Superficie fondiaria	2971 mq	Valutazione accessibilità	5 /5
Superficie coperta	-	Valutazione globale	9,5 /10

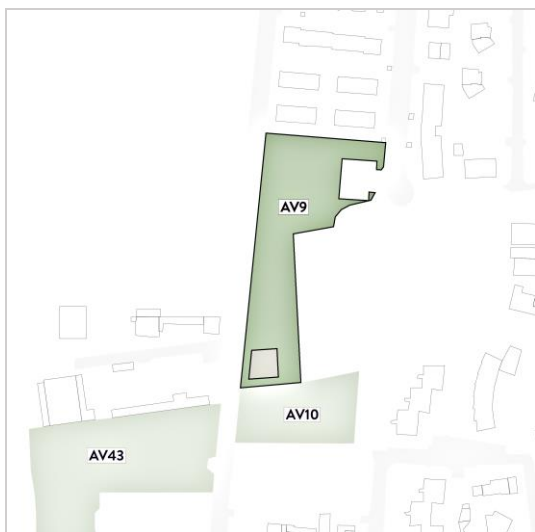
**DATI RILEVAZIONE**

PERCEZIONE		FRUIBILITÀ		
<b>Stato di conservazione</b> <input type="checkbox"/> Insufficiente <input type="checkbox"/> Discreta <input checked="" type="checkbox"/> Buona	<b>Qualità del contesto</b> <input type="checkbox"/> Insufficiente <input type="checkbox"/> Discreta <input checked="" type="checkbox"/> Buona	<b>Dotazione di attrezzature</b> <input type="checkbox"/> Insufficiente <input type="checkbox"/> Discreta <input checked="" type="checkbox"/> Buona	<b>Servizi connessi</b> <input type="checkbox"/> Insufficiente <input type="checkbox"/> Discreta <input checked="" type="checkbox"/> Buona	<b>Multifunzionalità</b> <input type="checkbox"/> Insufficiente <input checked="" type="checkbox"/> Discreta <input type="checkbox"/> Buona
ACCESSIBILITÀ				
<b>Dotazione parcheggi</b> <input type="checkbox"/> Insufficiente <input type="checkbox"/> Discreta <input checked="" type="checkbox"/> Buona	<b>Dotazione ciclabili</b> <input type="checkbox"/> Insufficiente <input type="checkbox"/> Discreta <input checked="" type="checkbox"/> Buona	<b>Dotazione percorsi pedonali</b> <input type="checkbox"/> Insufficiente <input type="checkbox"/> Discreta <input checked="" type="checkbox"/> Buona	<b>Servizio TPL</b> <input type="checkbox"/> Insufficiente <input type="checkbox"/> Discreta <input checked="" type="checkbox"/> Buona	<b>Superamento barriere</b> <input type="checkbox"/> Insufficiente <input type="checkbox"/> Discreta <input checked="" type="checkbox"/> Buona

**Note**

Destinazioni d'uso adiacenti: residenziale e area di trasformazione

**LOCALIZZAZIONE**



**ESTRATTO IMMAGINE DA RILIEVO**



**DATI ANAGRAFICI**

Località	Scanzo	Link	AV10
Indirizzo	via G. Carducci	Nome	Parco via Carducci
Tipologia di servizio	Parco pubblico attrezzato	Valutazione percezione	2 /2
Bacino di utenza	Di frazione	Valutazione fruibilità	2,5 /3
Superficie fondiaria	2238 mq	Valutazione accessibilità	5 /5
Superficie coperta	-	Valutazione globale	9,5 /10

**DATI RILEVAZIONE**

PERCEZIONE		FRUIBILITÀ		
<b>Stato di conservazione</b> <input type="checkbox"/> Insufficiente <input type="checkbox"/> Discreta <input checked="" type="checkbox"/> Buona	<b>Qualità del contesto</b> <input type="checkbox"/> Insufficiente <input type="checkbox"/> Discreta <input checked="" type="checkbox"/> Buona	<b>Dotazione di attrezzature</b> <input type="checkbox"/> Insufficiente <input type="checkbox"/> Discreta <input checked="" type="checkbox"/> Buona	<b>Servizi connessi</b> <input type="checkbox"/> Insufficiente <input type="checkbox"/> Discreta <input checked="" type="checkbox"/> Buona	<b>Multifunzionalità</b> <input type="checkbox"/> Insufficiente <input checked="" type="checkbox"/> Discreta <input type="checkbox"/> Buona
ACCESSIBILITÀ				
<b>Dotazione parcheggi</b> <input type="checkbox"/> Insufficiente <input type="checkbox"/> Discreta <input checked="" type="checkbox"/> Buona	<b>Dotazione ciclabili</b> <input type="checkbox"/> Insufficiente <input type="checkbox"/> Discreta <input checked="" type="checkbox"/> Buona	<b>Dotazione percorsi pedonali</b> <input type="checkbox"/> Insufficiente <input type="checkbox"/> Discreta <input checked="" type="checkbox"/> Buona	<b>Servizio TPL</b> <input type="checkbox"/> Insufficiente <input type="checkbox"/> Discreta <input checked="" type="checkbox"/> Buona	<b>Superamento barriere</b> <input type="checkbox"/> Insufficiente <input type="checkbox"/> Discreta <input checked="" type="checkbox"/> Buona

**Note**

Destinazioni d'uso adiacenti: residenziale e area di trasformazione

**LOCALIZZAZIONE**



**ESTRATTO IMMAGINE DA RILIEVO**



**DATI ANAGRAFICI**

Località	Scanzo	Link	AV11
Indirizzo	via A. Manzoni angolo corso Europa	Nome	Area verde Manzoni angolo Europa
Tipologia di servizio	Area verde di arredo stradale	Valutazione percezione	<input type="text"/> /2
Bacino di utenza	-	Valutazione fruibilità	<input type="text"/> /3
Superficie fondiaria	477 mq	Valutazione accessibilità	<input type="text"/> /5
Superficie coperta	-	Valutazione globale	<input type="text"/> /10

**DATI RILEVAZIONE**

PERCEZIONE		FRUIBILITÀ		
<b>Stato di conservazione</b> <input type="checkbox"/> Insufficiente <input type="checkbox"/> Discreta <input type="checkbox"/> Buona	<b>Qualità del contesto</b> <input type="checkbox"/> Insufficiente <input type="checkbox"/> Discreta <input type="checkbox"/> Buona	<b>Dotazione di attrezzature</b> <input type="checkbox"/> Insufficiente <input type="checkbox"/> Discreta <input type="checkbox"/> Buona	<b>Servizi connessi</b> <input type="checkbox"/> Insufficiente <input type="checkbox"/> Discreta <input type="checkbox"/> Buona	<b>Multifunzionalità</b> <input type="checkbox"/> Insufficiente <input type="checkbox"/> Discreta <input type="checkbox"/> Buona
ACCESSIBILITÀ				
<b>Dotazione parcheggi</b> <input type="checkbox"/> Insufficiente <input type="checkbox"/> Discreta <input type="checkbox"/> Buona	<b>Dotazione ciclabili</b> <input type="checkbox"/> Insufficiente <input type="checkbox"/> Discreta <input type="checkbox"/> Buona	<b>Dotazione percorsi pedonali</b> <input type="checkbox"/> Insufficiente <input type="checkbox"/> Discreta <input type="checkbox"/> Buona	<b>Servizio TPL</b> <input type="checkbox"/> Insufficiente <input type="checkbox"/> Discreta <input type="checkbox"/> Buona	<b>Superamento barriere</b> <input type="checkbox"/> Insufficiente <input type="checkbox"/> Discreta <input type="checkbox"/> Buona


**Note**

Area di rispetto stradale

**LOCALIZZAZIONE**



**ESTRATTO IMMAGINE DA RILIEVO**



**DATI ANAGRAFICI**

Località	Scanzo	Link	AV12
Indirizzo	via Acquaroli / via G.Pascoli	Nome	Area verde via Acquaroli
Tipologia di servizio	Area verde di arredo urbano	Valutazione percezione	0 /2
Bacino di utenza	-	Valutazione fruibilità	2 /3
Superficie fondiaria	378 mq	Valutazione accessibilità	3,5 /5
Superficie coperta	-	Valutazione globale	5,5 /10

**DATI RILEVAZIONE**

**PERCEZIONE**

<p><b>Stato di conservazione</b></p> <input checked="" type="checkbox"/> Insufficiente <input type="checkbox"/> Discreta <input type="checkbox"/> Buona	<p><b>Qualità del contesto</b></p> <input checked="" type="checkbox"/> Insufficiente <input type="checkbox"/> Discreta <input type="checkbox"/> Buona	<p><b>Dotazione di attrezzature</b></p> <input type="checkbox"/> Insufficiente <input checked="" type="checkbox"/> Discreta <input type="checkbox"/> Buona	<p><b>Servizi connessi</b></p> <input type="checkbox"/> Insufficiente <input type="checkbox"/> Discreta <input checked="" type="checkbox"/> Buona	<p><b>Multifunzionalità</b></p> <input type="checkbox"/> Insufficiente <input checked="" type="checkbox"/> Discreta <input type="checkbox"/> Buona
---------------------------------------------------------------------------------------------------------------------------------------------------------------	-------------------------------------------------------------------------------------------------------------------------------------------------------------	------------------------------------------------------------------------------------------------------------------------------------------------------------------	---------------------------------------------------------------------------------------------------------------------------------------------------------	----------------------------------------------------------------------------------------------------------------------------------------------------------

**FRUIBILTÀ**

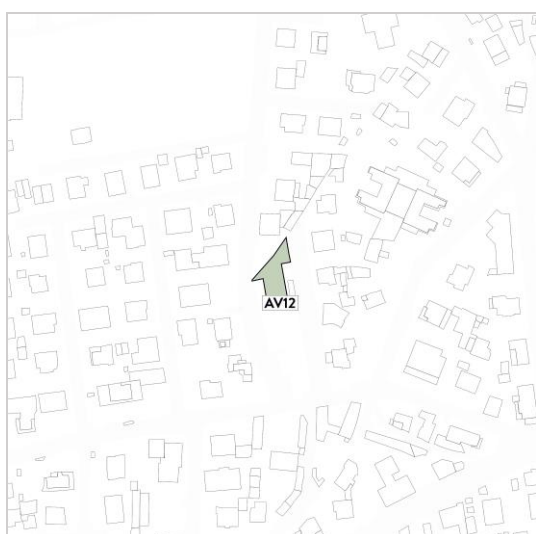
**ACCESSIBILITÀ**

<p><b>Dotazione parcheggi</b></p> <input type="checkbox"/> Insufficiente <input type="checkbox"/> Discreta <input checked="" type="checkbox"/> Buona	<p><b>Dotazione ciclabili</b></p> <input type="checkbox"/> Insufficiente <input checked="" type="checkbox"/> Discreta <input type="checkbox"/> Buona	<p><b>Dotazione percorsi pedonali</b></p> <input type="checkbox"/> Insufficiente <input checked="" type="checkbox"/> Discreta <input type="checkbox"/> Buona	<p><b>Servizio TPL</b></p> <input type="checkbox"/> Insufficiente <input checked="" type="checkbox"/> Discreta <input type="checkbox"/> Buona	<p><b>Superamento barriere</b></p> <input type="checkbox"/> Insufficiente <input type="checkbox"/> Discreta <input checked="" type="checkbox"/> Buona
------------------------------------------------------------------------------------------------------------------------------------------------------------	------------------------------------------------------------------------------------------------------------------------------------------------------------	--------------------------------------------------------------------------------------------------------------------------------------------------------------------	-----------------------------------------------------------------------------------------------------------------------------------------------------	-------------------------------------------------------------------------------------------------------------------------------------------------------------

**Note**

Destinazioni d'uso adiacenti: residenziale

**LOCALIZZAZIONE**



**ESTRATTO IMMAGINE DA RILIEVO**



**DATI ANAGRAFICI**

Località	Scanzo	Link	AV13
Indirizzo	piazza della Pace	Nome	Area verde piazza della Pace
Tipologia di servizio	Monumento	Valutazione percezione	1 /2
Bacino di utenza	Di frazione	Valutazione fruibilità	1 /3
Superficie fondiaria	167 mq	Valutazione accessibilità	4 /5
Superficie coperta	-	Valutazione globale	6 /10

**DATI RILEVAZIONE**

**PERCEZIONE**

**Stato di conservazione**

Insufficiente

Discreta

Buona

**Qualità del contesto**

Insufficiente

Discreta

Buona

**FRUIBILTÀ**

**Dotazione di attrezzature**

Insufficiente

Discreta

Buona

**Servizi connessi**

Insufficiente

Discreta

Buona

**Multifunzionalità**

Insufficiente

Discreta

Buona

**ACCESSIBILITÀ**

**Dotazione parcheggi**

Insufficiente

Discreta

Buona

**Dotazione ciclabili**

Insufficiente

Discreta

Buona

**Dotazione percorsi pedonali**

Insufficiente

Discreta

Buona

**Servizio TPL**

Insufficiente

Discreta

Buona

**Superamento barriere**

Insufficiente

Discreta

Buona

**Note**

Monumento degli alpini

**LOCALIZZAZIONE**



**ESTRATTO IMMAGINE DA RILIEVO**



**DATI ANAGRAFICI**

Località	Scanzo	Link	AV14
Indirizzo	via A. Galimberti	Nome	Parco G. Galli
Tipologia di servizio	Parco pubblico attrezzato	Valutazione percezione	2 /2
Bacino di utenza	Comunale	Valutazione fruibilità	3 /3
Superficie fondiaria	7572 mq	Valutazione accessibilità	5 /5
Superficie coperta	65 mq	Valutazione globale	10 /10

**DATI RILEVAZIONE**

<b>PERCEZIONE</b>		<b>FRUIBILTÀ</b>		
<b>Stato di conservazione</b> <input type="checkbox"/> Insufficiente <input type="checkbox"/> Discreta <input checked="" type="checkbox"/> Buona	<b>Qualità del contesto</b> <input type="checkbox"/> Insufficiente <input type="checkbox"/> Discreta <input checked="" type="checkbox"/> Buona	<b>Dotazione di attrezzature</b> <input type="checkbox"/> Insufficiente <input type="checkbox"/> Discreta <input checked="" type="checkbox"/> Buona	<b>Servizi connessi</b> <input type="checkbox"/> Insufficiente <input type="checkbox"/> Discreta <input checked="" type="checkbox"/> Buona	<b>Multifunzionalità</b> <input type="checkbox"/> Insufficiente <input type="checkbox"/> Discreta <input checked="" type="checkbox"/> Buona
<b>ACCESSIBILITÀ</b>				
<b>Dotazione parcheggi</b> <input type="checkbox"/> Insufficiente <input type="checkbox"/> Discreta <input checked="" type="checkbox"/> Buona	<b>Dotazione ciclabili</b> <input type="checkbox"/> Insufficiente <input type="checkbox"/> Discreta <input checked="" type="checkbox"/> Buona	<b>Dotazione percorsi pedonali</b> <input type="checkbox"/> Insufficiente <input type="checkbox"/> Discreta <input checked="" type="checkbox"/> Buona	<b>Servizio TPL</b> <input type="checkbox"/> Insufficiente <input type="checkbox"/> Discreta <input checked="" type="checkbox"/> Buona	<b>Superamento barriere</b> <input type="checkbox"/> Insufficiente <input type="checkbox"/> Discreta <input checked="" type="checkbox"/> Buona

**Note**

Destinazioni d'uso adiacenti: residenziale

**LOCALIZZAZIONE**



**ESTRATTO IMMAGINE DA RILIEVO**



**DATI ANAGRAFICI**

Località	Scanzo	Link	AV15
Indirizzo	via Trieste angolo via Roma	Nome	Area verde Trieste angolo Roma
Tipologia di servizio	Area verde di arredo urbano	Valutazione percezione	2 /2
Bacino di utenza	-	Valutazione fruibilità	2,5 /3
Superficie fondiaria	921 mq	Valutazione accessibilità	4,5 /5
Superficie coperta	-	Valutazione globale	9 /10

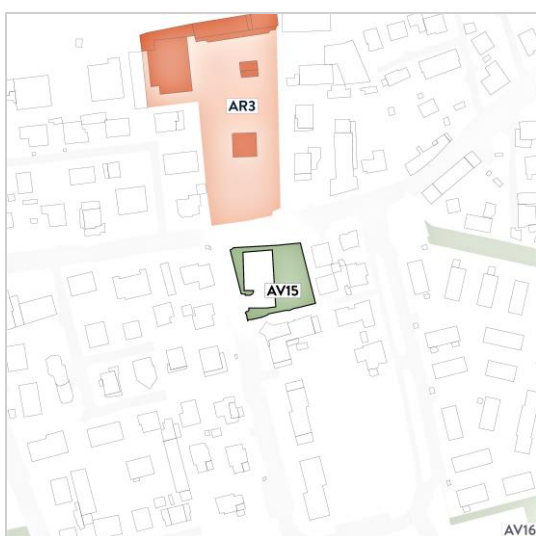
**DATI RILEVAZIONE**

PERCEZIONE		FRUIBILITÀ		
<b>Stato di conservazione</b> <input type="checkbox"/> Insufficiente <input type="checkbox"/> Discreta <input checked="" type="checkbox"/> Buona	<b>Qualità del contesto</b> <input type="checkbox"/> Insufficiente <input type="checkbox"/> Discreta <input checked="" type="checkbox"/> Buona	<b>Dotazione di attrezzature</b> <input type="checkbox"/> Insufficiente <input type="checkbox"/> Discreta <input checked="" type="checkbox"/> Buona	<b>Servizi connessi</b> <input type="checkbox"/> Insufficiente <input type="checkbox"/> Discreta <input checked="" type="checkbox"/> Buona	<b>Multifunzionalità</b> <input type="checkbox"/> Insufficiente <input checked="" type="checkbox"/> Discreta <input type="checkbox"/> Buona
ACCESSIBILITÀ				
<b>Dotazione parcheggi</b> <input type="checkbox"/> Insufficiente <input type="checkbox"/> Discreta <input checked="" type="checkbox"/> Buona	<b>Dotazione ciclabili</b> <input type="checkbox"/> Insufficiente <input checked="" type="checkbox"/> Discreta <input type="checkbox"/> Buona	<b>Dotazione percorsi pedonali</b> <input type="checkbox"/> Insufficiente <input type="checkbox"/> Discreta <input checked="" type="checkbox"/> Buona	<b>Servizio TPL</b> <input type="checkbox"/> Insufficiente <input type="checkbox"/> Discreta <input checked="" type="checkbox"/> Buona	<b>Superamento barriere</b> <input type="checkbox"/> Insufficiente <input type="checkbox"/> Discreta <input checked="" type="checkbox"/> Buona


**Note**

Destinazioni d'uso adiacenti: residenziale e commerciale

**LOCALIZZAZIONE**



**ESTRATTO IMMAGINE DA RILIEVO**





**DATI ANAGRAFICI**

Località	Scanzo	Link	AV16
Indirizzo	via Gorizia	Nome	Area verde Gorizia / Fermi
Tipologia di servizio	Area verde di arredo urbano	Valutazione percezione	1 /2
Bacino di utenza	-	Valutazione fruibilità	1,5 /3
Superficie fondiaria	4565 mq	Valutazione accessibilità	2,5 /5
Superficie coperta	-	Valutazione globale	5 /10

**DATI RILEVAZIONE**

**PERCEZIONE**

<p><b>Stato di conservazione</b></p> <input type="checkbox"/> Insufficiente <input checked="" type="checkbox"/> Discreta <input type="checkbox"/> Buona	<p><b>Qualità del contesto</b></p> <input type="checkbox"/> Insufficiente <input checked="" type="checkbox"/> Discreta <input type="checkbox"/> Buona	<p><b>Dotazione di attrezzature</b></p> <input type="checkbox"/> Insufficiente <input checked="" type="checkbox"/> Discreta <input type="checkbox"/> Buona	<p><b>Servizi connessi</b></p> <input type="checkbox"/> Insufficiente <input checked="" type="checkbox"/> Discreta <input type="checkbox"/> Buona	<p><b>Multifunzionalità</b></p> <input type="checkbox"/> Insufficiente <input checked="" type="checkbox"/> Discreta <input type="checkbox"/> Buona
---------------------------------------------------------------------------------------------------------------------------------------------------------------	-------------------------------------------------------------------------------------------------------------------------------------------------------------	------------------------------------------------------------------------------------------------------------------------------------------------------------------	---------------------------------------------------------------------------------------------------------------------------------------------------------	----------------------------------------------------------------------------------------------------------------------------------------------------------

**FRUIBILITÀ**

**ACCESSIBILITÀ**

<p><b>Dotazione parcheggi</b></p> <input type="checkbox"/> Insufficiente <input type="checkbox"/> Discreta <input checked="" type="checkbox"/> Buona	<p><b>Dotazione ciclabili</b></p> <input type="checkbox"/> Insufficiente <input checked="" type="checkbox"/> Discreta <input type="checkbox"/> Buona	<p><b>Dotazione percorsi pedonali</b></p> <input type="checkbox"/> Insufficiente <input checked="" type="checkbox"/> Discreta <input type="checkbox"/> Buona	<p><b>Servizio TPL</b></p> <input type="checkbox"/> Insufficiente <input checked="" type="checkbox"/> Discreta <input type="checkbox"/> Buona	<p><b>Superamento barriere</b></p> <input type="checkbox"/> Insufficiente <input checked="" type="checkbox"/> Discreta <input type="checkbox"/> Buona
------------------------------------------------------------------------------------------------------------------------------------------------------------	------------------------------------------------------------------------------------------------------------------------------------------------------------	--------------------------------------------------------------------------------------------------------------------------------------------------------------------	-----------------------------------------------------------------------------------------------------------------------------------------------------	-------------------------------------------------------------------------------------------------------------------------------------------------------------

**Note**

Destinazioni d'uso adiacenti: residenziale, produttivo e orti privati

**LOCALIZZAZIONE**



**ESTRATTO IMMAGINE DA RILIEVO**



**DATI ANAGRAFICI**

Località	Scanzo	Link	AV17
Indirizzo	piazza Caslini	Nome	Area verde piazza Caslini
Tipologia di servizio	Area verde di arredo urbano con monume	Valutazione percezione	2 /2
Bacino di utenza	-	Valutazione fruibilità	2 /3
Superficie fondiaria	346 mq	Valutazione accessibilità	4,5 /5
Superficie coperta	-	Valutazione globale	8,5 /10

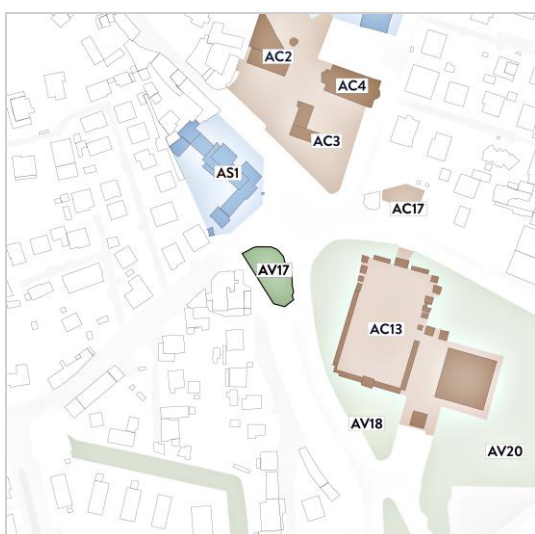
**DATI RILEVAZIONE**

<b>PERCEZIONE</b>		<b>FRUIBILITÀ</b>		
<b>Stato di conservazione</b> <input type="checkbox"/> Insufficiente <input type="checkbox"/> Discreta <input checked="" type="checkbox"/> Buona	<b>Qualità del contesto</b> <input type="checkbox"/> Insufficiente <input type="checkbox"/> Discreta <input checked="" type="checkbox"/> Buona	<b>Dotazione di attrezzature</b> <input type="checkbox"/> Insufficiente <input checked="" type="checkbox"/> Discreta <input type="checkbox"/> Buona	<b>Servizi connessi</b> <input type="checkbox"/> Insufficiente <input type="checkbox"/> Discreta <input checked="" type="checkbox"/> Buona	<b>Multifunzionalità</b> <input type="checkbox"/> Insufficiente <input checked="" type="checkbox"/> Discreta <input type="checkbox"/> Buona
<b>ACCESSIBILITÀ</b>				
<b>Dotazione parcheggi</b> <input type="checkbox"/> Insufficiente <input type="checkbox"/> Discreta <input checked="" type="checkbox"/> Buona	<b>Dotazione ciclabili</b> <input type="checkbox"/> Insufficiente <input type="checkbox"/> Discreta <input checked="" type="checkbox"/> Buona	<b>Dotazione percorsi pedonali</b> <input type="checkbox"/> Insufficiente <input type="checkbox"/> Discreta <input checked="" type="checkbox"/> Buona	<b>Servizio TPL</b> <input type="checkbox"/> Insufficiente <input type="checkbox"/> Discreta <input checked="" type="checkbox"/> Buona	<b>Superamento barriere</b> <input type="checkbox"/> Insufficiente <input checked="" type="checkbox"/> Discreta <input type="checkbox"/> Buona


**Note**

Destinazioni d'uso adiacenti: servizi pubblici, residenziale e commerciale

**LOCALIZZAZIONE**



**ESTRATTO IMMAGINE DA RILIEVO**



**DATI ANAGRAFICI**

Località	Scanzo	Link	AV18
Indirizzo	via A. Moro	Nome	Area verde Moro lato cimitero
Tipologia di servizio	Area verde di arredo urbano	Valutazione percezione	2 /2
Bacino di utenza	-	Valutazione fruibilità	1,5 /3
Superficie fondiaria	2823 mq	Valutazione accessibilità	3 /5
Superficie coperta	-	Valutazione globale	6,5 /10

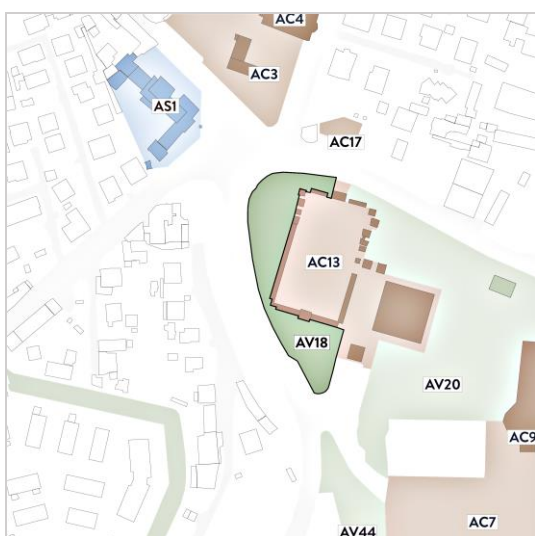
**DATI RILEVAZIONE**

<b>PERCEZIONE</b>		<b>FRUIBILTÀ</b>		
<b>Stato di conservazione</b> <input type="checkbox"/> Insufficiente <input type="checkbox"/> Discreta <input checked="" type="checkbox"/> Buona	<b>Qualità del contesto</b> <input type="checkbox"/> Insufficiente <input type="checkbox"/> Discreta <input checked="" type="checkbox"/> Buona	<b>Dotazione di attrezzature</b> <input type="checkbox"/> Insufficiente <input checked="" type="checkbox"/> Discreta <input type="checkbox"/> Buona	<b>Servizi connessi</b> <input type="checkbox"/> Insufficiente <input checked="" type="checkbox"/> Discreta <input type="checkbox"/> Buona	<b>Multifunzionalità</b> <input type="checkbox"/> Insufficiente <input checked="" type="checkbox"/> Discreta <input type="checkbox"/> Buona
<b>ACCESSIBILITÀ</b>				
<b>Dotazione parcheggi</b> <input type="checkbox"/> Insufficiente <input checked="" type="checkbox"/> Discreta <input type="checkbox"/> Buona	<b>Dotazione ciclabili</b> <input type="checkbox"/> Insufficiente <input checked="" type="checkbox"/> Discreta <input type="checkbox"/> Buona	<b>Dotazione percorsi pedonali</b> <input type="checkbox"/> Insufficiente <input checked="" type="checkbox"/> Discreta <input type="checkbox"/> Buona	<b>Servizio TPL</b> <input type="checkbox"/> Insufficiente <input type="checkbox"/> Discreta <input checked="" type="checkbox"/> Buona	<b>Superamento barriere</b> <input type="checkbox"/> Insufficiente <input checked="" type="checkbox"/> Discreta <input type="checkbox"/> Buona

**Note**

Destinazioni d'uso adiacenti: servizi pubblici, residenziale e commerciale

**LOCALIZZAZIONE**



**ESTRATTO IMMAGINE DA RILIEVO**



**DATI ANAGRAFICI**

Località	Scanzo	Link	AV19
Indirizzo	piazza Unità d'Italia	Nome	Area verde Piazza Unità d'Italia
Tipologia di servizio	Area verde di arredo urbano	Valutazione percezione	2 /2
Bacino di utenza	-	Valutazione fruibilità	2 /3
Superficie fondiaria	1898 mq	Valutazione accessibilità	4 /5
Superficie coperta	-	Valutazione globale	8 /10

**DATI RILEVAZIONE**

PERCEZIONE		FRUIBILTÀ		
<b>Stato di conservazione</b> <input type="checkbox"/> Insufficiente <input type="checkbox"/> Discreta <input checked="" type="checkbox"/> Buona	<b>Qualità del contesto</b> <input type="checkbox"/> Insufficiente <input type="checkbox"/> Discreta <input checked="" type="checkbox"/> Buona	<b>Dotazione di attrezzature</b> <input type="checkbox"/> Insufficiente <input checked="" type="checkbox"/> Discreta <input type="checkbox"/> Buona	<b>Servizi connessi</b> <input type="checkbox"/> Insufficiente <input type="checkbox"/> Discreta <input checked="" type="checkbox"/> Buona	<b>Multifunzionalità</b> <input type="checkbox"/> Insufficiente <input checked="" type="checkbox"/> Discreta <input type="checkbox"/> Buona
ACCESSIBILITÀ				
<b>Dotazione parcheggi</b> <input type="checkbox"/> Insufficiente <input type="checkbox"/> Discreta <input checked="" type="checkbox"/> Buona	<b>Dotazione ciclabili</b> <input type="checkbox"/> Insufficiente <input type="checkbox"/> Discreta <input checked="" type="checkbox"/> Buona	<b>Dotazione percorsi pedonali</b> <input type="checkbox"/> Insufficiente <input checked="" type="checkbox"/> Discreta <input type="checkbox"/> Buona	<b>Servizio TPL</b> <input type="checkbox"/> Insufficiente <input type="checkbox"/> Discreta <input checked="" type="checkbox"/> Buona	<b>Superamento barriere</b> <input type="checkbox"/> Insufficiente <input checked="" type="checkbox"/> Discreta <input type="checkbox"/> Buona

**Note**

Destinazioni d'uso adiacenti: servizi pubblici

**LOCALIZZAZIONE**



**ESTRATTO IMMAGINE DA RILIEVO**



### DATI ANAGRAFICI

Località	Scanzo	Link	AV20
Indirizzo	via IV Novembre	Nome	Parco Primavera
Tipologia di servizio	Parco pubblico attrezzato	Valutazione percezione	2 /2
Bacino di utenza	Comunale	Valutazione fruibilità	3 /3
Superficie fondiaria	9154 mq	Valutazione accessibilità	4,5 /5
Superficie coperta	118 mq	Valutazione globale	9,5 /10

### DATI RILEVAZIONE

#### PERCEZIONE

##### Stato di conservazione

- Insufficiente  
 Discreta  
 Buona

##### Qualità del contesto

- Insufficiente  
 Discreta  
 Buona

#### FRUIBILITÀ

##### Dotazione di attrezzature

- Insufficiente  
 Discreta  
 Buona

##### Servizi connessi

- Insufficiente  
 Discreta  
 Buona

##### Multifunzionalità

- Insufficiente  
 Discreta  
 Buona

#### ACCESSIBILITÀ

##### Dotazione parcheggi

- Insufficiente  
 Discreta  
 Buona

##### Dotazione ciclabili

- Insufficiente  
 Discreta  
 Buona

##### Dotazione percorsi pedonali

- Insufficiente  
 Discreta  
 Buona

##### Servizio TPL

- Insufficiente  
 Discreta  
 Buona

##### Superamento barriere

- Insufficiente  
 Discreta  
 Buona


#### Note

Destinazioni d'uso adiacenti: servizi pubblici e residenziale

#### LOCALIZZAZIONE



#### ESTRATTO IMMAGINE DA RILIEVO



**DATI ANAGRAFICI**

Località	Scanzo	Link	AV21
Indirizzo	via IV Novembre / via Don G. Pezzotta	Nome	Av via IV Novembre / via Don G. Pezzotta
Tipologia di servizio	Area verde di mascheratura	Valutazione percezione	2 /2
Bacino di utenza	-	Valutazione fruibilità	1,5 /3
Superficie fondiaria	3878 mq	Valutazione accessibilità	4 /5
Superficie coperta	-	Valutazione globale	7,5 /10

**DATI RILEVAZIONE**

PERCEZIONE		FRUIBILITÀ		
<b>Stato di conservazione</b> <input type="checkbox"/> Insufficiente <input type="checkbox"/> Discreta <input checked="" type="checkbox"/> Buona	<b>Qualità del contesto</b> <input type="checkbox"/> Insufficiente <input type="checkbox"/> Discreta <input checked="" type="checkbox"/> Buona	<b>Dotazione di attrezzature</b> <input type="checkbox"/> Insufficiente <input checked="" type="checkbox"/> Discreta <input type="checkbox"/> Buona	<b>Servizi connessi</b> <input type="checkbox"/> Insufficiente <input checked="" type="checkbox"/> Discreta <input type="checkbox"/> Buona	<b>Multifunzionalità</b> <input type="checkbox"/> Insufficiente <input checked="" type="checkbox"/> Discreta <input type="checkbox"/> Buona
ACCESSIBILITÀ				
<b>Dotazione parcheggi</b> <input type="checkbox"/> Insufficiente <input type="checkbox"/> Discreta <input checked="" type="checkbox"/> Buona	<b>Dotazione ciclabili</b> <input type="checkbox"/> Insufficiente <input type="checkbox"/> Discreta <input checked="" type="checkbox"/> Buona	<b>Dotazione percorsi pedonali</b> <input type="checkbox"/> Insufficiente <input type="checkbox"/> Discreta <input checked="" type="checkbox"/> Buona	<b>Servizio TPL</b> <input type="checkbox"/> Insufficiente <input type="checkbox"/> Discreta <input checked="" type="checkbox"/> Buona	<b>Superamento barriere</b> <input checked="" type="checkbox"/> Insufficiente <input type="checkbox"/> Discreta <input type="checkbox"/> Buona


**Note**

Destinazioni d'uso adiacenti: servizi pubblici

**LOCALIZZAZIONE**



**ESTRATTO IMMAGINE DA RILIEVO**



**DATI ANAGRAFICI**

Località	Scanzo	Link	AV22
Indirizzo	via degli Orti	Nome	Orto didattico - Parco Argo
Tipologia di servizio	Orto urbano	Valutazione percezione	2 /2
Bacino di utenza	Comunale	Valutazione fruibilità	3 /3
Superficie fondiaria	2084 mq	Valutazione accessibilità	3,5 /5
Superficie coperta	-	Valutazione globale	8,5 /10

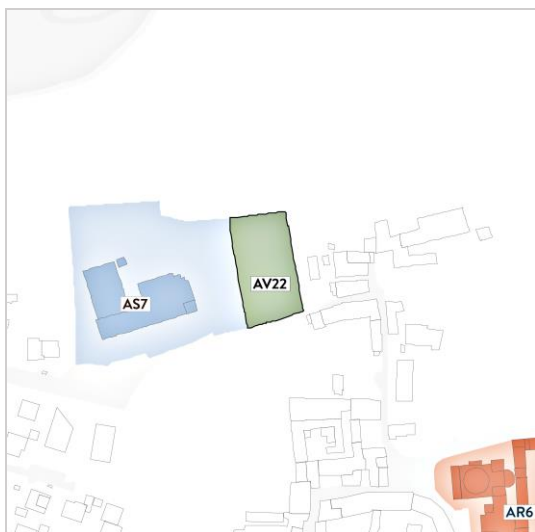
**DATI RILEVAZIONE**

<b>PERCEZIONE</b>		<b>FRUIBILTÀ</b>		
<b>Stato di conservazione</b> <input type="checkbox"/> Insufficiente <input type="checkbox"/> Discreta <input checked="" type="checkbox"/> Buona	<b>Qualità del contesto</b> <input type="checkbox"/> Insufficiente <input type="checkbox"/> Discreta <input checked="" type="checkbox"/> Buona	<b>Dotazione di attrezzature</b> <input type="checkbox"/> Insufficiente <input type="checkbox"/> Discreta <input checked="" type="checkbox"/> Buona	<b>Servizi connessi</b> <input type="checkbox"/> Insufficiente <input type="checkbox"/> Discreta <input checked="" type="checkbox"/> Buona	<b>Multifunzionalità</b> <input type="checkbox"/> Insufficiente <input type="checkbox"/> Discreta <input checked="" type="checkbox"/> Buona
<b>ACCESSIBILITÀ</b>				
<b>Dotazione parcheggi</b> <input type="checkbox"/> Insufficiente <input type="checkbox"/> Discreta <input checked="" type="checkbox"/> Buona	<b>Dotazione ciclabili</b> <input type="checkbox"/> Insufficiente <input checked="" type="checkbox"/> Discreta <input type="checkbox"/> Buona	<b>Dotazione percorsi pedonali</b> <input type="checkbox"/> Insufficiente <input type="checkbox"/> Discreta <input checked="" type="checkbox"/> Buona	<b>Servizio TPL</b> <input type="checkbox"/> Insufficiente <input type="checkbox"/> Discreta <input checked="" type="checkbox"/> Buona	<b>Superamento barriere</b> <input checked="" type="checkbox"/> Insufficiente <input type="checkbox"/> Discreta <input type="checkbox"/> Buona

**Note**

Destinazioni d'uso adiacenti: servizi pubblici e residenziale

**LOCALIZZAZIONE**



**ESTRATTO IMMAGINE DA RILIEVO**



**DATI ANAGRAFICI**

Località	Scanzo	Link	AV23
Indirizzo	via Monte Bastia	Nome	Monte Bastia
Tipologia di servizio	Area naturale collinare	Valutazione percezione	2 /2
Bacino di utenza	Comunale	Valutazione fruibilità	3 /3
Superficie fondiaria	2160 mq	Valutazione accessibilità	2 /5
Superficie coperta	-	Valutazione globale	7 /10

**DATI RILEVAZIONE**

PERCEZIONE		FRUIBILITÀ		
<b>Stato di conservazione</b> <input type="checkbox"/> Insufficiente <input type="checkbox"/> Discreta <input checked="" type="checkbox"/> Buona	<b>Qualità del contesto</b> <input type="checkbox"/> Insufficiente <input type="checkbox"/> Discreta <input checked="" type="checkbox"/> Buona	<b>Dotazione di attrezzature</b> <input type="checkbox"/> Insufficiente <input type="checkbox"/> Discreta <input checked="" type="checkbox"/> Buona	<b>Servizi connessi</b> <input type="checkbox"/> Insufficiente <input type="checkbox"/> Discreta <input checked="" type="checkbox"/> Buona	<b>Multifunzionalità</b> <input type="checkbox"/> Insufficiente <input type="checkbox"/> Discreta <input checked="" type="checkbox"/> Buona
ACCESSIBILITÀ				
<b>Dotazione parcheggi</b> <input checked="" type="checkbox"/> Insufficiente <input type="checkbox"/> Discreta <input type="checkbox"/> Buona	<b>Dotazione ciclabili</b> <input type="checkbox"/> Insufficiente <input type="checkbox"/> Discreta <input checked="" type="checkbox"/> Buona	<b>Dotazione percorsi pedonali</b> <input type="checkbox"/> Insufficiente <input type="checkbox"/> Discreta <input checked="" type="checkbox"/> Buona	<b>Servizio TPL</b> <input checked="" type="checkbox"/> Insufficiente <input type="checkbox"/> Discreta <input type="checkbox"/> Buona	<b>Superamento barriere</b> <input checked="" type="checkbox"/> Insufficiente <input type="checkbox"/> Discreta <input type="checkbox"/> Buona


**Note**

Destinazioni d'uso adiacenti: aree naturali e agricolo

**LOCALIZZAZIONE**



**ESTRATTO IMMAGINE DA RILIEVO**





**DATI ANAGRAFICI**

Località	Rosciate	Link	AV24
Indirizzo	via don G. Calvi angolo via F.Cavagnis	Nome	Area verde don G. Calvi angolo Cavagnis
Tipologia di servizio	Area verde di arredo stradale	Valutazione percezione	<input type="text"/> /2
Bacino di utenza	-	Valutazione fruibilità	<input type="text"/> /3
Superficie fondiaria	573 mq	Valutazione accessibilità	<input type="text"/> /5
Superficie coperta	-	Valutazione globale	<input type="text"/> /10

**DATI RILEVAZIONE**

PERCEZIONE		FRUIBILITÀ		
<b>Stato di conservazione</b> <input type="checkbox"/> Insufficiente <input type="checkbox"/> Discreta <input type="checkbox"/> Buona	<b>Qualità del contesto</b> <input type="checkbox"/> Insufficiente <input type="checkbox"/> Discreta <input type="checkbox"/> Buona	<b>Dotazione di attrezzature</b> <input type="checkbox"/> Insufficiente <input type="checkbox"/> Discreta <input type="checkbox"/> Buona	<b>Servizi connessi</b> <input type="checkbox"/> Insufficiente <input type="checkbox"/> Discreta <input type="checkbox"/> Buona	<b>Multifunzionalità</b> <input type="checkbox"/> Insufficiente <input type="checkbox"/> Discreta <input type="checkbox"/> Buona
ACCESSIBILITÀ				
<b>Dotazione parcheggi</b> <input type="checkbox"/> Insufficiente <input type="checkbox"/> Discreta <input type="checkbox"/> Buona	<b>Dotazione ciclabili</b> <input type="checkbox"/> Insufficiente <input type="checkbox"/> Discreta <input type="checkbox"/> Buona	<b>Dotazione percorsi pedonali</b> <input type="checkbox"/> Insufficiente <input type="checkbox"/> Discreta <input type="checkbox"/> Buona	<b>Servizio TPL</b> <input type="checkbox"/> Insufficiente <input type="checkbox"/> Discreta <input type="checkbox"/> Buona	<b>Superamento barriere</b> <input type="checkbox"/> Insufficiente <input type="checkbox"/> Discreta <input type="checkbox"/> Buona

**Note**

Area verde a supporto del parcheggio adiacente, non praticabile. Destinazioni d'uso adiacenti: residenziale

**LOCALIZZAZIONE**



**ESTRATTO IMMAGINE DA RILIEVO**



**DATI ANAGRAFICI**

Località	Rosciate	Link	AV25
Indirizzo	via mons.Merisio / via Fioggio	Nome	Area verde Mons. Merisio / Fiobbio
Tipologia di servizio	Area verde pubblica di pertinenza residen	Valutazione percezione	2 /2
Bacino di utenza	Di frazione	Valutazione fruibilità	1,5 /3
Superficie fondiaria	2374 mq	Valutazione accessibilità	3,5 /5
Superficie coperta	-	Valutazione globale	7 /10

**DATI RILEVAZIONE**

<b>PERCEZIONE</b>		<b>FRUIBILTÀ</b>		
<b>Stato di conservazione</b> <input type="checkbox"/> Insufficiente <input type="checkbox"/> Discreta <input checked="" type="checkbox"/> Buona	<b>Qualità del contesto</b> <input type="checkbox"/> Insufficiente <input type="checkbox"/> Discreta <input checked="" type="checkbox"/> Buona	<b>Dotazione di attrezzature</b> <input checked="" type="checkbox"/> Insufficiente <input type="checkbox"/> Discreta <input type="checkbox"/> Buona	<b>Servizi connessi</b> <input type="checkbox"/> Insufficiente <input type="checkbox"/> Discreta <input checked="" type="checkbox"/> Buona	<b>Multifunzionalità</b> <input type="checkbox"/> Insufficiente <input checked="" type="checkbox"/> Discreta <input type="checkbox"/> Buona
<b>ACCESSIBILITÀ</b>				
<b>Dotazione parcheggi</b> <input type="checkbox"/> Insufficiente <input type="checkbox"/> Discreta <input checked="" type="checkbox"/> Buona	<b>Dotazione ciclabili</b> <input type="checkbox"/> Insufficiente <input checked="" type="checkbox"/> Discreta <input type="checkbox"/> Buona	<b>Dotazione percorsi pedonali</b> <input type="checkbox"/> Insufficiente <input type="checkbox"/> Discreta <input checked="" type="checkbox"/> Buona	<b>Servizio TPL</b> <input type="checkbox"/> Insufficiente <input type="checkbox"/> Discreta <input checked="" type="checkbox"/> Buona	<b>Superamento barriere</b> <input checked="" type="checkbox"/> Insufficiente <input type="checkbox"/> Discreta <input type="checkbox"/> Buona

**Note**

Destinazioni d'uso adiacenti: residenziale

**LOCALIZZAZIONE**



**ESTRATTO IMMAGINE DA RILIEVO**



**DATI ANAGRAFICI**

Località	Rosciate	Link	AV26
Indirizzo	via Fobbio / via Montecchio	Nome	Parco del Fobbio
Tipologia di servizio	Parco pubblico attrezzato	Valutazione percezione	2 /2
Bacino di utenza	Di frazione	Valutazione fruibilità	2,5 /3
Superficie fondiaria	3329 mq	Valutazione accessibilità	4,5 /5
Superficie coperta	-	Valutazione globale	9 /10

**DATI RILEVAZIONE**

**PERCEZIONE**

<p><b>Stato di conservazione</b></p> <input type="checkbox"/> Insufficiente <input type="checkbox"/> Discreta <input checked="" type="checkbox"/> Buona	<p><b>Qualità del contesto</b></p> <input type="checkbox"/> Insufficiente <input type="checkbox"/> Discreta <input checked="" type="checkbox"/> Buona	<p><b>Dotazione di attrezzature</b></p> <input type="checkbox"/> Insufficiente <input type="checkbox"/> Discreta <input checked="" type="checkbox"/> Buona	<p><b>Servizi connessi</b></p> <input type="checkbox"/> Insufficiente <input type="checkbox"/> Discreta <input checked="" type="checkbox"/> Buona	<p><b>Multifunzionalità</b></p> <input type="checkbox"/> Insufficiente <input checked="" type="checkbox"/> Discreta <input type="checkbox"/> Buona
---------------------------------------------------------------------------------------------------------------------------------------------------------------	-------------------------------------------------------------------------------------------------------------------------------------------------------------	------------------------------------------------------------------------------------------------------------------------------------------------------------------	---------------------------------------------------------------------------------------------------------------------------------------------------------	----------------------------------------------------------------------------------------------------------------------------------------------------------

**FRUIBILITÀ**

**ACCESSIBILITÀ**

<p><b>Dotazione parcheggi</b></p> <input type="checkbox"/> Insufficiente <input type="checkbox"/> Discreta <input checked="" type="checkbox"/> Buona	<p><b>Dotazione ciclabili</b></p> <input type="checkbox"/> Insufficiente <input checked="" type="checkbox"/> Discreta <input type="checkbox"/> Buona	<p><b>Dotazione percorsi pedonali</b></p> <input type="checkbox"/> Insufficiente <input type="checkbox"/> Discreta <input checked="" type="checkbox"/> Buona	<p><b>Servizio TPL</b></p> <input type="checkbox"/> Insufficiente <input type="checkbox"/> Discreta <input checked="" type="checkbox"/> Buona	<p><b>Superamento barriere</b></p> <input type="checkbox"/> Insufficiente <input type="checkbox"/> Discreta <input checked="" type="checkbox"/> Buona
------------------------------------------------------------------------------------------------------------------------------------------------------------	------------------------------------------------------------------------------------------------------------------------------------------------------------	--------------------------------------------------------------------------------------------------------------------------------------------------------------------	-----------------------------------------------------------------------------------------------------------------------------------------------------	-------------------------------------------------------------------------------------------------------------------------------------------------------------


**Note**

Destinazioni d'uso adiacenti: residenziale

**LOCALIZZAZIONE**



**ESTRATTO IMMAGINE DA RILIEVO**



**DATI ANAGRAFICI**

Località	Rosciate	Link	AV27
Indirizzo	via Fiobbio	Nome	Area verde via Fiobbio
Tipologia di servizio	Area verde di arredo urbano	Valutazione percezione	<input type="text"/> /2
Bacino di utenza	-	Valutazione fruibilità	<input type="text"/> /3
Superficie fondiaria	2686 mq	Valutazione accessibilità	<input type="text"/> /5
Superficie coperta	10 mq	Valutazione globale	<input type="text"/> /10

**DATI RILEVAZIONE**

**PERCEZIONE**

**Stato di conservazione**

- Insufficiente
- Discreta
- Buona

**Qualità del contesto**

- Insufficiente
- Discreta
- Buona

**FRUIBILTÀ**

**Dotazione di attrezzature**

- Insufficiente
- Discreta
- Buona

**Servizi connessi**

- Insufficiente
- Discreta
- Buona

**Multifunzionalità**

- Insufficiente
- Discreta
- Buona

**ACCESSIBILITÀ**

**Dotazione parcheggi**

- Insufficiente
- Discreta
- Buona

**Dotazione ciclabili**

- Insufficiente
- Discreta
- Buona

**Dotazione percorsi pedonali**

- Insufficiente
- Discreta
- Buona

**Servizio TPL**

- Insufficiente
- Discreta
- Buona

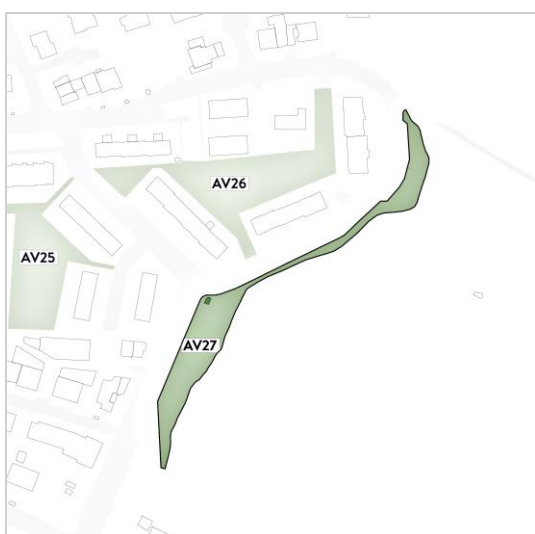
**Superamento barriere**

- Insufficiente
- Discreta
- Buona


**Note**

Area di rispetto stradale. Destinazioni d'uso adiacenti: residenziale

**LOCALIZZAZIONE**



**ESTRATTO IMMAGINE DA RILIEVO**



**DATI ANAGRAFICI**

Località	Negrone	Link	AV28
Indirizzo	via V. Bachelet	Nome	Area verde via V. Bachelet
Tipologia di servizio	Area verde di arredo stradale	Valutazione percezione	<input type="text"/> /2
Bacino di utenza	-	Valutazione fruibilità	<input type="text"/> /3
Superficie fondiaria	355 mq	Valutazione accessibilità	<input type="text"/> /5
Superficie coperta	-	Valutazione globale	<input type="text"/> /10

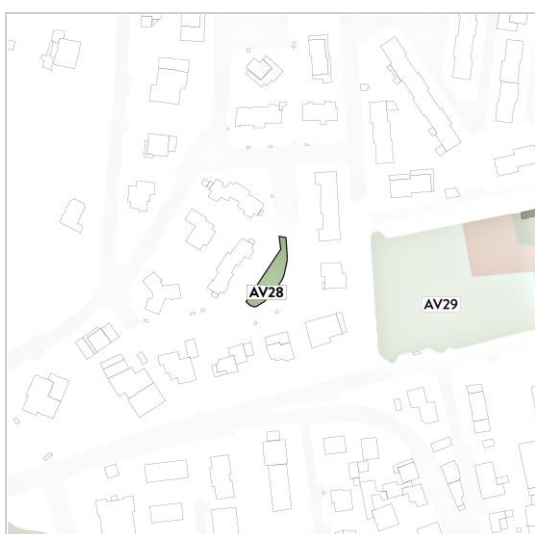
**DATI RILEVAZIONE**

<b>PERCEZIONE</b>		<b>FRUIBILITÀ</b>		
<b>Stato di conservazione</b> <input type="checkbox"/> Insufficiente <input type="checkbox"/> Discreta <input type="checkbox"/> Buona	<b>Qualità del contesto</b> <input type="checkbox"/> Insufficiente <input type="checkbox"/> Discreta <input type="checkbox"/> Buona	<b>Dotazione di attrezzature</b> <input type="checkbox"/> Insufficiente <input type="checkbox"/> Discreta <input type="checkbox"/> Buona	<b>Servizi connessi</b> <input type="checkbox"/> Insufficiente <input type="checkbox"/> Discreta <input type="checkbox"/> Buona	<b>Multifunzionalità</b> <input type="checkbox"/> Insufficiente <input type="checkbox"/> Discreta <input type="checkbox"/> Buona
<b>ACCESSIBILITÀ</b>				
<b>Dotazione parcheggi</b> <input type="checkbox"/> Insufficiente <input type="checkbox"/> Discreta <input type="checkbox"/> Buona	<b>Dotazione ciclabili</b> <input type="checkbox"/> Insufficiente <input type="checkbox"/> Discreta <input type="checkbox"/> Buona	<b>Dotazione percorsi pedonali</b> <input type="checkbox"/> Insufficiente <input type="checkbox"/> Discreta <input type="checkbox"/> Buona	<b>Servizio TPL</b> <input type="checkbox"/> Insufficiente <input type="checkbox"/> Discreta <input type="checkbox"/> Buona	<b>Superamento barriere</b> <input type="checkbox"/> Insufficiente <input type="checkbox"/> Discreta <input type="checkbox"/> Buona

**Note**

Area di rispetto stradale. Destinazioni d'uso adiacenti: residenziale

**LOCALIZZAZIONE**



**ESTRATTO IMMAGINE DA RILIEVO**



**DATI ANAGRAFICI**

Località	Negrone	Link	AV29
Indirizzo	via don B. Sonzogni	Nome	Parco Madre Teresa di Calcutta
Tipologia di servizio	Parco pubblico attrezzato	Valutazione percezione	2 /2
Bacino di utenza	Di frazione	Valutazione fruibilità	3 /3
Superficie fondiaria	4885 mq	Valutazione accessibilità	4,5 /5
Superficie coperta	-	Valutazione globale	9,5 /10

**DATI RILEVAZIONE**

<b>PERCEZIONE</b>		<b>FRUIBILITÀ</b>		
<b>Stato di conservazione</b> <input type="checkbox"/> Insufficiente <input type="checkbox"/> Discreta <input checked="" type="checkbox"/> Buona	<b>Qualità del contesto</b> <input type="checkbox"/> Insufficiente <input type="checkbox"/> Discreta <input checked="" type="checkbox"/> Buona	<b>Dotazione di attrezzature</b> <input type="checkbox"/> Insufficiente <input type="checkbox"/> Discreta <input checked="" type="checkbox"/> Buona	<b>Servizi connessi</b> <input type="checkbox"/> Insufficiente <input type="checkbox"/> Discreta <input checked="" type="checkbox"/> Buona	<b>Multifunzionalità</b> <input type="checkbox"/> Insufficiente <input type="checkbox"/> Discreta <input checked="" type="checkbox"/> Buona
<b>ACCESSIBILITÀ</b>				
<b>Dotazione parcheggi</b> <input type="checkbox"/> Insufficiente <input type="checkbox"/> Discreta <input checked="" type="checkbox"/> Buona	<b>Dotazione ciclabili</b> <input type="checkbox"/> Insufficiente <input checked="" type="checkbox"/> Discreta <input type="checkbox"/> Buona	<b>Dotazione percorsi pedonali</b> <input type="checkbox"/> Insufficiente <input type="checkbox"/> Discreta <input checked="" type="checkbox"/> Buona	<b>Servizio TPL</b> <input type="checkbox"/> Insufficiente <input type="checkbox"/> Discreta <input checked="" type="checkbox"/> Buona	<b>Superamento barriere</b> <input type="checkbox"/> Insufficiente <input type="checkbox"/> Discreta <input checked="" type="checkbox"/> Buona

**Note**

L'area verde si amplia di 1592 mq in relazione all'operazione AR7. Destinazioni d'uso adiacenti: residenziale

**LOCALIZZAZIONE**



**ESTRATTO IMMAGINE DA RILIEVO**



**DATI ANAGRAFICI**

Località	Negrone	Link	AV30
Indirizzo	via Monte Negrone	Nome	Area verde con Monumento ai Caduti
Tipologia di servizio	Monumento	Valutazione percezione	1,5 /2
Bacino di utenza	Di frazione	Valutazione fruibilità	1,5 /3
Superficie fondiaria	655 mq	Valutazione accessibilità	2 /5
Superficie coperta	-	Valutazione globale	5 /10

**DATI RILEVAZIONE**

PERCEZIONE		FRUIBILITÀ		
<b>Stato di conservazione</b> <input type="checkbox"/> Insufficiente <input type="checkbox"/> Discreta <input checked="" type="checkbox"/> Buona	<b>Qualità del contesto</b> <input type="checkbox"/> Insufficiente <input checked="" type="checkbox"/> Discreta <input type="checkbox"/> Buona	<b>Dotazione di attrezzature</b> <input type="checkbox"/> Insufficiente <input checked="" type="checkbox"/> Discreta <input type="checkbox"/> Buona	<b>Servizi connessi</b> <input type="checkbox"/> Insufficiente <input checked="" type="checkbox"/> Discreta <input type="checkbox"/> Buona	<b>Multifunzionalità</b> <input type="checkbox"/> Insufficiente <input checked="" type="checkbox"/> Discreta <input type="checkbox"/> Buona
ACCESSIBILITÀ				
<b>Dotazione parcheggi</b> <input checked="" type="checkbox"/> Insufficiente <input type="checkbox"/> Discreta <input type="checkbox"/> Buona	<b>Dotazione ciclabili</b> <input type="checkbox"/> Insufficiente <input checked="" type="checkbox"/> Discreta <input type="checkbox"/> Buona	<b>Dotazione percorsi pedonali</b> <input type="checkbox"/> Insufficiente <input checked="" type="checkbox"/> Discreta <input type="checkbox"/> Buona	<b>Servizio TPL</b> <input type="checkbox"/> Insufficiente <input type="checkbox"/> Discreta <input checked="" type="checkbox"/> Buona	<b>Superamento barriere</b> <input type="checkbox"/> Insufficiente <input checked="" type="checkbox"/> Discreta <input type="checkbox"/> Buona

**Note**

Destinazioni d'uso adiacenti: servizi pubblici

**LOCALIZZAZIONE**



**ESTRATTO IMMAGINE DA RILIEVO**



**DATI ANAGRAFICI**

Località	Negrone	Link	AV31
Indirizzo	via don B.Sonzogni	Nome	Area verde via Don Sonzogni
Tipologia di servizio	Area verde pubblica di pertinenza residen	Valutazione percezione	2 /2
Bacino di utenza	Di frazione	Valutazione fruibilità	2 /3
Superficie fondiaria	2204 mq	Valutazione accessibilità	3,5 /5
Superficie coperta	-	Valutazione globale	7,5 /10

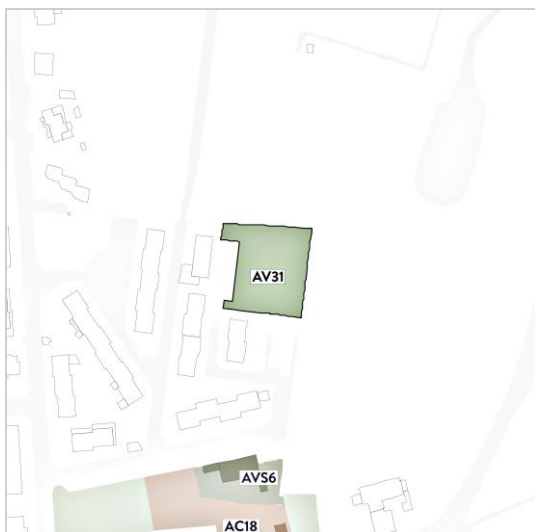
**DATI RILEVAZIONE**

<b>PERCEZIONE</b>		<b>FRUIBILTÀ</b>		
<b>Stato di conservazione</b> <input type="checkbox"/> Insufficiente <input type="checkbox"/> Discreta <input checked="" type="checkbox"/> Buona	<b>Qualità del contesto</b> <input type="checkbox"/> Insufficiente <input type="checkbox"/> Discreta <input checked="" type="checkbox"/> Buona	<b>Dotazione di attrezzature</b> <input type="checkbox"/> Insufficiente <input checked="" type="checkbox"/> Discreta <input type="checkbox"/> Buona	<b>Servizi connessi</b> <input type="checkbox"/> Insufficiente <input type="checkbox"/> Discreta <input checked="" type="checkbox"/> Buona	<b>Multifunzionalità</b> <input type="checkbox"/> Insufficiente <input checked="" type="checkbox"/> Discreta <input type="checkbox"/> Buona
<b>ACCESSIBILITÀ</b>				
<b>Dotazione parcheggi</b> <input type="checkbox"/> Insufficiente <input type="checkbox"/> Discreta <input checked="" type="checkbox"/> Buona	<b>Dotazione ciclabili</b> <input type="checkbox"/> Insufficiente <input checked="" type="checkbox"/> Discreta <input type="checkbox"/> Buona	<b>Dotazione percorsi pedonali</b> <input type="checkbox"/> Insufficiente <input type="checkbox"/> Discreta <input checked="" type="checkbox"/> Buona	<b>Servizio TPL</b> <input type="checkbox"/> Insufficiente <input type="checkbox"/> Discreta <input checked="" type="checkbox"/> Buona	<b>Superamento barriere</b> <input checked="" type="checkbox"/> Insufficiente <input type="checkbox"/> Discreta <input type="checkbox"/> Buona

**Note**

Destinazioni d'uso adiacenti: residenziale e agricolo

**LOCALIZZAZIONE**



**ESTRATTO IMMAGINE DA RILIEVO**





**DATI ANAGRAFICI**

Località	Negrone	Link	AV32
Indirizzo	via Adda / via Adige	Nome	Parco via Adda / via Adige
Tipologia di servizio	Parco pubblico attrezzato	Valutazione percezione	2 /2
Bacino di utenza	Di frazione	Valutazione fruibilità	2,5 /3
Superficie fondiaria	1865 mq	Valutazione accessibilità	4 /5
Superficie coperta	-	Valutazione globale	8,5 /10

**DATI RILEVAZIONE**

PERCEZIONE		FRUIBILITÀ		
<b>Stato di conservazione</b> <input type="checkbox"/> Insufficiente <input type="checkbox"/> Discreta <input checked="" type="checkbox"/> Buona	<b>Qualità del contesto</b> <input type="checkbox"/> Insufficiente <input type="checkbox"/> Discreta <input checked="" type="checkbox"/> Buona	<b>Dotazione di attrezzature</b> <input type="checkbox"/> Insufficiente <input type="checkbox"/> Discreta <input checked="" type="checkbox"/> Buona	<b>Servizi connessi</b> <input type="checkbox"/> Insufficiente <input type="checkbox"/> Discreta <input checked="" type="checkbox"/> Buona	<b>Multifunzionalità</b> <input type="checkbox"/> Insufficiente <input checked="" type="checkbox"/> Discreta <input type="checkbox"/> Buona
ACCESSIBILITÀ				
<b>Dotazione parcheggi</b> <input type="checkbox"/> Insufficiente <input type="checkbox"/> Discreta <input checked="" type="checkbox"/> Buona	<b>Dotazione ciclabili</b> <input type="checkbox"/> Insufficiente <input checked="" type="checkbox"/> Discreta <input type="checkbox"/> Buona	<b>Dotazione percorsi pedonali</b> <input type="checkbox"/> Insufficiente <input type="checkbox"/> Discreta <input checked="" type="checkbox"/> Buona	<b>Servizio TPL</b> <input type="checkbox"/> Insufficiente <input type="checkbox"/> Discreta <input checked="" type="checkbox"/> Buona	<b>Superamento barriere</b> <input type="checkbox"/> Insufficiente <input checked="" type="checkbox"/> Discreta <input type="checkbox"/> Buona

**Note**

Destinazioni d'uso adiacenti: residenziale

**LOCALIZZAZIONE**



**ESTRATTO IMMAGINE DA RILIEVO**



### DATI ANAGRAFICI

Località	Negrone	Link	AV33
Indirizzo	via Fugarolo	Nome	Area verde via Adda / via Fugarolo
Tipologia di servizio	Area verde di arredo stradale	Valutazione percezione	<input type="text"/> /2
Bacino di utenza	-	Valutazione fruibilità	<input type="text"/> /3
Superficie fondiaria	273 mq	Valutazione accessibilità	<input type="text"/> /5
Superficie coperta	-	Valutazione globale	<input type="text"/> /10

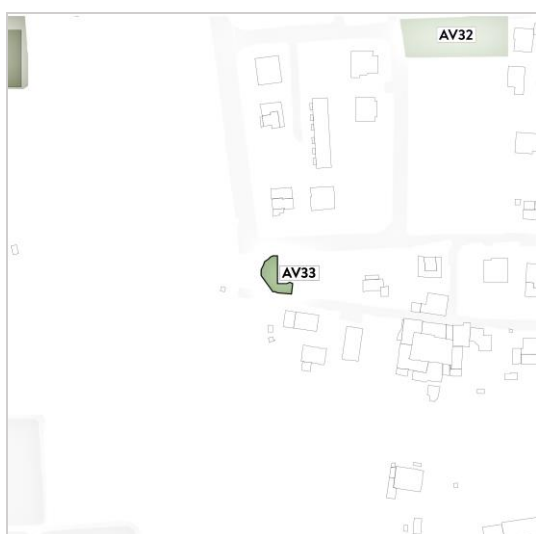
### DATI RILEVAZIONE

PERCEZIONE		FRUIBILITÀ		
<b>Stato di conservazione</b> <input type="checkbox"/> Insufficiente <input type="checkbox"/> Discreta <input type="checkbox"/> Buona	<b>Qualità del contesto</b> <input type="checkbox"/> Insufficiente <input type="checkbox"/> Discreta <input type="checkbox"/> Buona	<b>Dotazione di attrezzature</b> <input type="checkbox"/> Insufficiente <input type="checkbox"/> Discreta <input type="checkbox"/> Buona	<b>Servizi connessi</b> <input type="checkbox"/> Insufficiente <input type="checkbox"/> Discreta <input type="checkbox"/> Buona	<b>Multifunzionalità</b> <input type="checkbox"/> Insufficiente <input type="checkbox"/> Discreta <input type="checkbox"/> Buona
ACCESSIBILITÀ				
<b>Dotazione parcheggi</b> <input type="checkbox"/> Insufficiente <input type="checkbox"/> Discreta <input type="checkbox"/> Buona	<b>Dotazione ciclabili</b> <input type="checkbox"/> Insufficiente <input type="checkbox"/> Discreta <input type="checkbox"/> Buona	<b>Dotazione percorsi pedonali</b> <input type="checkbox"/> Insufficiente <input type="checkbox"/> Discreta <input type="checkbox"/> Buona	<b>Servizio TPL</b> <input type="checkbox"/> Insufficiente <input type="checkbox"/> Discreta <input type="checkbox"/> Buona	<b>Superamento barriere</b> <input type="checkbox"/> Insufficiente <input type="checkbox"/> Discreta <input type="checkbox"/> Buona

#### Note

Area di rispetto stradale. Destinazioni d'uso adiacenti: residenziale

#### LOCALIZZAZIONE



#### ESTRATTO IMMAGINE DA RILIEVO



**DATI ANAGRAFICI**

Località	Negrone	Link	AV34
Indirizzo	via Polcarezzo	Nome	Aree verdi via Polcarezzo
Tipologia di servizio	Area verde di arredo stradale	Valutazione percezione	<input type="text"/> /2
Bacino di utenza	-	Valutazione fruibilità	<input type="text"/> /3
Superficie fondiaria	1320 mq	Valutazione accessibilità	<input type="text"/> /5
Superficie coperta	-	Valutazione globale	<input type="text"/> /10

**DATI RILEVAZIONE**

**PERCEZIONE**

**Stato di conservazione**

- Insufficiente
- Discreta
- Buona

**Qualità del contesto**

- Insufficiente
- Discreta
- Buona

**FRUIBILTÀ**

**Dotazione di attrezzature**

- Insufficiente
- Discreta
- Buona

**Servizi connessi**

- Insufficiente
- Discreta
- Buona

**Multifunzionalità**

- Insufficiente
- Discreta
- Buona

**ACCESSIBILITÀ**

**Dotazione parcheggi**

- Insufficiente
- Discreta
- Buona

**Dotazione ciclabili**

- Insufficiente
- Discreta
- Buona

**Dotazione percorsi pedonali**

- Insufficiente
- Discreta
- Buona

**Servizio TPL**

- Insufficiente
- Discreta
- Buona

**Superamento barriere**

- Insufficiente
- Discreta
- Buona

**Note**

Area di rispetto stradale. Destinazioni d'uso adiacenti: residenziale e commerciale

**LOCALIZZAZIONE**



**ESTRATTO IMMAGINE DA RILIEVO**



**DATI ANAGRAFICI**

Località	Tribulina	Link	AV35
Indirizzo	via Valle Gavarnia	Nome	Parco bambini di Beslan
Tipologia di servizio	Parco pubblico attrezzato	Valutazione percezione	1,5 /2
Bacino di utenza	Di frazione	Valutazione fruibilità	2 /3
Superficie fondiaria	3440 mq	Valutazione accessibilità	3,5 /5
Superficie coperta	-	Valutazione globale	7 /10

**DATI RILEVAZIONE**

PERCEZIONE		FRUIBILITÀ		
<b>Stato di conservazione</b> <input type="checkbox"/> Insufficiente <input type="checkbox"/> Discreta <input checked="" type="checkbox"/> Buona	<b>Qualità del contesto</b> <input type="checkbox"/> Insufficiente <input checked="" type="checkbox"/> Discreta <input type="checkbox"/> Buona	<b>Dotazione di attrezzature</b> <input type="checkbox"/> Insufficiente <input type="checkbox"/> Discreta <input checked="" type="checkbox"/> Buona	<b>Servizi connessi</b> <input type="checkbox"/> Insufficiente <input checked="" type="checkbox"/> Discreta <input type="checkbox"/> Buona	<b>Multifunzionalità</b> <input type="checkbox"/> Insufficiente <input checked="" type="checkbox"/> Discreta <input type="checkbox"/> Buona
ACCESSIBILITÀ				
<b>Dotazione parcheggi</b> <input type="checkbox"/> Insufficiente <input type="checkbox"/> Discreta <input checked="" type="checkbox"/> Buona	<b>Dotazione ciclabili</b> <input checked="" type="checkbox"/> Insufficiente <input type="checkbox"/> Discreta <input type="checkbox"/> Buona	<b>Dotazione percorsi pedonali</b> <input type="checkbox"/> Insufficiente <input type="checkbox"/> Discreta <input checked="" type="checkbox"/> Buona	<b>Servizio TPL</b> <input type="checkbox"/> Insufficiente <input type="checkbox"/> Discreta <input checked="" type="checkbox"/> Buona	<b>Superamento barriere</b> <input type="checkbox"/> Insufficiente <input checked="" type="checkbox"/> Discreta <input type="checkbox"/> Buona

**Note**

Destinazioni d'uso adiacenti: residenziale, commerciale e produttivo

**LOCALIZZAZIONE**



**ESTRATTO IMMAGINE DA RILIEVO**



**DATI ANAGRAFICI**

Località	Tribulina	Link	AV36
Indirizzo	via Monte Misma	Nome	Area verde via Monte Misma
Tipologia di servizio	Area verde di arredo urbano	Valutazione percezione	1,5 /2
Bacino di utenza	-	Valutazione fruibilità	2,5 /3
Superficie fondiaria	2832 mq	Valutazione accessibilità	4 /5
Superficie coperta	-	Valutazione globale	8 /10

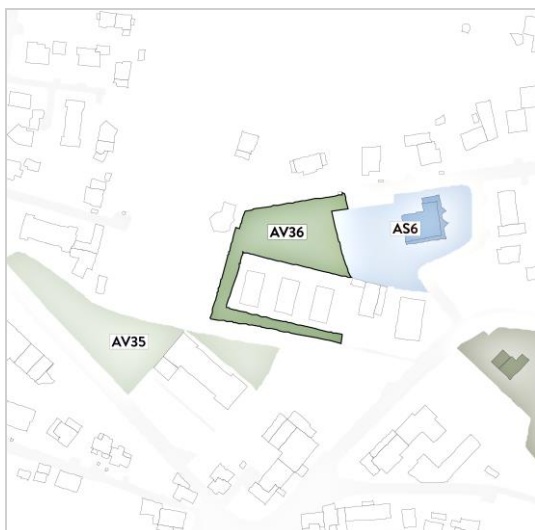
**DATI RILEVAZIONE**

<b>PERCEZIONE</b>		<b>FRUIBILITÀ</b>		
<b>Stato di conservazione</b> <input type="checkbox"/> Insufficiente <input checked="" type="checkbox"/> Discreta <input type="checkbox"/> Buona	<b>Qualità del contesto</b> <input type="checkbox"/> Insufficiente <input type="checkbox"/> Discreta <input checked="" type="checkbox"/> Buona	<b>Dotazione di attrezzature</b> <input type="checkbox"/> Insufficiente <input checked="" type="checkbox"/> Discreta <input type="checkbox"/> Buona	<b>Servizi connessi</b> <input type="checkbox"/> Insufficiente <input type="checkbox"/> Discreta <input checked="" type="checkbox"/> Buona	<b>Multifunzionalità</b> <input type="checkbox"/> Insufficiente <input type="checkbox"/> Discreta <input checked="" type="checkbox"/> Buona
<b>ACCESSIBILITÀ</b>				
<b>Dotazione parcheggi</b> <input type="checkbox"/> Insufficiente <input type="checkbox"/> Discreta <input checked="" type="checkbox"/> Buona	<b>Dotazione ciclabili</b> <input type="checkbox"/> Insufficiente <input checked="" type="checkbox"/> Discreta <input type="checkbox"/> Buona	<b>Dotazione percorsi pedonali</b> <input type="checkbox"/> Insufficiente <input type="checkbox"/> Discreta <input checked="" type="checkbox"/> Buona	<b>Servizio TPL</b> <input type="checkbox"/> Insufficiente <input type="checkbox"/> Discreta <input checked="" type="checkbox"/> Buona	<b>Superamento barriere</b> <input type="checkbox"/> Insufficiente <input checked="" type="checkbox"/> Discreta <input type="checkbox"/> Buona


**Note**

Destinazioni d'uso adiacenti: residenziale e commerciale

**LOCALIZZAZIONE**



**ESTRATTO IMMAGINE DA RILIEVO**



**DATI ANAGRAFICI**

Località	Gavarno - Vescovado	Link	AV37
Indirizzo	via Monte Cervino	Nome	Parco di Gavarno Vescovado
Tipologia di servizio	Parco pubblico attrezzato	Valutazione percezione	2 /2
Bacino di utenza	Di frazione	Valutazione fruibilità	2,5 /3
Superficie fondiaria	2903 mq	Valutazione accessibilità	4 /5
Superficie coperta	-	Valutazione globale	8,5 /10

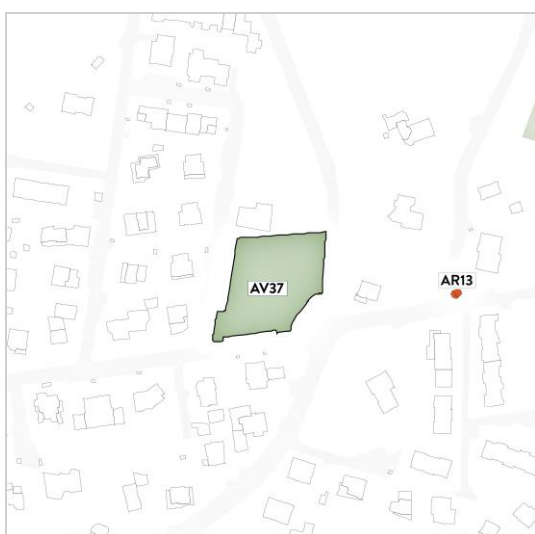
**DATI RILEVAZIONE**

<b>PERCEZIONE</b>		<b>FRUIBILITÀ</b>		
<b>Stato di conservazione</b> <input type="checkbox"/> Insufficiente <input type="checkbox"/> Discreta <input checked="" type="checkbox"/> Buona	<b>Qualità del contesto</b> <input type="checkbox"/> Insufficiente <input type="checkbox"/> Discreta <input checked="" type="checkbox"/> Buona	<b>Dotazione di attrezzature</b> <input type="checkbox"/> Insufficiente <input type="checkbox"/> Discreta <input checked="" type="checkbox"/> Buona	<b>Servizi connessi</b> <input type="checkbox"/> Insufficiente <input type="checkbox"/> Discreta <input checked="" type="checkbox"/> Buona	<b>Multifunzionalità</b> <input type="checkbox"/> Insufficiente <input checked="" type="checkbox"/> Discreta <input type="checkbox"/> Buona
<b>ACCESSIBILITÀ</b>				
<b>Dotazione parcheggi</b> <input type="checkbox"/> Insufficiente <input type="checkbox"/> Discreta <input checked="" type="checkbox"/> Buona	<b>Dotazione ciclabili</b> <input type="checkbox"/> Insufficiente <input checked="" type="checkbox"/> Discreta <input type="checkbox"/> Buona	<b>Dotazione percorsi pedonali</b> <input type="checkbox"/> Insufficiente <input type="checkbox"/> Discreta <input checked="" type="checkbox"/> Buona	<b>Servizio TPL</b> <input type="checkbox"/> Insufficiente <input type="checkbox"/> Discreta <input checked="" type="checkbox"/> Buona	<b>Superamento barriere</b> <input type="checkbox"/> Insufficiente <input checked="" type="checkbox"/> Discreta <input type="checkbox"/> Buona


**Note**

Destinazioni d'uso adiacenti: residenziale

**LOCALIZZAZIONE**



**ESTRATTO IMMAGINE DA RILIEVO**



**DATI ANAGRAFICI**

Località	Gavarno - Vescovado	Link	AV38
Indirizzo	via Gavarno	Nome	Parco via Gavarno
Tipologia di servizio	Parco pubblico attrezzato	Valutazione percezione	1,5 /2
Bacino di utenza	Di frazione	Valutazione fruibilità	2,5 /3
Superficie fondiaria	11700 mq	Valutazione accessibilità	3 /5
Superficie coperta	-	Valutazione globale	7 /10

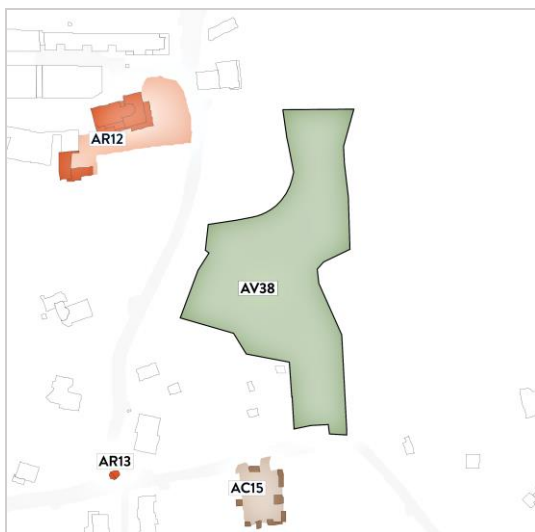
**DATI RILEVAZIONE**

<b>PERCEZIONE</b>		<b>FRUIBILITÀ</b>		
<b>Stato di conservazione</b> <input type="checkbox"/> Insufficiente <input type="checkbox"/> Discreta <input checked="" type="checkbox"/> Buona	<b>Qualità del contesto</b> <input type="checkbox"/> Insufficiente <input checked="" type="checkbox"/> Discreta <input type="checkbox"/> Buona	<b>Dotazione di attrezzature</b> <input type="checkbox"/> Insufficiente <input type="checkbox"/> Discreta <input checked="" type="checkbox"/> Buona	<b>Servizi connessi</b> <input type="checkbox"/> Insufficiente <input type="checkbox"/> Discreta <input checked="" type="checkbox"/> Buona	<b>Multifunzionalità</b> <input type="checkbox"/> Insufficiente <input checked="" type="checkbox"/> Discreta <input type="checkbox"/> Buona
<b>ACCESSIBILITÀ</b>				
<b>Dotazione parcheggi</b> <input type="checkbox"/> Insufficiente <input type="checkbox"/> Discreta <input checked="" type="checkbox"/> Buona	<b>Dotazione ciclabili</b> <input type="checkbox"/> Insufficiente <input checked="" type="checkbox"/> Discreta <input type="checkbox"/> Buona	<b>Dotazione percorsi pedonali</b> <input type="checkbox"/> Insufficiente <input checked="" type="checkbox"/> Discreta <input type="checkbox"/> Buona	<b>Servizio TPL</b> <input type="checkbox"/> Insufficiente <input type="checkbox"/> Discreta <input checked="" type="checkbox"/> Buona	<b>Superamento barriere</b> <input checked="" type="checkbox"/> Insufficiente <input type="checkbox"/> Discreta <input type="checkbox"/> Buona


**Note**

All'interno del parco è presente l'Isola della biodiversità. Destinazioni d'uso adiacenti: residenziale e bosco

**LOCALIZZAZIONE**



**ESTRATTO IMMAGINE DA RILIEVO**



**DATI ANAGRAFICI**

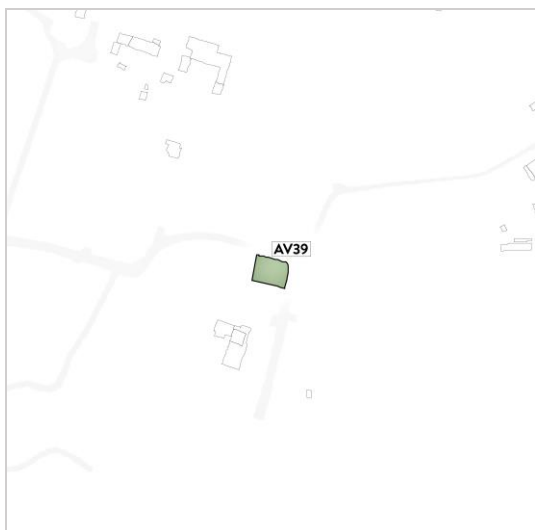
Località	Rosciate	Link	AV39
Indirizzo	via del Cornone	Nome	Parco dei Cornelli
Tipologia di servizio	Area verde attrezzata	Valutazione percezione	2 /2
Bacino di utenza	Comunale	Valutazione fruibilità	1,5 /3
Superficie fondiaria	290 mq	Valutazione accessibilità	1 /5
Superficie coperta	-	Valutazione globale	4,5 /10

**DATI RILEVAZIONE**

PERCEZIONE		FRUIBILITÀ		
<b>Stato di conservazione</b> <input type="checkbox"/> Insufficiente <input type="checkbox"/> Discreta <input checked="" type="checkbox"/> Buona	<b>Qualità del contesto</b> <input type="checkbox"/> Insufficiente <input type="checkbox"/> Discreta <input checked="" type="checkbox"/> Buona	<b>Dotazione di attrezzature</b> <input type="checkbox"/> Insufficiente <input type="checkbox"/> Discreta <input checked="" type="checkbox"/> Buona	<b>Servizi connessi</b> <input type="checkbox"/> Insufficiente <input checked="" type="checkbox"/> Discreta <input type="checkbox"/> Buona	<b>Multifunzionalità</b> <input checked="" type="checkbox"/> Insufficiente <input type="checkbox"/> Discreta <input type="checkbox"/> Buona
ACCESSIBILITÀ				
<b>Dotazione parcheggi</b> <input checked="" type="checkbox"/> Insufficiente <input type="checkbox"/> Discreta <input type="checkbox"/> Buona	<b>Dotazione ciclabili</b> <input type="checkbox"/> Insufficiente <input checked="" type="checkbox"/> Discreta <input type="checkbox"/> Buona	<b>Dotazione percorsi pedonali</b> <input type="checkbox"/> Insufficiente <input checked="" type="checkbox"/> Discreta <input type="checkbox"/> Buona	<b>Servizio TPL</b> <input checked="" type="checkbox"/> Insufficiente <input type="checkbox"/> Discreta <input type="checkbox"/> Buona	<b>Superamento barriere</b> <input checked="" type="checkbox"/> Insufficiente <input type="checkbox"/> Discreta <input type="checkbox"/> Buona

Note

**LOCALIZZAZIONE**



**ESTRATTO IMMAGINE DA RILIEVO**





**DATI ANAGRAFICI**

Località	Scanzo	Link	AV40
Indirizzo	via F. M. Colleoni - via S. da Scanzo	Nome	Parco Vecchi Borghi
Tipologia di servizio	Area verde attrezzata	Valutazione percezione	1 / 2
Bacino di utenza	Di frazione	Valutazione fruibilità	2 / 3
Superficie fondiaria	465 mq	Valutazione accessibilità	3 / 5
Superficie coperta	-	Valutazione globale	6 / 10

**DATI RILEVAZIONE**

PERCEZIONE		FRUIBILITÀ		
<b>Stato di conservazione</b> <input checked="" type="checkbox"/> Insufficiente <input type="checkbox"/> Discreta <input type="checkbox"/> Buona	<b>Qualità del contesto</b> <input type="checkbox"/> Insufficiente <input type="checkbox"/> Discreta <input checked="" type="checkbox"/> Buona	<b>Dotazione di attrezzature</b> <input type="checkbox"/> Insufficiente <input checked="" type="checkbox"/> Discreta <input type="checkbox"/> Buona	<b>Servizi connessi</b> <input type="checkbox"/> Insufficiente <input type="checkbox"/> Discreta <input checked="" type="checkbox"/> Buona	<b>Multifunzionalità</b> <input type="checkbox"/> Insufficiente <input checked="" type="checkbox"/> Discreta <input type="checkbox"/> Buona
ACCESSIBILITÀ				
<b>Dotazione parcheggi</b> <input type="checkbox"/> Insufficiente <input type="checkbox"/> Discreta <input checked="" type="checkbox"/> Buona	<b>Dotazione ciclabili</b> <input checked="" type="checkbox"/> Insufficiente <input type="checkbox"/> Discreta <input type="checkbox"/> Buona	<b>Dotazione percorsi pedonali</b> <input type="checkbox"/> Insufficiente <input type="checkbox"/> Discreta <input checked="" type="checkbox"/> Buona	<b>Servizio TPL</b> <input type="checkbox"/> Insufficiente <input type="checkbox"/> Discreta <input checked="" type="checkbox"/> Buona	<b>Superamento barriere</b> <input checked="" type="checkbox"/> Insufficiente <input type="checkbox"/> Discreta <input type="checkbox"/> Buona


**Note**

Destinazioni d'uso adiacenti: servizi pubblici e residenziale

**LOCALIZZAZIONE**



**ESTRATTO IMMAGINE DA RILIEVO**



**DATI ANAGRAFICI**

Località	Rosciate	Link	AV41
Indirizzo	via Medolago / via del Cornone	Nome	Bosco della Fola
Tipologia di servizio	Area naturale boschiva	Valutazione percezione	1,5 /2
Bacino di utenza	Sovracomunale	Valutazione fruibilità	1,5 /3
Superficie fondiaria	18243 mq	Valutazione accessibilità	2,5 /5
Superficie coperta	-	Valutazione globale	5,5 /10

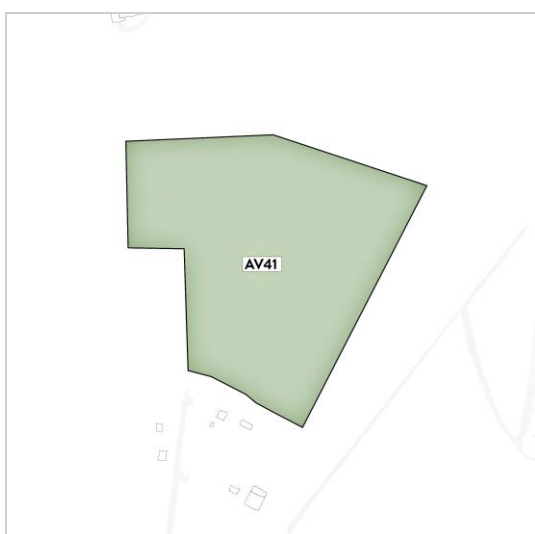
**DATI RILEVAZIONE**

PERCEZIONE		FRUIBILITÀ		
<b>Stato di conservazione</b> <input type="checkbox"/> Insufficiente <input checked="" type="checkbox"/> Discreta <input type="checkbox"/> Buona	<b>Qualità del contesto</b> <input type="checkbox"/> Insufficiente <input type="checkbox"/> Discreta <input checked="" type="checkbox"/> Buona	<b>Dotazione di attrezzature</b> <input type="checkbox"/> Insufficiente <input checked="" type="checkbox"/> Discreta <input type="checkbox"/> Buona	<b>Servizi connessi</b> <input checked="" type="checkbox"/> Insufficiente <input type="checkbox"/> Discreta <input type="checkbox"/> Buona	<b>Multifunzionalità</b> <input type="checkbox"/> Insufficiente <input type="checkbox"/> Discreta <input checked="" type="checkbox"/> Buona
ACCESSIBILITÀ				
<b>Dotazione parcheggi</b> <input checked="" type="checkbox"/> Insufficiente <input type="checkbox"/> Discreta <input type="checkbox"/> Buona	<b>Dotazione ciclabili</b> <input type="checkbox"/> Insufficiente <input type="checkbox"/> Discreta <input checked="" type="checkbox"/> Buona	<b>Dotazione percorsi pedonali</b> <input type="checkbox"/> Insufficiente <input type="checkbox"/> Discreta <input checked="" type="checkbox"/> Buona	<b>Servizio TPL</b> <input type="checkbox"/> Insufficiente <input checked="" type="checkbox"/> Discreta <input type="checkbox"/> Buona	<b>Superamento barriere</b> <input checked="" type="checkbox"/> Insufficiente <input type="checkbox"/> Discreta <input type="checkbox"/> Buona

**Note**

Destinazioni d'uso adiacenti: aree naturali e agricolo

**LOCALIZZAZIONE**



**ESTRATTO IMMAGINE DA RILIEVO**



**DATI ANAGRAFICI**

Località	Scanzo	Link	AV42
Indirizzo	via E. Mattei	Nome	Accesso parco serio nord
Tipologia di servizio	Area naturale boschiva	Valutazione percezione	1,5 /2
Bacino di utenza	Sovracomunale	Valutazione fruibilità	2 /3
Superficie fondiaria	1568 mq	Valutazione accessibilità	4 /5
Superficie coperta	-	Valutazione globale	7,5 /10

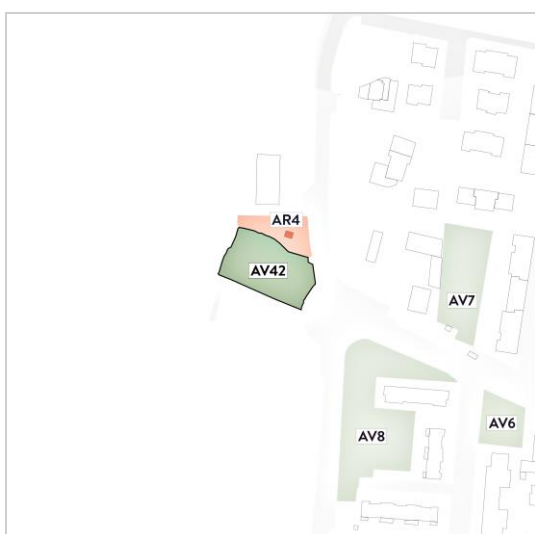
**DATI RILEVAZIONE**

PERCEZIONE		FRUIBILITÀ		
<b>Stato di conservazione</b> <input type="checkbox"/> Insufficiente <input checked="" type="checkbox"/> Discreta <input type="checkbox"/> Buona	<b>Qualità del contesto</b> <input type="checkbox"/> Insufficiente <input type="checkbox"/> Discreta <input checked="" type="checkbox"/> Buona	<b>Dotazione di attrezzature</b> <input type="checkbox"/> Insufficiente <input checked="" type="checkbox"/> Discreta <input type="checkbox"/> Buona	<b>Servizi connessi</b> <input type="checkbox"/> Insufficiente <input type="checkbox"/> Discreta <input checked="" type="checkbox"/> Buona	<b>Multifunzionalità</b> <input type="checkbox"/> Insufficiente <input checked="" type="checkbox"/> Discreta <input type="checkbox"/> Buona
ACCESSIBILITÀ				
<b>Dotazione parcheggi</b> <input type="checkbox"/> Insufficiente <input checked="" type="checkbox"/> Discreta <input type="checkbox"/> Buona	<b>Dotazione ciclabili</b> <input type="checkbox"/> Insufficiente <input type="checkbox"/> Discreta <input checked="" type="checkbox"/> Buona	<b>Dotazione percorsi pedonali</b> <input type="checkbox"/> Insufficiente <input type="checkbox"/> Discreta <input checked="" type="checkbox"/> Buona	<b>Servizio TPL</b> <input type="checkbox"/> Insufficiente <input type="checkbox"/> Discreta <input checked="" type="checkbox"/> Buona	<b>Superamento barriere</b> <input type="checkbox"/> Insufficiente <input checked="" type="checkbox"/> Discreta <input type="checkbox"/> Buona

**Note**

Destinazioni d'uso adiacenti: residenziale, aree naturali e produttivo

**LOCALIZZAZIONE**



**ESTRATTO IMMAGINE DA RILIEVO**



**DATI ANAGRAFICI**

Località	Scanzo	Link	AV43
Indirizzo	via A. Manzoni	Nome	Parco via Manzoni
Tipologia di servizio	Area verde attrezzata	Valutazione percezione	1,5 /2
Bacino di utenza	Comunale	Valutazione fruibilità	2 /3
Superficie fondiaria	5987 mq	Valutazione accessibilità	2 /5
Superficie coperta	-	Valutazione globale	5,5 /10

**DATI RILEVAZIONE**

**PERCEZIONE**

**Stato di conservazione**

Insufficiente

Discreta

Buona

**Qualità del contesto**

Insufficiente

Discreta

Buona

**FRUIBILITÀ**

**Dotazione di attrezzature**

Insufficiente

Discreta

Buona

**Servizi connessi**

Insufficiente

Discreta

Buona

**Multifunzionalità**

Insufficiente

Discreta

Buona

**ACCESSIBILITÀ**

**Dotazione parcheggi**

Insufficiente

Discreta

Buona

**Dotazione ciclabili**

Insufficiente

Discreta

Buona

**Dotazione percorsi pedonali**

Insufficiente

Discreta

Buona

**Servizio TPL**

Insufficiente

Discreta

Buona

**Superamento barriere**

Insufficiente

Discreta

Buona


**Note**

Destinazioni d'uso adiacenti: aree naturali, verde e area di trasformazione

**LOCALIZZAZIONE**



**ESTRATTO IMMAGINE DA RILIEVO**



### DATI ANAGRAFICI

Località	Scanzo	Link	AV44
Indirizzo	piazza Unità d'Italia	Nome	Orti comunali
Tipologia di servizio	Orto urbano	Valutazione percezione	2 /2
Bacino di utenza	Comunale	Valutazione fruibilità	2,5 /3
Superficie fondiaria	659 mq	Valutazione accessibilità	4,5 /5
Superficie coperta	-	Valutazione globale	9 /10

### DATI RILEVAZIONE

#### PERCEZIONE

##### Stato di conservazione

- Insufficiente  
 Discreta  
 Buona

##### Qualità del contesto

- Insufficiente  
 Discreta  
 Buona

#### FRUIBILITÀ

##### Dotazione di attrezzature

- Insufficiente  
 Discreta  
 Buona

##### Servizi connessi

- Insufficiente  
 Discreta  
 Buona

##### Multifunzionalità

- Insufficiente  
 Discreta  
 Buona

#### ACCESSIBILITÀ

##### Dotazione parcheggi

- Insufficiente  
 Discreta  
 Buona

##### Dotazione ciclabili

- Insufficiente  
 Discreta  
 Buona

##### Dotazione percorsi pedonali

- Insufficiente  
 Discreta  
 Buona

##### Servizio TPL

- Insufficiente  
 Discreta  
 Buona

##### Superamento barriere

- Insufficiente  
 Discreta  
 Buona


#### Note

Destinazioni d'uso adiacenti: servizi pubblici

#### LOCALIZZAZIONE



#### ESTRATTO IMMAGINE DA RILIEVO



**DATI ANAGRAFICI**

Località	Negrone	Link	AV45
Indirizzo	via Monte Negrone	Nome	Area sgambamento cani
Tipologia di servizio	Area verde pubblica attrezzata	Valutazione percezione	2 /2
Bacino di utenza	Comunale	Valutazione fruibilità	2 /3
Superficie fondiaria	1147 mq	Valutazione accessibilità	5 /5
Superficie coperta	-	Valutazione globale	9 /10

**DATI RILEVAZIONE**

**PERCEZIONE**

**Stato di conservazione**

- Insufficiente
- Discreta
- Buona

**Qualità del contesto**

- Insufficiente
- Discreta
- Buona

**FRUIBILITÀ**

**Dotazione di attrezzature**

- Insufficiente
- Discreta
- Buona

**Servizi connessi**

- Insufficiente
- Discreta
- Buona

**Multifunzionalità**

- Insufficiente
- Discreta
- Buona

**ACCESSIBILITÀ**

**Dotazione parcheggi**

- Insufficiente
- Discreta
- Buona

**Dotazione ciclabili**

- Insufficiente
- Discreta
- Buona

**Dotazione percorsi pedonali**

- Insufficiente
- Discreta
- Buona

**Servizio TPL**

- Insufficiente
- Discreta
- Buona

**Superamento barriere**

- Insufficiente
- Discreta
- Buona

**Note**

Destinazioni d'uso adiacenti: residenziale e commerciale

**LOCALIZZAZIONE**



**ESTRATTO IMMAGINE DA RILIEVO**



**DATI ANAGRAFICI**

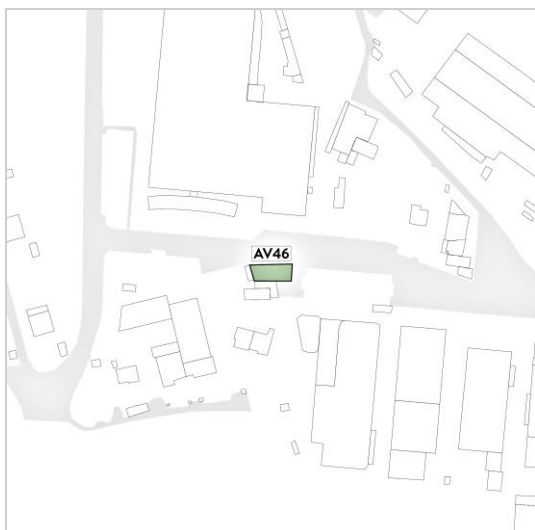
Località	Scanzo	Link	AV46
Indirizzo	via C. A. della Chiesa	Nome	Area verde via della Chiesa
Tipologia di servizio	Area verde pubblica di pertinenza industri	Valutazione percezione	1 /2
Bacino di utenza	Di frazione	Valutazione fruibilità	1,5 /3
Superficie fondiaria	93 mq	Valutazione accessibilità	5 /5
Superficie coperta	-	Valutazione globale	7,5 /10

**DATI RILEVAZIONE**

<b>PERCEZIONE</b>		<b>FRUIBILITÀ</b>		
<b>Stato di conservazione</b> <input type="checkbox"/> Insufficiente <input checked="" type="checkbox"/> Discreta <input type="checkbox"/> Buona	<b>Qualità del contesto</b> <input type="checkbox"/> Insufficiente <input checked="" type="checkbox"/> Discreta <input type="checkbox"/> Buona	<b>Dotazione di attrezzature</b> <input type="checkbox"/> Insufficiente <input checked="" type="checkbox"/> Discreta <input type="checkbox"/> Buona	<b>Servizi connessi</b> <input checked="" type="checkbox"/> Insufficiente <input type="checkbox"/> Discreta <input type="checkbox"/> Buona	<b>Multifunzionalità</b> <input type="checkbox"/> Insufficiente <input checked="" type="checkbox"/> Discreta <input type="checkbox"/> Buona
<b>ACCESSIBILITÀ</b>				
<b>Dotazione parcheggi</b> <input type="checkbox"/> Insufficiente <input type="checkbox"/> Discreta <input checked="" type="checkbox"/> Buona	<b>Dotazione ciclabili</b> <input type="checkbox"/> Insufficiente <input type="checkbox"/> Discreta <input checked="" type="checkbox"/> Buona	<b>Dotazione percorsi pedonali</b> <input type="checkbox"/> Insufficiente <input type="checkbox"/> Discreta <input checked="" type="checkbox"/> Buona	<b>Servizio TPL</b> <input type="checkbox"/> Insufficiente <input type="checkbox"/> Discreta <input checked="" type="checkbox"/> Buona	<b>Superamento barriere</b> <input type="checkbox"/> Insufficiente <input type="checkbox"/> Discreta <input checked="" type="checkbox"/> Buona

Note

**LOCALIZZAZIONE**



**ESTRATTO IMMAGINE DA RILIEVO**



### DATI ANAGRAFICI

Località	Scanzo	Link	AV47
Indirizzo	via Sora / via Aldo Modo	Nome	Nuovo Parco Sud
Tipologia di servizio	Area verde attrezzata	Valutazione percezione	<input type="checkbox"/> /2
Bacino di utenza	Comunale	Valutazione fruibilità	<input type="checkbox"/> /3
Superficie fondiaria	26036 mq	Valutazione accessibilità	<input type="checkbox"/> /5
Superficie coperta	-	Valutazione globale	<input type="checkbox"/> /10

### DATI RILEVAZIONE

#### PERCEZIONE

##### Stato di conservazione

- Insufficiente  
 Discreta  
 Buona

##### Qualità del contesto

- Insufficiente  
 Discreta  
 Buona

#### FRUIBILTÀ

##### Dotazione di attrezzature

- Insufficiente  
 Discreta  
 Buona

##### Servizi connessi

- Insufficiente  
 Discreta  
 Buona

##### Multifunzionalità

- Insufficiente  
 Discreta  
 Buona

#### ACCESSIBILITÀ

##### Dotazione parcheggi

- Insufficiente  
 Discreta  
 Buona

##### Dotazione ciclabili

- Insufficiente  
 Discreta  
 Buona

##### Dotazione percorsi pedonali

- Insufficiente  
 Discreta  
 Buona

##### Servizio TPL

- Insufficiente  
 Discreta  
 Buona

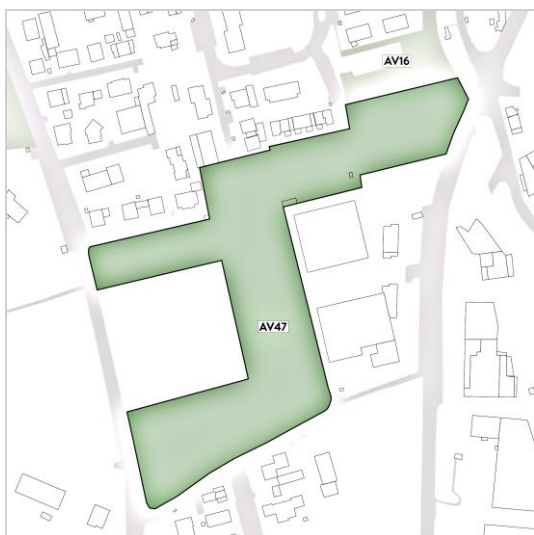
##### Superamento barriere

- Insufficiente  
 Discreta  
 Buona

#### Note

In fase di programmazione e progettazione.

#### LOCALIZZAZIONE



#### ESTRATTO IMMAGINE DA RILIEVO





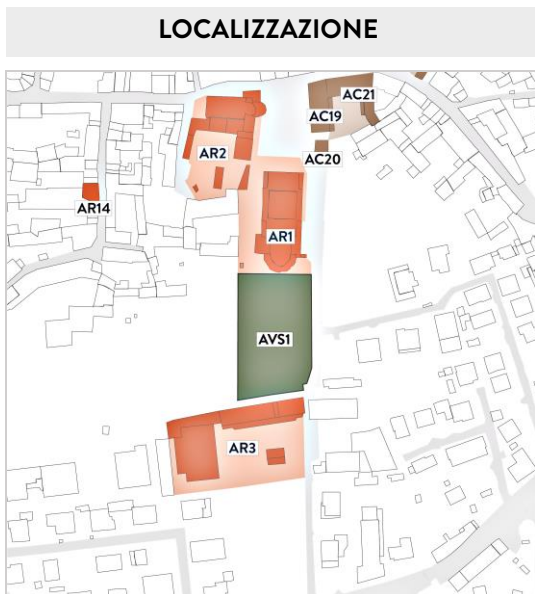
**DATI ANAGRAFICI**

Località	Scanzo	Link	AVS01
Indirizzo	via Monte S. Michele	Nome	Campo sportivo oratorio Scanzo
Tipologia di servizio	Impianto sportivo	Valutazione percezione	1,5 /2
Bacino di utenza	Di frazione	Valutazione fruibilità	2 /3
Superficie fondiaria	2688 mq	Valutazione accessibilità	5 /5
Superficie coperta	-	Valutazione globale	8,5 /10

**DATI RILEVAZIONE**

PERCEZIONE		FRUIBILTÀ		
<b>Stato di conservazione</b> <input type="checkbox"/> Insufficiente <input checked="" type="checkbox"/> Discreta <input type="checkbox"/> Buona	<b>Qualità del contesto</b> <input type="checkbox"/> Insufficiente <input type="checkbox"/> Discreta <input checked="" type="checkbox"/> Buona	<b>Dotazione di attrezzature</b> <input type="checkbox"/> Insufficiente <input checked="" type="checkbox"/> Discreta <input type="checkbox"/> Buona	<b>Servizi connessi</b> <input type="checkbox"/> Insufficiente <input type="checkbox"/> Discreta <input checked="" type="checkbox"/> Buona	<b>Multifunzionalità</b> <input type="checkbox"/> Insufficiente <input checked="" type="checkbox"/> Discreta <input type="checkbox"/> Buona
ACCESSIBILITÀ				
<b>Dotazione parcheggi</b> <input type="checkbox"/> Insufficiente <input type="checkbox"/> Discreta <input checked="" type="checkbox"/> Buona	<b>Dotazione ciclabili</b> <input type="checkbox"/> Insufficiente <input type="checkbox"/> Discreta <input checked="" type="checkbox"/> Buona	<b>Dotazione percorsi pedonali</b> <input type="checkbox"/> Insufficiente <input type="checkbox"/> Discreta <input checked="" type="checkbox"/> Buona	<b>Servizio TPL</b> <input type="checkbox"/> Insufficiente <input type="checkbox"/> Discreta <input checked="" type="checkbox"/> Buona	<b>Superamento barriere</b> <input type="checkbox"/> Insufficiente <input type="checkbox"/> Discreta <input checked="" type="checkbox"/> Buona

Note



**DATI ANAGRAFICI**

Località	Scanzo	Link	AVS02
Indirizzo	via IV Novembre	Nome	Centro sportivo Scanzorosciate
Tipologia di servizio	Impianto sportivo	Valutazione percezione	2 /2
Bacino di utenza	Sovracomunale	Valutazione fruibilità	3 /3
Superficie fondiaria	23170 mq	Valutazione accessibilità	5 /5
Superficie coperta	1740 mq	Valutazione globale	10 /10

**DATI RILEVAZIONE**

<b>PERCEZIONE</b>		<b>FRUIBILITÀ</b>		
<b>Stato di conservazione</b> <input type="checkbox"/> Insufficiente <input type="checkbox"/> Discreta <input checked="" type="checkbox"/> Buona	<b>Qualità del contesto</b> <input type="checkbox"/> Insufficiente <input type="checkbox"/> Discreta <input checked="" type="checkbox"/> Buona	<b>Dotazione di attrezzature</b> <input type="checkbox"/> Insufficiente <input type="checkbox"/> Discreta <input checked="" type="checkbox"/> Buona	<b>Servizi connessi</b> <input type="checkbox"/> Insufficiente <input type="checkbox"/> Discreta <input checked="" type="checkbox"/> Buona	<b>Multifunzionalità</b> <input type="checkbox"/> Insufficiente <input type="checkbox"/> Discreta <input checked="" type="checkbox"/> Buona
<b>ACCESSIBILITÀ</b>				
<b>Dotazione parcheggi</b> <input type="checkbox"/> Insufficiente <input type="checkbox"/> Discreta <input checked="" type="checkbox"/> Buona	<b>Dotazione ciclabili</b> <input type="checkbox"/> Insufficiente <input type="checkbox"/> Discreta <input checked="" type="checkbox"/> Buona	<b>Dotazione percorsi pedonali</b> <input type="checkbox"/> Insufficiente <input type="checkbox"/> Discreta <input checked="" type="checkbox"/> Buona	<b>Servizio TPL</b> <input type="checkbox"/> Insufficiente <input type="checkbox"/> Discreta <input checked="" type="checkbox"/> Buona	<b>Superamento barriere</b> <input type="checkbox"/> Insufficiente <input type="checkbox"/> Discreta <input checked="" type="checkbox"/> Buona

**Note**

Destinazioni d'uso adiacenti: servizi pubblici, residenziale, verde e produttivo

**LOCALIZZAZIONE**



**ESTRATTO IMMAGINE DA RILIEVO**



**DATI ANAGRAFICI**

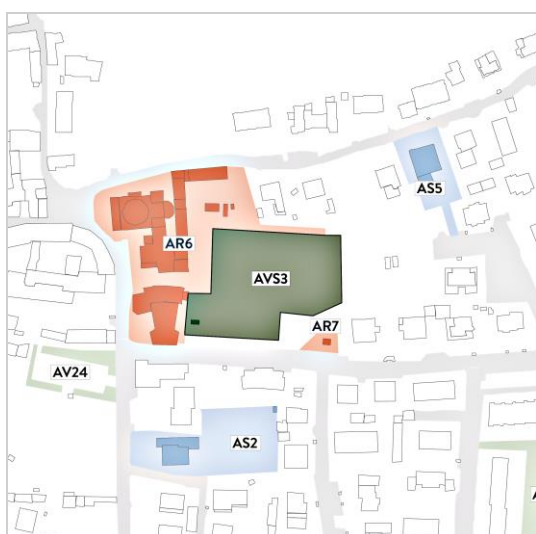
Località	Rosciate	Link	AVS03
Indirizzo	via Montecchio / via Maestri del Lavoro	Nome	Campo sportivo oratorio Rosciate
Tipologia di servizio	Impianto sportivo	Valutazione percezione	2 /2
Bacino di utenza	Di frazione	Valutazione fruibilità	2,5 /3
Superficie fondiaria	5163 mq	Valutazione accessibilità	2 /5
Superficie coperta	50 mq	Valutazione globale	6,5 /10

**DATI RILEVAZIONE**


PERCEZIONE		FRUIBILITÀ		
<b>Stato di conservazione</b> <input type="checkbox"/> Insufficiente <input checked="" type="checkbox"/> Discreta <input type="checkbox"/> Buona	<b>Qualità del contesto</b> <input type="checkbox"/> Insufficiente <input type="checkbox"/> Discreta <input checked="" type="checkbox"/> Buona	<b>Dotazione di attrezzature</b> <input type="checkbox"/> Insufficiente <input type="checkbox"/> Discreta <input checked="" type="checkbox"/> Buona	<b>Servizi connessi</b> <input type="checkbox"/> Insufficiente <input type="checkbox"/> Discreta <input checked="" type="checkbox"/> Buona	<b>Multifunzionalità</b> <input type="checkbox"/> Insufficiente <input checked="" type="checkbox"/> Discreta <input type="checkbox"/> Buona
ACCESSIBILITÀ				
<b>Dotazione parcheggi</b> <input type="checkbox"/> Insufficiente <input checked="" type="checkbox"/> Discreta <input type="checkbox"/> Buona	<b>Dotazione ciclabili</b> <input type="checkbox"/> Insufficiente <input checked="" type="checkbox"/> Discreta <input type="checkbox"/> Buona	<b>Dotazione percorsi pedonali</b> <input type="checkbox"/> Insufficiente <input checked="" type="checkbox"/> Discreta <input type="checkbox"/> Buona	<b>Servizio TPL</b> <input checked="" type="checkbox"/> Insufficiente <input type="checkbox"/> Discreta <input type="checkbox"/> Buona	<b>Superamento barriere</b> <input type="checkbox"/> Insufficiente <input checked="" type="checkbox"/> Discreta <input type="checkbox"/> Buona

Note

**LOCALIZZAZIONE**



**ESTRATTO IMMAGINE DA RILIEVO**



**DATI ANAGRAFICI**

Località	Negrone	Link	AVS04
Indirizzo	via Valbona	Nome	Campo sportivo oratorio Don Cenati
Tipologia di servizio	Impianto sportivo	Valutazione percezione	1,5 /2
Bacino di utenza	Di frazione	Valutazione fruibilità	2,5 /3
Superficie fondiaria	3363 mq	Valutazione accessibilità	3 /5
Superficie coperta	-	Valutazione globale	7 /10

**DATI RILEVAZIONE**

PERCEZIONE		FRUIBILTÀ		
<b>Stato di conservazione</b> <input type="checkbox"/> Insufficiente <input checked="" type="checkbox"/> Discreta <input type="checkbox"/> Buona	<b>Qualità del contesto</b> <input type="checkbox"/> Insufficiente <input type="checkbox"/> Discreta <input checked="" type="checkbox"/> Buona	<b>Dotazione di attrezzature</b> <input type="checkbox"/> Insufficiente <input type="checkbox"/> Discreta <input checked="" type="checkbox"/> Buona	<b>Servizi connessi</b> <input type="checkbox"/> Insufficiente <input type="checkbox"/> Discreta <input checked="" type="checkbox"/> Buona	<b>Multifunzionalità</b> <input type="checkbox"/> Insufficiente <input checked="" type="checkbox"/> Discreta <input type="checkbox"/> Buona
ACCESSIBILITÀ				
<b>Dotazione parcheggi</b> <input type="checkbox"/> Insufficiente <input type="checkbox"/> Discreta <input checked="" type="checkbox"/> Buona	<b>Dotazione ciclabili</b> <input type="checkbox"/> Insufficiente <input checked="" type="checkbox"/> Discreta <input type="checkbox"/> Buona	<b>Dotazione percorsi pedonali</b> <input type="checkbox"/> Insufficiente <input checked="" type="checkbox"/> Discreta <input type="checkbox"/> Buona	<b>Servizio TPL</b> <input checked="" type="checkbox"/> Insufficiente <input type="checkbox"/> Discreta <input type="checkbox"/> Buona	<b>Superamento barriere</b> <input type="checkbox"/> Insufficiente <input type="checkbox"/> Discreta <input checked="" type="checkbox"/> Buona

Note

**LOCALIZZAZIONE**



**ESTRATTO IMMAGINE DA RILIEVO**



**DATI ANAGRAFICI**

Località	Negrone	Link	AVS05
Indirizzo	via G. Ambrosoli	Nome	Palazzetto dello sport
Tipologia di servizio	Impianto sportivo	Valutazione percezione	2 /2
Bacino di utenza	Sovracomunale	Valutazione fruibilità	3 /3
Superficie fondiaria	4417 mq	Valutazione accessibilità	4 /5
Superficie coperta	1037 mq	Valutazione globale	9 /10

**DATI RILEVAZIONE**

<b>PERCEZIONE</b>		<b>FRUIBILITÀ</b>		
<b>Stato di conservazione</b> <input type="checkbox"/> Insufficiente <input type="checkbox"/> Discreta <input checked="" type="checkbox"/> Buona	<b>Qualità del contesto</b> <input type="checkbox"/> Insufficiente <input type="checkbox"/> Discreta <input checked="" type="checkbox"/> Buona	<b>Dotazione di attrezzature</b> <input type="checkbox"/> Insufficiente <input type="checkbox"/> Discreta <input checked="" type="checkbox"/> Buona	<b>Servizi connessi</b> <input type="checkbox"/> Insufficiente <input type="checkbox"/> Discreta <input checked="" type="checkbox"/> Buona	<b>Multifunzionalità</b> <input type="checkbox"/> Insufficiente <input type="checkbox"/> Discreta <input checked="" type="checkbox"/> Buona
<b>ACCESSIBILITÀ</b>				
<b>Dotazione parcheggi</b> <input type="checkbox"/> Insufficiente <input type="checkbox"/> Discreta <input checked="" type="checkbox"/> Buona	<b>Dotazione ciclabili</b> <input type="checkbox"/> Insufficiente <input type="checkbox"/> Discreta <input checked="" type="checkbox"/> Buona	<b>Dotazione percorsi pedonali</b> <input type="checkbox"/> Insufficiente <input type="checkbox"/> Discreta <input checked="" type="checkbox"/> Buona	<b>Servizio TPL</b> <input type="checkbox"/> Insufficiente <input type="checkbox"/> Discreta <input checked="" type="checkbox"/> Buona	<b>Superamento barriere</b> <input type="checkbox"/> Insufficiente <input type="checkbox"/> Discreta <input checked="" type="checkbox"/> Buona

**Note**

Destinazioni d'uso adiacenti: residenziale e commerciale

**LOCALIZZAZIONE**



**ESTRATTO IMMAGINE DA RILIEVO**



**DATI ANAGRAFICI**

Località	Negrone	Link	AVS06
Indirizzo	via Don B. Sonzogni	Nome	Palestra Negrone
Tipologia di servizio	Impianto sportivo	Valutazione percezione	1 /2
Bacino di utenza	Di frazione	Valutazione fruibilità	2,5 /3
Superficie fondiaria	1165 mq	Valutazione accessibilità	4 /5
Superficie coperta	349 mq	Valutazione globale	7,5 /10

**DATI RILEVAZIONE**

**PERCEZIONE**

<p><b>Stato di conservazione</b></p> <p><input type="checkbox"/> Insufficiente</p> <p><input checked="" type="checkbox"/> Discreta</p> <p><input type="checkbox"/> Buona</p>	<p><b>Qualità del contesto</b></p> <p><input type="checkbox"/> Insufficiente</p> <p><input checked="" type="checkbox"/> Discreta</p> <p><input type="checkbox"/> Buona</p>	<p><b>Dotazione di attrezzature</b></p> <p><input type="checkbox"/> Insufficiente</p> <p><input checked="" type="checkbox"/> Discreta</p> <p><input type="checkbox"/> Buona</p>	<p><b>Servizi connessi</b></p> <p><input type="checkbox"/> Insufficiente</p> <p><input type="checkbox"/> Discreta</p> <p><input checked="" type="checkbox"/> Buona</p>	<p><b>Multifunzionalità</b></p> <p><input type="checkbox"/> Insufficiente</p> <p><input type="checkbox"/> Discreta</p> <p><input checked="" type="checkbox"/> Buona</p>
------------------------------------------------------------------------------------------------------------------------------------------------------------------------------	----------------------------------------------------------------------------------------------------------------------------------------------------------------------------	---------------------------------------------------------------------------------------------------------------------------------------------------------------------------------	------------------------------------------------------------------------------------------------------------------------------------------------------------------------	-------------------------------------------------------------------------------------------------------------------------------------------------------------------------

**FRUIBILITÀ**

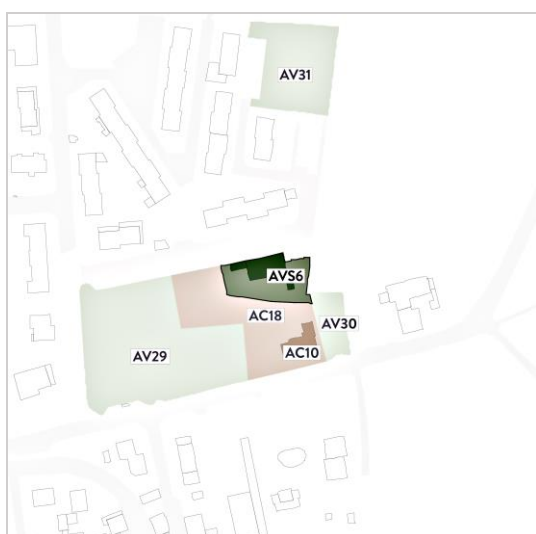
**ACCESSIBILITÀ**

<p><b>Dotazione parcheggi</b></p> <p><input type="checkbox"/> Insufficiente</p> <p><input type="checkbox"/> Discreta</p> <p><input checked="" type="checkbox"/> Buona</p>	<p><b>Dotazione ciclabili</b></p> <p><input type="checkbox"/> Insufficiente</p> <p><input checked="" type="checkbox"/> Discreta</p> <p><input type="checkbox"/> Buona</p>	<p><b>Dotazione percorsi pedonali</b></p> <p><input type="checkbox"/> Insufficiente</p> <p><input checked="" type="checkbox"/> Discreta</p> <p><input type="checkbox"/> Buona</p>	<p><b>Servizio TPL</b></p> <p><input type="checkbox"/> Insufficiente</p> <p><input type="checkbox"/> Discreta</p> <p><input checked="" type="checkbox"/> Buona</p>	<p><b>Superamento barriere</b></p> <p><input type="checkbox"/> Insufficiente</p> <p><input type="checkbox"/> Discreta</p> <p><input checked="" type="checkbox"/> Buona</p>
---------------------------------------------------------------------------------------------------------------------------------------------------------------------------	---------------------------------------------------------------------------------------------------------------------------------------------------------------------------	-----------------------------------------------------------------------------------------------------------------------------------------------------------------------------------	--------------------------------------------------------------------------------------------------------------------------------------------------------------------	----------------------------------------------------------------------------------------------------------------------------------------------------------------------------

**Note**

Destinazioni d'uso adiacenti: residenziale

**LOCALIZZAZIONE**



**ESTRATTO IMMAGINE DA RILIEVO**



**DATI ANAGRAFICI**

Località	Tribulina	Link	AVS07
Indirizzo	via Monte Misma	Nome	Cento sportivo Tribulina
Tipologia di servizio	Impianto sportivo	Valutazione percezione	1,5 /2
Bacino di utenza	Di frazione	Valutazione fruibilità	2,5 /3
Superficie fondiaria	15768 mq	Valutazione accessibilità	3,5 /5
Superficie coperta	626 mq	Valutazione globale	7,5 /10

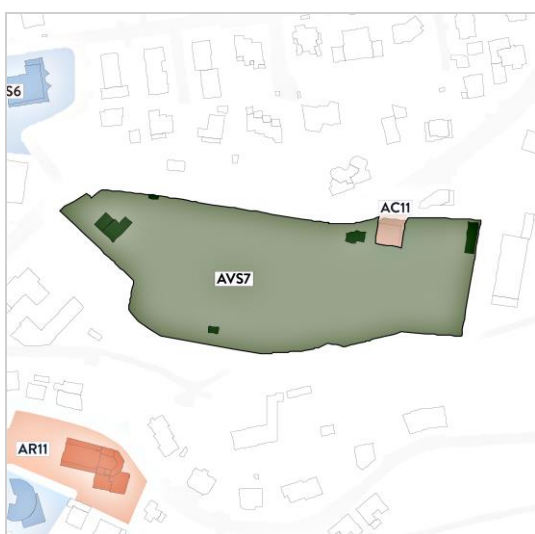
**DATI RILEVAZIONE**

<b>PERCEZIONE</b>		<b>FRUIBILITÀ</b>		
<b>Stato di conservazione</b> <input type="checkbox"/> Insufficiente <input checked="" type="checkbox"/> Discreta <input type="checkbox"/> Buona	<b>Qualità del contesto</b> <input type="checkbox"/> Insufficiente <input type="checkbox"/> Discreta <input checked="" type="checkbox"/> Buona	<b>Dotazione di attrezzature</b> <input type="checkbox"/> Insufficiente <input type="checkbox"/> Discreta <input checked="" type="checkbox"/> Buona	<b>Servizi connessi</b> <input type="checkbox"/> Insufficiente <input type="checkbox"/> Discreta <input checked="" type="checkbox"/> Buona	<b>Multifunzionalità</b> <input type="checkbox"/> Insufficiente <input checked="" type="checkbox"/> Discreta <input type="checkbox"/> Buona
<b>ACCESSIBILITÀ</b>				
<b>Dotazione parcheggi</b> <input type="checkbox"/> Insufficiente <input type="checkbox"/> Discreta <input checked="" type="checkbox"/> Buona	<b>Dotazione ciclabili</b> <input type="checkbox"/> Insufficiente <input checked="" type="checkbox"/> Discreta <input type="checkbox"/> Buona	<b>Dotazione percorsi pedonali</b> <input type="checkbox"/> Insufficiente <input type="checkbox"/> Discreta <input checked="" type="checkbox"/> Buona	<b>Servizio TPL</b> <input type="checkbox"/> Insufficiente <input type="checkbox"/> Discreta <input checked="" type="checkbox"/> Buona	<b>Superamento barriere</b> <input checked="" type="checkbox"/> Insufficiente <input type="checkbox"/> Discreta <input type="checkbox"/> Buona


**Note**

Destinazioni d'uso adiacenti: residenziale, commerciale e produttivo

**LOCALIZZAZIONE**



**ESTRATTO IMMAGINE DA RILIEVO**



**DATI ANAGRAFICI**

Località	Scanzo	Link	AVS08
Indirizzo	piazza Unità d'Italia	Nome	Beach Volley Scanzorosciate
Tipologia di servizio	Impianto sportivo	Valutazione percezione	2 /2
Bacino di utenza	Sovracomunale	Valutazione fruibilità	2 /3
Superficie fondiaria	2633 mq	Valutazione accessibilità	5 /5
Superficie coperta	321 mq	Valutazione globale	9 /10

**DATI RILEVAZIONE**

<b>PERCEZIONE</b>		<b>FRUIBILITÀ</b>		
<b>Stato di conservazione</b> <input type="checkbox"/> Insufficiente <input type="checkbox"/> Discreta <input checked="" type="checkbox"/> Buona	<b>Qualità del contesto</b> <input type="checkbox"/> Insufficiente <input type="checkbox"/> Discreta <input checked="" type="checkbox"/> Buona	<b>Dotazione di attrezzature</b> <input type="checkbox"/> Insufficiente <input type="checkbox"/> Discreta <input checked="" type="checkbox"/> Buona	<b>Servizi connessi</b> <input type="checkbox"/> Insufficiente <input type="checkbox"/> Discreta <input checked="" type="checkbox"/> Buona	<b>Multifunzionalità</b> <input checked="" type="checkbox"/> Insufficiente <input type="checkbox"/> Discreta <input type="checkbox"/> Buona
<b>ACCESSIBILITÀ</b>				
<b>Dotazione parcheggi</b> <input type="checkbox"/> Insufficiente <input type="checkbox"/> Discreta <input checked="" type="checkbox"/> Buona	<b>Dotazione ciclabili</b> <input type="checkbox"/> Insufficiente <input type="checkbox"/> Discreta <input checked="" type="checkbox"/> Buona	<b>Dotazione percorsi pedonali</b> <input type="checkbox"/> Insufficiente <input type="checkbox"/> Discreta <input checked="" type="checkbox"/> Buona	<b>Servizio TPL</b> <input type="checkbox"/> Insufficiente <input type="checkbox"/> Discreta <input checked="" type="checkbox"/> Buona	<b>Superamento barriere</b> <input type="checkbox"/> Insufficiente <input type="checkbox"/> Discreta <input checked="" type="checkbox"/> Buona

Note





**DATI ANAGRAFICI**

Località	Scanzo	Link	AVS09
Indirizzo	via G. Carducci	Nome	Area fitness
Tipologia di servizio	Area verde pubblica con area attrezzata p	Valutazione percezione	2 /2
Bacino di utenza	Comunale	Valutazione fruibilità	2,5 /3
Superficie fondiaria	265 mq	Valutazione accessibilità	4,5 /5
Superficie coperta	-	Valutazione globale	9 /10

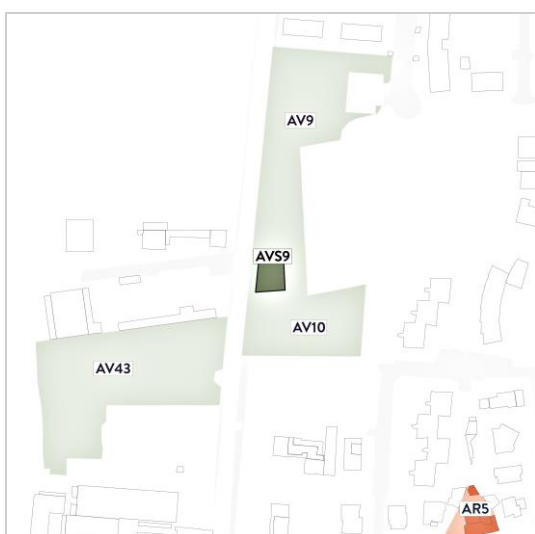
**DATI RILEVAZIONE**

PERCEZIONE		FRUIBILITÀ		
<b>Stato di conservazione</b> <input type="checkbox"/> Insufficiente <input type="checkbox"/> Discreta <input checked="" type="checkbox"/> Buona	<b>Qualità del contesto</b> <input type="checkbox"/> Insufficiente <input type="checkbox"/> Discreta <input checked="" type="checkbox"/> Buona	<b>Dotazione di attrezzature</b> <input type="checkbox"/> Insufficiente <input type="checkbox"/> Discreta <input checked="" type="checkbox"/> Buona	<b>Servizi connessi</b> <input type="checkbox"/> Insufficiente <input type="checkbox"/> Discreta <input checked="" type="checkbox"/> Buona	<b>Multifunzionalità</b> <input type="checkbox"/> Insufficiente <input checked="" type="checkbox"/> Discreta <input type="checkbox"/> Buona
ACCESSIBILITÀ				
<b>Dotazione parcheggi</b> <input type="checkbox"/> Insufficiente <input type="checkbox"/> Discreta <input checked="" type="checkbox"/> Buona	<b>Dotazione ciclabili</b> <input type="checkbox"/> Insufficiente <input checked="" type="checkbox"/> Discreta <input type="checkbox"/> Buona	<b>Dotazione percorsi pedonali</b> <input type="checkbox"/> Insufficiente <input type="checkbox"/> Discreta <input checked="" type="checkbox"/> Buona	<b>Servizio TPL</b> <input type="checkbox"/> Insufficiente <input type="checkbox"/> Discreta <input checked="" type="checkbox"/> Buona	<b>Superamento barriere</b> <input type="checkbox"/> Insufficiente <input type="checkbox"/> Discreta <input checked="" type="checkbox"/> Buona


**Note**

area di trasformazione, verde naturale

**LOCALIZZAZIONE**



**ESTRATTO IMMAGINE DA RILIEVO**



### DATI ANAGRAFICI

Località	Scanzo	Link	AVS10
Indirizzo	via P. Piccinelli	Nome	Area verde per struttura sportiva
Tipologia di servizio	Impianto sportivo	Valutazione percezione	2 /2
Bacino di utenza	Sovracomunale	Valutazione fruibilità	2 /3
Superficie fondiaria	2406 mq	Valutazione accessibilità	4 /5
Superficie coperta	282 mq	Valutazione globale	8 /10

### DATI RILEVAZIONE

#### PERCEZIONE

##### Stato di conservazione

- Insufficiente  
 Discreta  
 Buona

##### Qualità del contesto

- Insufficiente  
 Discreta  
 Buona

#### FRUIBILITÀ

##### Dotazione di attrezzature

- Insufficiente  
 Discreta  
 Buona

##### Servizi connessi

- Insufficiente  
 Discreta  
 Buona

##### Multifunzionalità

- Insufficiente  
 Discreta  
 Buona

#### ACCESSIBILITÀ

##### Dotazione parcheggi

- Insufficiente  
 Discreta  
 Buona

##### Dotazione ciclabili

- Insufficiente  
 Discreta  
 Buona

##### Dotazione percorsi pedonali

- Insufficiente  
 Discreta  
 Buona

##### Servizio TPL

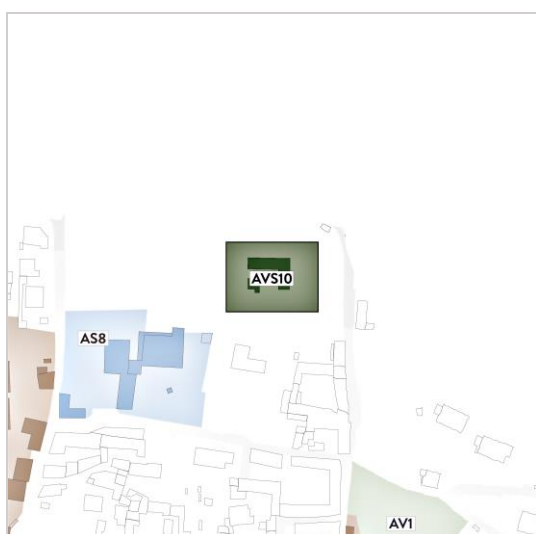
- Insufficiente  
 Discreta  
 Buona

##### Superamento barriere

- Insufficiente  
 Discreta  
 Buona

Note

#### LOCALIZZAZIONE



#### ESTRATTO IMMAGINE DA RILIEVO

