

REGIONE LOMBARDIA  
PROVINCIA DI BERGAMO



# COMUNE DI SCANZOROSCIATE

Variante generale al PGT  
L.R. 11 marzo 2005 n.12 e s.m.i.

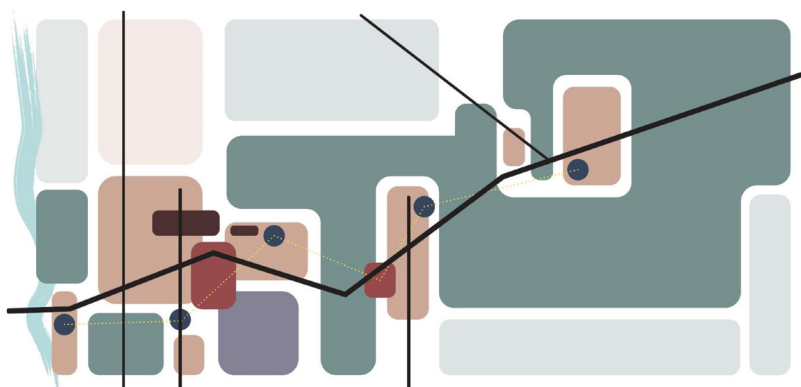


Tavola numero

## PIANO DEI SERVIZI SCHEDE DELLE AREE E ATTREZZATURE PER SERVIZI PUBBLICI

Scala

Data

Ottobre 2023

Delibera adozione

Delibera approvazione

Note

VICESINDACO (FACENTE FUNZIONE DA SINDACO)

Paolo Colonna

ASSESSORE ALL'URBANISTICA

Paolo Colonna

RESPONSABILE DEL SETTORE GESTIONE  
DEL TERRITORIO

Fabrizio Scarpellini

# PGT 3.0



MANZONI ARCHITETTI

GIORGIO MANZONI MARIO MANZONI [www.manzoniarchitetti.com](http://www.manzoniarchitetti.com)

Mario Manzoni

Giorgio Manzoni

Valentina Cassader

Claudia Guerini

Davide Carrera

con

## PIANO zero p r o g e t t i

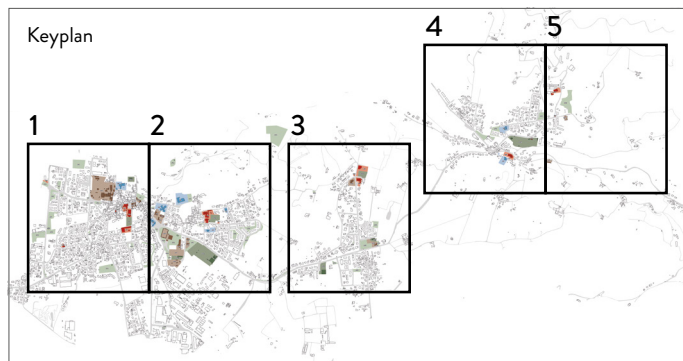
Alessandro Martinelli

Francesco Botticini

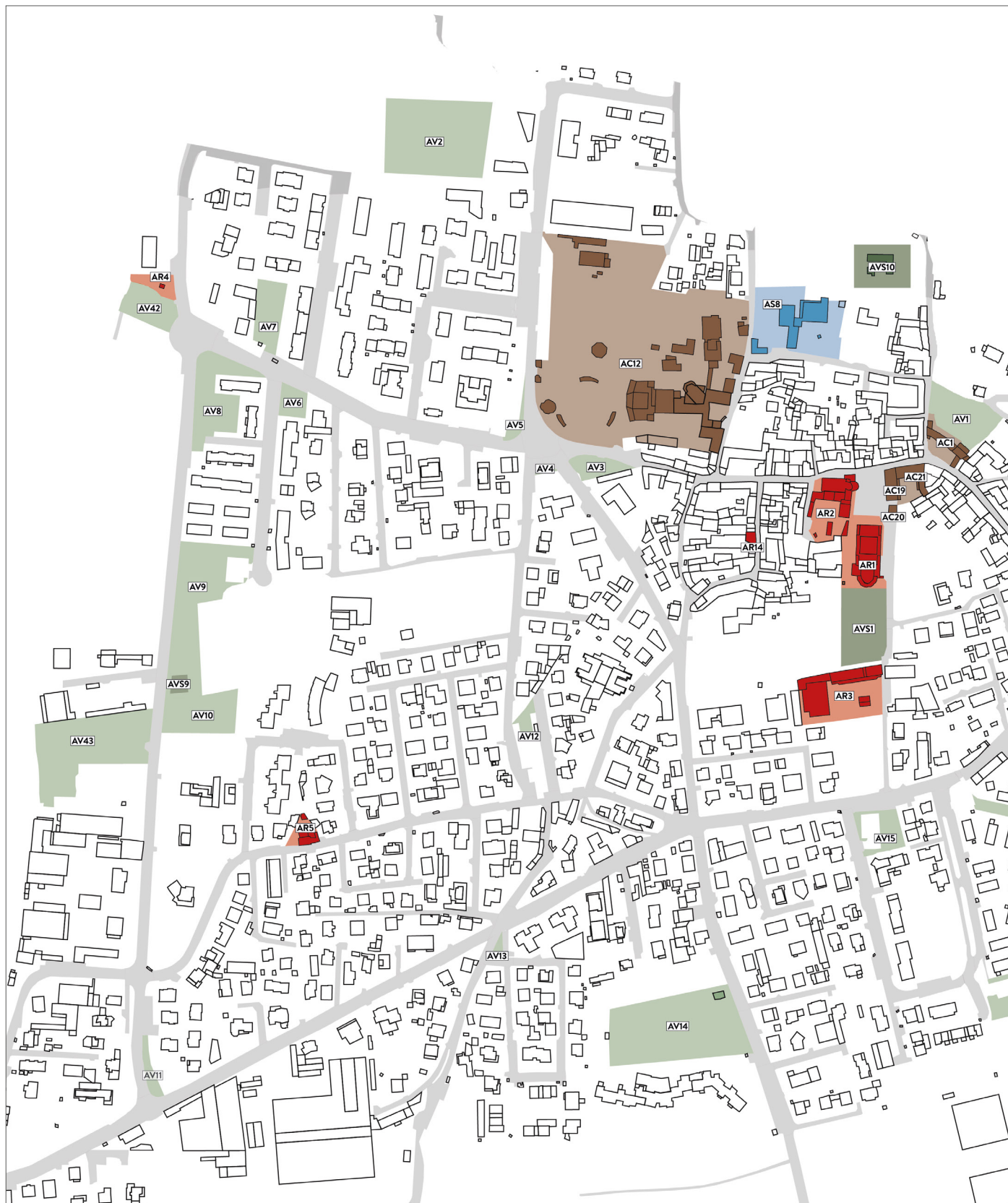
# MAPPA DI INQUADRAMENTO GENERALE

## LEGENDA

- Attrezzature collettive
- Attrezzature religiose
- Attrezzature scolastiche
- Aree e attrezzature sportive
- Spazi aperti e aree verdi



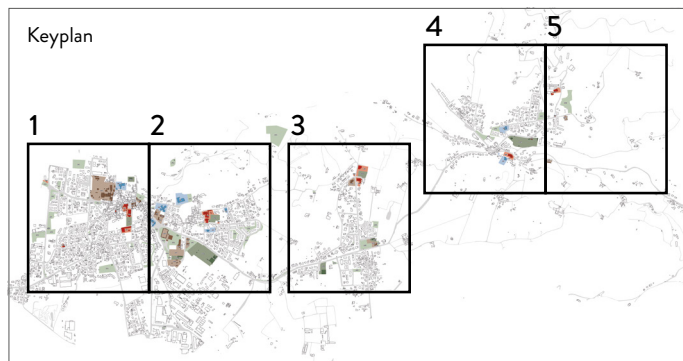
## 1 - Scanzo



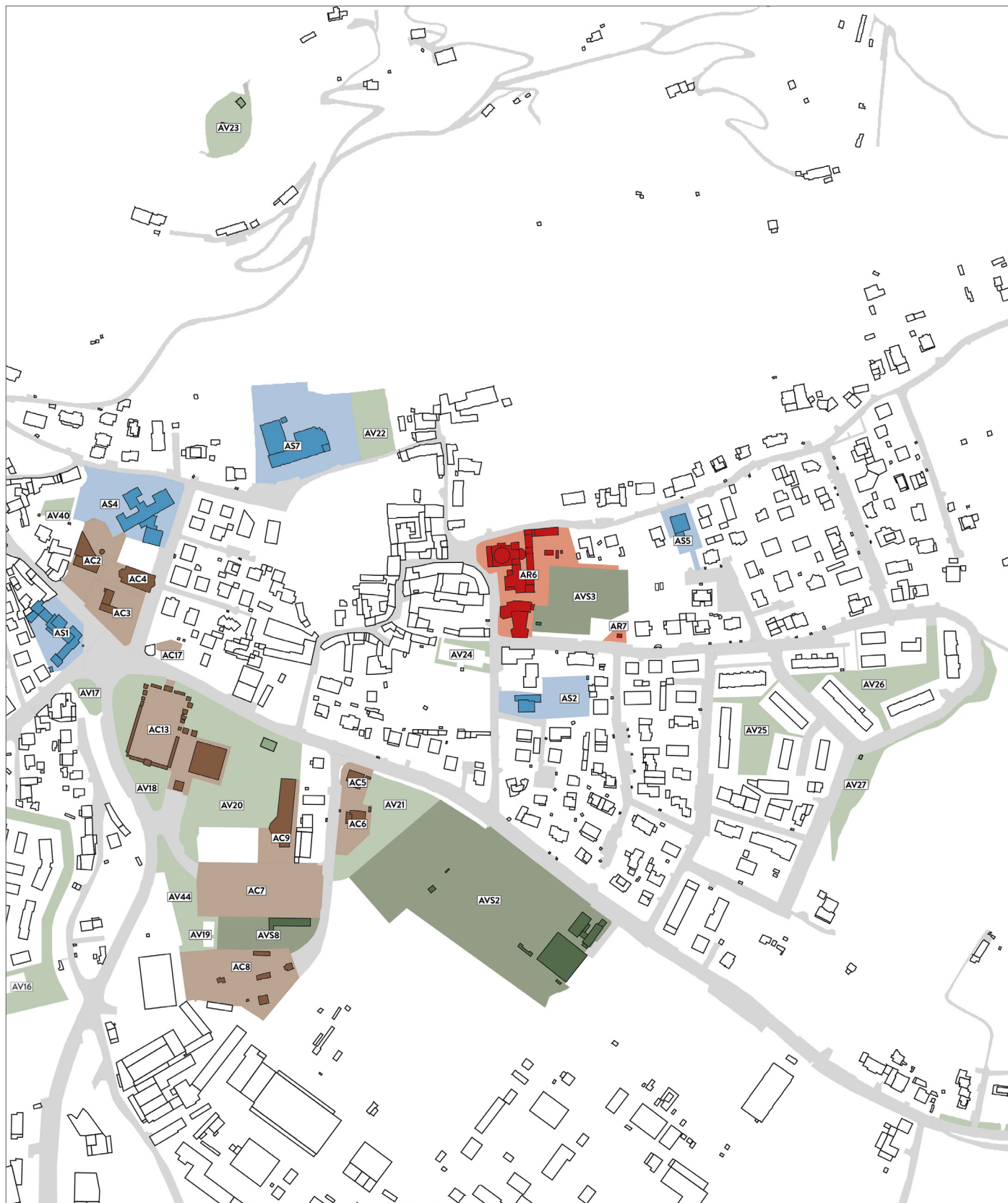
# MAPPA DI INQUADRAMENTO GENERALE

## LEGENDA

- Attrezzature collettive
- Attrezzature religiose
- Attrezzature scolastiche
- Aree e attrezzature sportive
- Spazi aperti e aree verdi



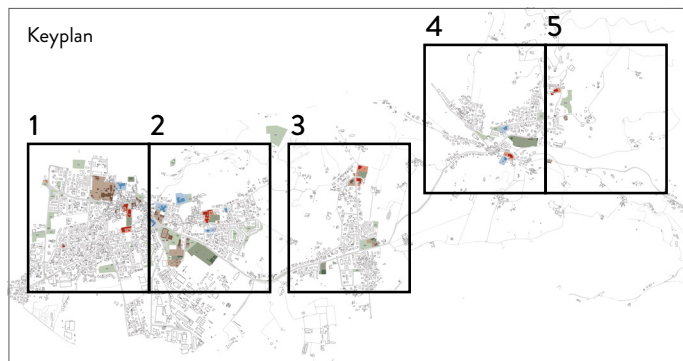
## 2 - Scanzo e Rosciate



# MAPPA DI INQUADRAMENTO GENERALE

## LEGENDA

- Attrezzature collettive
- Attrezzature religiose
- Attrezzature scolastiche
- Aree e attrezzature sportive
- Spazi aperti e aree verdi



## 3 - Negrone



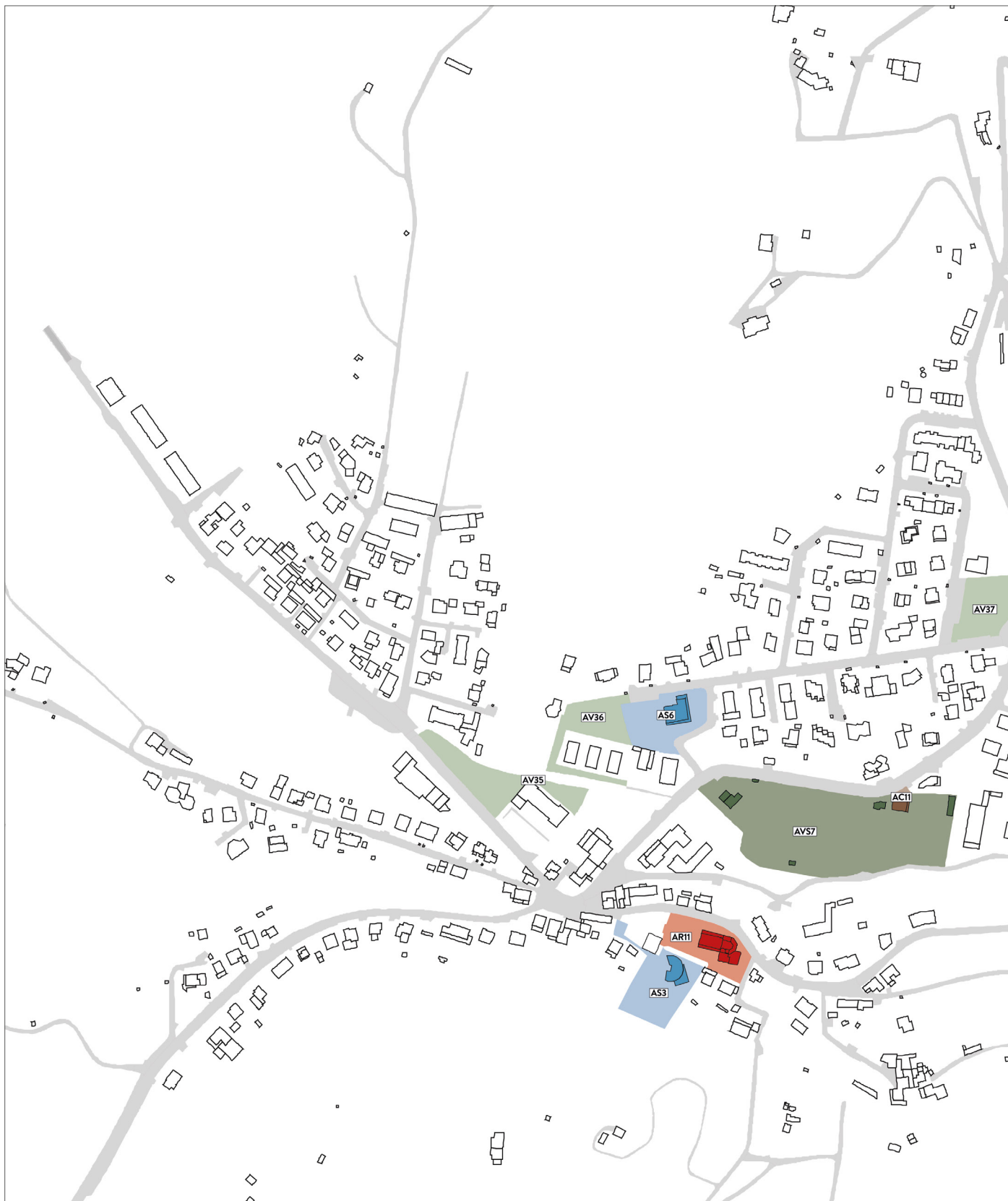
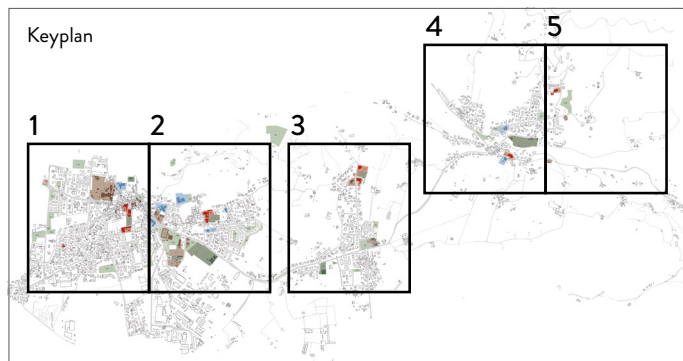
# MAPPA DI INQUADRAMENTO GENERALE

## LEGENDA

- Attrezzature collettive
- Attrezzature religiose
- Attrezzature scolastiche
- Aree e attrezzature sportive
- Spazi aperti e aree verdi



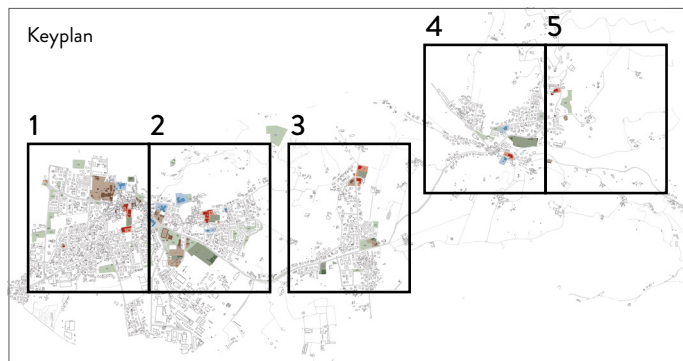
## 4 - Tribulina



# MAPPA DI INQUADRAMENTO GENERALE

## LEGENDA

- Attrezzature collettive
- Attrezzature religiose
- Attrezzature scolastiche
- Aree e attrezzature sportive
- Spazi aperti e aree verdi



## 5 - Gavarno Vescovado e Tribulina



**DATI ANAGRAFICI**

Località	Scanzo	Link	AC01
Indirizzo	via F. M. Colleoni	Nome	Centro polivalente
Tipologia di servizio	Attività comunitarie e associative	Valutazione percezione	2 /2
Bacino di utenza	Comunale	Valutazione fruibilità	2 /3
Superficie fondiaria	1029 mq	Valutazione accessibilità	3,5 /5
Superficie coperta	464 mq	Valutazione globale	7,5 /10

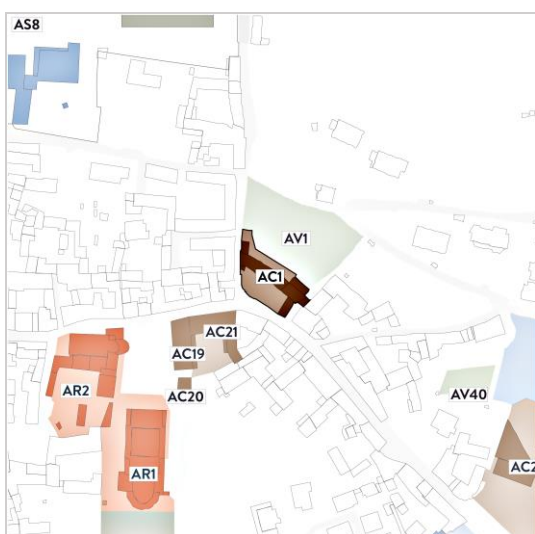
**DATI RILEVAZIONE**

<b>PERCEZIONE</b>		<b>FRUIBILTÀ</b>		
<b>Stato di conservazione</b> <input type="checkbox"/> Insufficiente <input type="checkbox"/> Discreta <input checked="" type="checkbox"/> Buona	<b>Qualità del contesto</b> <input type="checkbox"/> Insufficiente <input type="checkbox"/> Discreta <input checked="" type="checkbox"/> Buona	<b>Dotazione di attrezzature</b> <input type="checkbox"/> Insufficiente <input checked="" type="checkbox"/> Discreta <input type="checkbox"/> Buona	<b>Servizi connessi</b> <input type="checkbox"/> Insufficiente <input checked="" type="checkbox"/> Discreta <input type="checkbox"/> Buona	<b>Multifunzionalità</b> <input type="checkbox"/> Insufficiente <input type="checkbox"/> Discreta <input checked="" type="checkbox"/> Buona
<b>ACCESSIBILITÀ</b>				
<b>Dotazione parcheggi</b> <input type="checkbox"/> Insufficiente <input type="checkbox"/> Discreta <input checked="" type="checkbox"/> Buona	<b>Dotazione ciclabili</b> <input type="checkbox"/> Insufficiente <input checked="" type="checkbox"/> Discreta <input type="checkbox"/> Buona	<b>Dotazione percorsi pedonali</b> <input type="checkbox"/> Insufficiente <input type="checkbox"/> Discreta <input checked="" type="checkbox"/> Buona	<b>Servizio TPL</b> <input type="checkbox"/> Insufficiente <input type="checkbox"/> Discreta <input checked="" type="checkbox"/> Buona	<b>Superamento barriere</b> <input checked="" type="checkbox"/> Insufficiente <input type="checkbox"/> Discreta <input type="checkbox"/> Buona

**Note**

Destinazioni d'uso adiacenti: commerciale e residenziale

**LOCALIZZAZIONE**



**ESTRATTO IMMAGINE DA RILIEVO**



**DATI ANAGRAFICI**

Località	Scanzo	Link	AC02
Indirizzo	via F. M. Colleoni	Nome	Municipio
Tipologia di servizio	Amministrazione	Valutazione percezione	2 /2
Bacino di utenza	Comunale	Valutazione fruibilità	3 /3
Superficie fondiaria	2404 mq	Valutazione accessibilità	4 /5
Superficie coperta	540 mq	Valutazione globale	9 /10

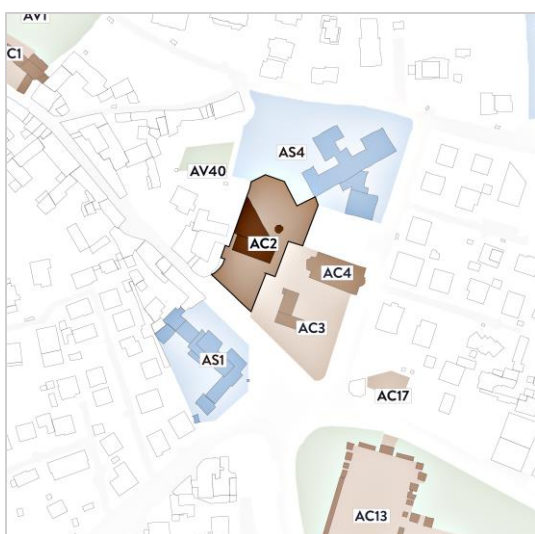
**DATI RILEVAZIONE**

PERCEZIONE		FRUIBILITÀ		
<b>Stato di conservazione</b> <input type="checkbox"/> Insufficiente <input type="checkbox"/> Discreta <input checked="" type="checkbox"/> Buona	<b>Qualità del contesto</b> <input type="checkbox"/> Insufficiente <input type="checkbox"/> Discreta <input checked="" type="checkbox"/> Buona	<b>Dotazione di attrezzature</b> <input type="checkbox"/> Insufficiente <input type="checkbox"/> Discreta <input checked="" type="checkbox"/> Buona	<b>Servizi connessi</b> <input type="checkbox"/> Insufficiente <input type="checkbox"/> Discreta <input checked="" type="checkbox"/> Buona	<b>Multifunzionalità</b> <input type="checkbox"/> Insufficiente <input type="checkbox"/> Discreta <input checked="" type="checkbox"/> Buona
ACCESSIBILITÀ				
<b>Dotazione parcheggi</b> <input type="checkbox"/> Insufficiente <input checked="" type="checkbox"/> Discreta <input type="checkbox"/> Buona	<b>Dotazione ciclabili</b> <input type="checkbox"/> Insufficiente <input checked="" type="checkbox"/> Discreta <input type="checkbox"/> Buona	<b>Dotazione percorsi pedonali</b> <input type="checkbox"/> Insufficiente <input type="checkbox"/> Discreta <input checked="" type="checkbox"/> Buona	<b>Servizio TPL</b> <input type="checkbox"/> Insufficiente <input type="checkbox"/> Discreta <input checked="" type="checkbox"/> Buona	<b>Superamento barriere</b> <input type="checkbox"/> Insufficiente <input type="checkbox"/> Discreta <input checked="" type="checkbox"/> Buona

**Note**

Destinazioni d'uso adiacenti: servizi pubblici, verde e commerciale

**LOCALIZZAZIONE**



**ESTRATTO IMMAGINE DA RILIEVO**





**DATI ANAGRAFICI**

Località	Scanzo	Link	AC03
Indirizzo	via F. M. Colleoni	Nome	Poliambulatorio
Tipologia di servizio	Sanità / assistenza / previdenza	Valutazione percezione	1,5 /2
Bacino di utenza	Comunale	Valutazione fruibilità	3 /3
Superficie fondiaria	2129 mq	Valutazione accessibilità	4,5 /5
Superficie coperta	250 mq	Valutazione globale	9 /10

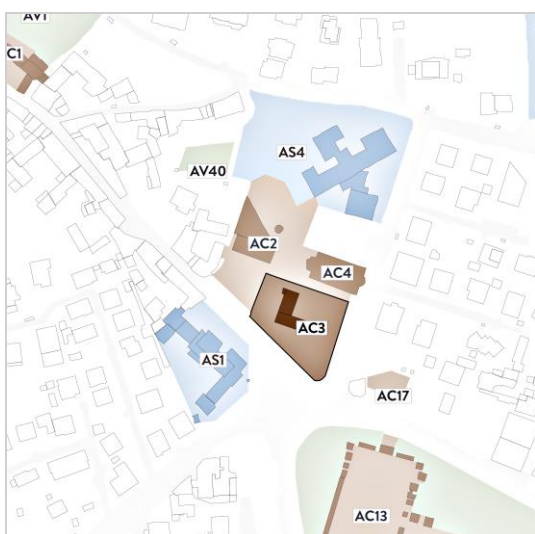
**DATI RILEVAZIONE**

PERCEZIONE		FRUIBILITÀ		
<b>Stato di conservazione</b> <input type="checkbox"/> Insufficiente <input checked="" type="checkbox"/> Discreta <input type="checkbox"/> Buona	<b>Qualità del contesto</b> <input type="checkbox"/> Insufficiente <input type="checkbox"/> Discreta <input checked="" type="checkbox"/> Buona	<b>Dotazione di attrezzature</b> <input type="checkbox"/> Insufficiente <input type="checkbox"/> Discreta <input checked="" type="checkbox"/> Buona	<b>Servizi connessi</b> <input type="checkbox"/> Insufficiente <input type="checkbox"/> Discreta <input checked="" type="checkbox"/> Buona	<b>Multifunzionalità</b> <input type="checkbox"/> Insufficiente <input type="checkbox"/> Discreta <input checked="" type="checkbox"/> Buona
ACCESSIBILITÀ				
<b>Dotazione parcheggi</b> <input type="checkbox"/> Insufficiente <input type="checkbox"/> Discreta <input checked="" type="checkbox"/> Buona	<b>Dotazione ciclabili</b> <input type="checkbox"/> Insufficiente <input checked="" type="checkbox"/> Discreta <input type="checkbox"/> Buona	<b>Dotazione percorsi pedonali</b> <input type="checkbox"/> Insufficiente <input type="checkbox"/> Discreta <input checked="" type="checkbox"/> Buona	<b>Servizio TPL</b> <input type="checkbox"/> Insufficiente <input type="checkbox"/> Discreta <input checked="" type="checkbox"/> Buona	<b>Superamento barriere</b> <input type="checkbox"/> Insufficiente <input type="checkbox"/> Discreta <input checked="" type="checkbox"/> Buona

**Note**

Destinazioni d'uso adiacenti: servizi pubblici e residenziale

**LOCALIZZAZIONE**



**ESTRATTO IMMAGINE DA RILIEVO**



**DATI ANAGRAFICI**

Località	Scanzo	Link	AC04
Indirizzo	via Cavalieri di Vittorio Veneto	Nome	Biblioteca E. Morante
Tipologia di servizio	Educazione / istruzione / cultura	Valutazione percezione	1,5 /2
Bacino di utenza	Comunale	Valutazione fruibilità	3 /3
Superficie fondiaria	981 mq	Valutazione accessibilità	5 /5
Superficie coperta	526 mq	Valutazione globale	9,5 /10

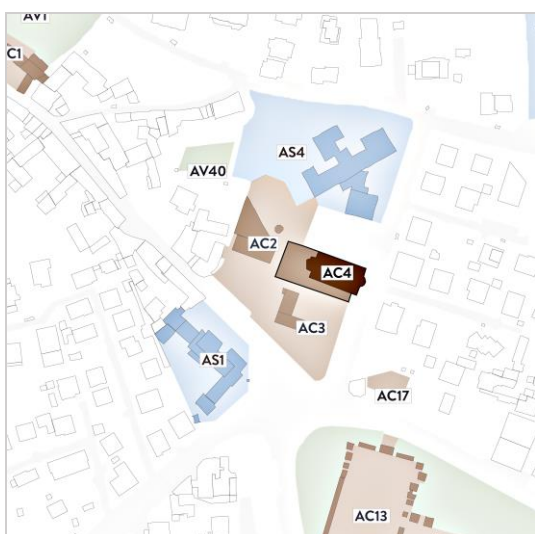
**DATI RILEVAZIONE**

<b>PERCEZIONE</b>		<b>FRUIBILITÀ</b>		
<b>Stato di conservazione</b> <input type="checkbox"/> Insufficiente <input type="checkbox"/> Discreta <input checked="" type="checkbox"/> Buona	<b>Qualità del contesto</b> <input type="checkbox"/> Insufficiente <input checked="" type="checkbox"/> Discreta <input type="checkbox"/> Buona	<b>Dotazione di attrezzature</b> <input type="checkbox"/> Insufficiente <input type="checkbox"/> Discreta <input checked="" type="checkbox"/> Buona	<b>Servizi connessi</b> <input type="checkbox"/> Insufficiente <input type="checkbox"/> Discreta <input checked="" type="checkbox"/> Buona	<b>Multifunzionalità</b> <input type="checkbox"/> Insufficiente <input type="checkbox"/> Discreta <input checked="" type="checkbox"/> Buona
<b>ACCESSIBILITÀ</b>				
<b>Dotazione parcheggi</b> <input type="checkbox"/> Insufficiente <input type="checkbox"/> Discreta <input checked="" type="checkbox"/> Buona	<b>Dotazione ciclabili</b> <input type="checkbox"/> Insufficiente <input type="checkbox"/> Discreta <input checked="" type="checkbox"/> Buona	<b>Dotazione percorsi pedonali</b> <input type="checkbox"/> Insufficiente <input type="checkbox"/> Discreta <input checked="" type="checkbox"/> Buona	<b>Servizio TPL</b> <input type="checkbox"/> Insufficiente <input type="checkbox"/> Discreta <input checked="" type="checkbox"/> Buona	<b>Superamento barriere</b> <input type="checkbox"/> Insufficiente <input type="checkbox"/> Discreta <input checked="" type="checkbox"/> Buona

**Note**

Destinazioni d'uso adiacenti: servizi pubblici, residenziale e commerciale

**LOCALIZZAZIONE**



**ESTRATTO IMMAGINE DA RILIEVO**



**DATI ANAGRAFICI**

Località	Scanzo	Link	AC05
Indirizzo	via Don G. Pezzotta	Nome	Ufficio postale
Tipologia di servizio	Ufficio pubblico	Valutazione percezione	2 /2
Bacino di utenza	Comunale	Valutazione fruibilità	1 /3
Superficie fondiaria	882 mq	Valutazione accessibilità	4 /5
Superficie coperta	219 mq	Valutazione globale	7 /10

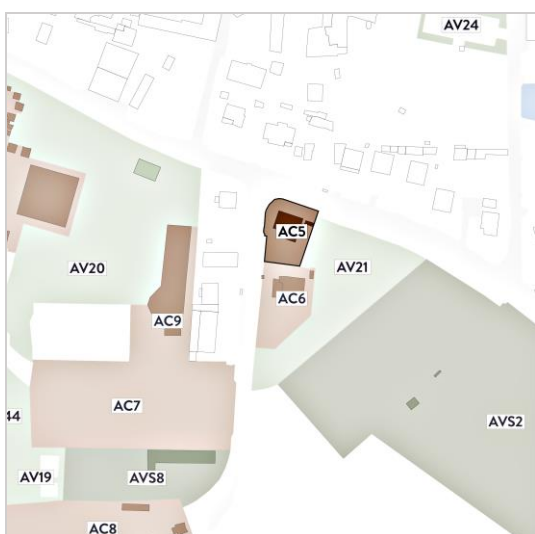
**DATI RILEVAZIONE**

PERCEZIONE		FRUIBILITÀ		
<b>Stato di conservazione</b> <input type="checkbox"/> Insufficiente <input type="checkbox"/> Discreta <input checked="" type="checkbox"/> Buona	<b>Qualità del contesto</b> <input type="checkbox"/> Insufficiente <input type="checkbox"/> Discreta <input checked="" type="checkbox"/> Buona	<b>Dotazione di attrezzature</b> <input type="checkbox"/> Insufficiente <input checked="" type="checkbox"/> Discreta <input type="checkbox"/> Buona	<b>Servizi connessi</b> <input checked="" type="checkbox"/> Insufficiente <input type="checkbox"/> Discreta <input type="checkbox"/> Buona	<b>Multifunzionalità</b> <input type="checkbox"/> Insufficiente <input checked="" type="checkbox"/> Discreta <input type="checkbox"/> Buona
ACCESSIBILITÀ				
<b>Dotazione parcheggi</b> <input type="checkbox"/> Insufficiente <input type="checkbox"/> Discreta <input checked="" type="checkbox"/> Buona	<b>Dotazione ciclabili</b> <input checked="" type="checkbox"/> Insufficiente <input type="checkbox"/> Discreta <input type="checkbox"/> Buona	<b>Dotazione percorsi pedonali</b> <input type="checkbox"/> Insufficiente <input type="checkbox"/> Discreta <input checked="" type="checkbox"/> Buona	<b>Servizio TPL</b> <input type="checkbox"/> Insufficiente <input type="checkbox"/> Discreta <input checked="" type="checkbox"/> Buona	<b>Superamento barriere</b> <input type="checkbox"/> Insufficiente <input type="checkbox"/> Discreta <input checked="" type="checkbox"/> Buona


**Note**

Destinazioni d'uso adiacenti: servizi pubblici

**LOCALIZZAZIONE**



**ESTRATTO IMMAGINE DA RILIEVO**



**DATI ANAGRAFICI**

Località	Scanzo	Link	AC06
Indirizzo	via Don G. Pezzotta	Nome	Sede associazioni / Casa alpini
Tipologia di servizio	Attività comunitarie e associative	Valutazione percezione	2 /2
Bacino di utenza	Comunale	Valutazione fruibilità	2,5 /3
Superficie fondiaria	1329 mq	Valutazione accessibilità	4 /5
Superficie coperta	271 mq	Valutazione globale	8,5 /10

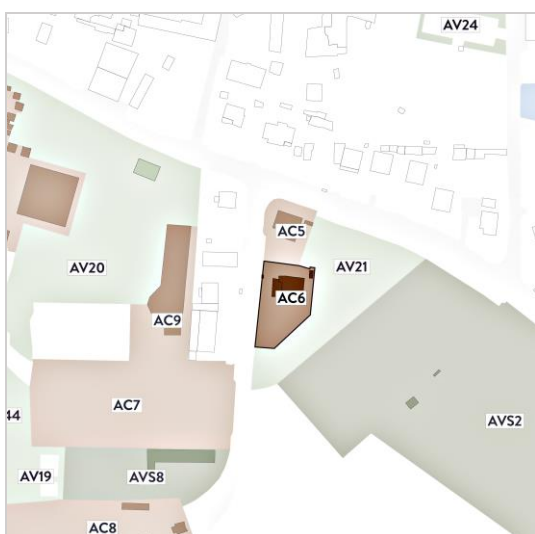
**DATI RILEVAZIONE**

<b>PERCEZIONE</b>		<b>FRUIBILITÀ</b>		
<b>Stato di conservazione</b> <input type="checkbox"/> Insufficiente <input type="checkbox"/> Discreta <input checked="" type="checkbox"/> Buona	<b>Qualità del contesto</b> <input type="checkbox"/> Insufficiente <input type="checkbox"/> Discreta <input checked="" type="checkbox"/> Buona	<b>Dotazione di attrezzature</b> <input type="checkbox"/> Insufficiente <input type="checkbox"/> Discreta <input checked="" type="checkbox"/> Buona	<b>Servizi connessi</b> <input type="checkbox"/> Insufficiente <input checked="" type="checkbox"/> Discreta <input type="checkbox"/> Buona	<b>Multifunzionalità</b> <input type="checkbox"/> Insufficiente <input type="checkbox"/> Discreta <input checked="" type="checkbox"/> Buona
<b>ACCESSIBILITÀ</b>				
<b>Dotazione parcheggi</b> <input type="checkbox"/> Insufficiente <input type="checkbox"/> Discreta <input checked="" type="checkbox"/> Buona	<b>Dotazione ciclabili</b> <input checked="" type="checkbox"/> Insufficiente <input type="checkbox"/> Discreta <input type="checkbox"/> Buona	<b>Dotazione percorsi pedonali</b> <input type="checkbox"/> Insufficiente <input type="checkbox"/> Discreta <input checked="" type="checkbox"/> Buona	<b>Servizio TPL</b> <input type="checkbox"/> Insufficiente <input type="checkbox"/> Discreta <input checked="" type="checkbox"/> Buona	<b>Superamento barriere</b> <input type="checkbox"/> Insufficiente <input type="checkbox"/> Discreta <input checked="" type="checkbox"/> Buona

**Note**

Destinazioni d'uso adiacenti: servizi pubblici

**LOCALIZZAZIONE**



**ESTRATTO IMMAGINE DA RILIEVO**



### DATI ANAGRAFICI

Località	Scanzo	Link	AC07
Indirizzo	piazza Unità d'Italia	Nome	Area mercato
Tipologia di servizio	Attività comunitarie e associative / access	Valutazione percezione	1 / 2
Bacino di utenza	Comunale	Valutazione fruibilità	3 / 3
Superficie fondiaria	5833 mq	Valutazione accessibilità	4 / 5
Superficie coperta	-	Valutazione globale	8 / 10

### DATI RILEVAZIONE

#### PERCEZIONE

##### Stato di conservazione

- Insufficiente  
 Discreta  
 Buona

##### Qualità del contesto

- Insufficiente  
 Discreta  
 Buona

#### FRUIBILITÀ

##### Dotazione di attrezzature

- Insufficiente  
 Discreta  
 Buona

##### Servizi connessi

- Insufficiente  
 Discreta  
 Buona

##### Multifunzionalità

- Insufficiente  
 Discreta  
 Buona

#### ACCESSIBILITÀ

##### Dotazione parcheggi

- Insufficiente  
 Discreta  
 Buona

##### Dotazione ciclabili

- Insufficiente  
 Discreta  
 Buona

##### Dotazione percorsi pedonali

- Insufficiente  
 Discreta  
 Buona

##### Servizio TPL

- Insufficiente  
 Discreta  
 Buona

##### Superamento barriere

- Insufficiente  
 Discreta  
 Buona

#### Note

Destinazioni d'uso adiacenti: servizi pubblici, verde, commerciale e produttivo

#### LOCALIZZAZIONE



#### ESTRATTO IMMAGINE DA RILIEVO



**DATI ANAGRAFICI**

Località	Scanzo	Link	AC08
Indirizzo	via don G. Pezzotta	Nome	Stazione ecologica
Tipologia di servizio	Smaltimento rifiuti	Valutazione percezione	2 /2
Bacino di utenza	Sovracomunale	Valutazione fruibilità	1,5 /3
Superficie fondiaria	5448 mq	Valutazione accessibilità	2,5 /5
Superficie coperta	2088 mq	Valutazione globale	6 /10

**DATI RILEVAZIONE**

PERCEZIONE		FRUIBILTÀ		
<b>Stato di conservazione</b> <input type="checkbox"/> Insufficiente <input type="checkbox"/> Discreta <input checked="" type="checkbox"/> Buona	<b>Qualità del contesto</b> <input type="checkbox"/> Insufficiente <input type="checkbox"/> Discreta <input checked="" type="checkbox"/> Buona	<b>Dotazione di attrezzature</b> <input type="checkbox"/> Insufficiente <input type="checkbox"/> Discreta <input checked="" type="checkbox"/> Buona	<b>Servizi connessi</b> <input checked="" type="checkbox"/> Insufficiente <input type="checkbox"/> Discreta <input type="checkbox"/> Buona	<b>Multifunzionalità</b> <input type="checkbox"/> Insufficiente <input checked="" type="checkbox"/> Discreta <input type="checkbox"/> Buona
ACCESSIBILITÀ				
<b>Dotazione parcheggi</b> <input type="checkbox"/> Insufficiente <input type="checkbox"/> Discreta <input checked="" type="checkbox"/> Buona	<b>Dotazione ciclabili</b> <input checked="" type="checkbox"/> Insufficiente <input type="checkbox"/> Discreta <input type="checkbox"/> Buona	<b>Dotazione percorsi pedonali</b> <input type="checkbox"/> Insufficiente <input checked="" type="checkbox"/> Discreta <input type="checkbox"/> Buona	<b>Servizio TPL</b> <input type="checkbox"/> Insufficiente <input type="checkbox"/> Discreta <input checked="" type="checkbox"/> Buona	<b>Superamento barriere</b> <input checked="" type="checkbox"/> Insufficiente <input type="checkbox"/> Discreta <input type="checkbox"/> Buona

**Note**

Destinazioni d'uso adiacenti: servizi pubblici e produttivo

**LOCALIZZAZIONE**



**ESTRATTO IMMAGINE DA RILIEVO**



**DATI ANAGRAFICI**

Località	Scanzo	Link	AC09
Indirizzo	piazza Unità d'Italia	Nome	Centro sociale pensionati
Tipologia di servizio	Attività comunitarie e associative / svago	Valutazione percezione	2 /2
Bacino di utenza	Comunale	Valutazione fruibilità	3 /3
Superficie fondiaria	2117 mq	Valutazione accessibilità	4,5 /5
Superficie coperta	843 mq	Valutazione globale	9,5 /10

**DATI RILEVAZIONE**

<b>PERCEZIONE</b>		<b>FRUIBILITÀ</b>		
<b>Stato di conservazione</b> <input type="checkbox"/> Insufficiente <input type="checkbox"/> Discreta <input checked="" type="checkbox"/> Buona	<b>Qualità del contesto</b> <input type="checkbox"/> Insufficiente <input type="checkbox"/> Discreta <input checked="" type="checkbox"/> Buona	<b>Dotazione di attrezzature</b> <input type="checkbox"/> Insufficiente <input type="checkbox"/> Discreta <input checked="" type="checkbox"/> Buona	<b>Servizi connessi</b> <input type="checkbox"/> Insufficiente <input type="checkbox"/> Discreta <input checked="" type="checkbox"/> Buona	<b>Multifunzionalità</b> <input type="checkbox"/> Insufficiente <input type="checkbox"/> Discreta <input checked="" type="checkbox"/> Buona
<b>ACCESSIBILITÀ</b>				
<b>Dotazione parcheggi</b> <input type="checkbox"/> Insufficiente <input type="checkbox"/> Discreta <input checked="" type="checkbox"/> Buona	<b>Dotazione ciclabili</b> <input type="checkbox"/> Insufficiente <input checked="" type="checkbox"/> Discreta <input type="checkbox"/> Buona	<b>Dotazione percorsi pedonali</b> <input type="checkbox"/> Insufficiente <input type="checkbox"/> Discreta <input checked="" type="checkbox"/> Buona	<b>Servizio TPL</b> <input type="checkbox"/> Insufficiente <input type="checkbox"/> Discreta <input checked="" type="checkbox"/> Buona	<b>Superamento barriere</b> <input type="checkbox"/> Insufficiente <input type="checkbox"/> Discreta <input checked="" type="checkbox"/> Buona

**Note**

Destinazioni d'uso adiacenti: servizi pubblici, commerciale e produttivo

**LOCALIZZAZIONE**



**ESTRATTO IMMAGINE DA RILIEVO**



**DATI ANAGRAFICI**

Località	Negrone	Link	AC10
Indirizzo	via Don B. Sonzogni	Nome	Nido comunale "Giardino dei Bimbi"
Tipologia di servizio	Educazione / scuola dell'infanzia	Valutazione percezione	2 /2
Bacino di utenza	Comunale	Valutazione fruibilità	2,5 /3
Superficie fondiaria	1794 mq	Valutazione accessibilità	4,5 /5
Superficie coperta	241 mq	Valutazione globale	9 /10

**DATI RILEVAZIONE**

<b>PERCEZIONE</b>		<b>FRUIBILTÀ</b>		
<b>Stato di conservazione</b> <input type="checkbox"/> Insufficiente <input type="checkbox"/> Discreta <input checked="" type="checkbox"/> Buona	<b>Qualità del contesto</b> <input type="checkbox"/> Insufficiente <input type="checkbox"/> Discreta <input checked="" type="checkbox"/> Buona	<b>Dotazione di attrezzature</b> <input type="checkbox"/> Insufficiente <input type="checkbox"/> Discreta <input checked="" type="checkbox"/> Buona	<b>Servizi connessi</b> <input type="checkbox"/> Insufficiente <input type="checkbox"/> Discreta <input checked="" type="checkbox"/> Buona	<b>Multifunzionalità</b> <input type="checkbox"/> Insufficiente <input checked="" type="checkbox"/> Discreta <input type="checkbox"/> Buona
<b>ACCESSIBILITÀ</b>				
<b>Dotazione parcheggi</b> <input type="checkbox"/> Insufficiente <input type="checkbox"/> Discreta <input checked="" type="checkbox"/> Buona	<b>Dotazione ciclabili</b> <input type="checkbox"/> Insufficiente <input checked="" type="checkbox"/> Discreta <input type="checkbox"/> Buona	<b>Dotazione percorsi pedonali</b> <input type="checkbox"/> Insufficiente <input type="checkbox"/> Discreta <input checked="" type="checkbox"/> Buona	<b>Servizio TPL</b> <input type="checkbox"/> Insufficiente <input type="checkbox"/> Discreta <input checked="" type="checkbox"/> Buona	<b>Superamento barriere</b> <input type="checkbox"/> Insufficiente <input type="checkbox"/> Discreta <input checked="" type="checkbox"/> Buona

**Note**

Destinazioni d'uso adiacenti: residenziale e agricolo

**LOCALIZZAZIONE**



**ESTRATTO IMMAGINE DA RILIEVO**





**DATI ANAGRAFICI**

Località	Gavarno - Vescovado	Link	AC11
Indirizzo	via Monte Misma	Nome	CS Pensionati/Protezione Civile
Tipologia di servizio	Attività comunitarie e associative / svago	Valutazione percezione	1,5 /2
Bacino di utenza	Di frazione	Valutazione fruibilità	2 /3
Superficie fondiaria	312 mq	Valutazione accessibilità	4 /5
Superficie coperta	241 mq	Valutazione globale	7,5 /10

**DATI RILEVAZIONE**

PERCEZIONE		FRUIBILITÀ		
<b>Stato di conservazione</b> <input type="checkbox"/> Insufficiente <input type="checkbox"/> Discreta <input checked="" type="checkbox"/> Buona	<b>Qualità del contesto</b> <input type="checkbox"/> Insufficiente <input checked="" type="checkbox"/> Discreta <input type="checkbox"/> Buona	<b>Dotazione di attrezzature</b> <input type="checkbox"/> Insufficiente <input checked="" type="checkbox"/> Discreta <input type="checkbox"/> Buona	<b>Servizi connessi</b> <input type="checkbox"/> Insufficiente <input checked="" type="checkbox"/> Discreta <input type="checkbox"/> Buona	<b>Multifunzionalità</b> <input type="checkbox"/> Insufficiente <input type="checkbox"/> Discreta <input checked="" type="checkbox"/> Buona
ACCESSIBILITÀ				
<b>Dotazione parcheggi</b> <input type="checkbox"/> Insufficiente <input checked="" type="checkbox"/> Discreta <input type="checkbox"/> Buona	<b>Dotazione ciclabili</b> <input type="checkbox"/> Insufficiente <input checked="" type="checkbox"/> Discreta <input type="checkbox"/> Buona	<b>Dotazione percorsi pedonali</b> <input type="checkbox"/> Insufficiente <input type="checkbox"/> Discreta <input checked="" type="checkbox"/> Buona	<b>Servizio TPL</b> <input type="checkbox"/> Insufficiente <input type="checkbox"/> Discreta <input checked="" type="checkbox"/> Buona	<b>Superamento barriere</b> <input type="checkbox"/> Insufficiente <input type="checkbox"/> Discreta <input checked="" type="checkbox"/> Buona

**Note**

Destinazioni d'uso adiacenti: residenziale e verde sportivo

**LOCALIZZAZIONE**



**ESTRATTO IMMAGINE DA RILIEVO**



**DATI ANAGRAFICI**

Località	Scanzo	Link	AC12
Indirizzo	via G. Guinizzelli	Nome	Casa di riposo RSA Maria Consolatrice
Tipologia di servizio	Sanità / assistenza / previdenza	Valutazione percezione	2 /2
Bacino di utenza	Sovracomunale	Valutazione fruibilità	2 /3
Superficie fondiaria	31149 mq	Valutazione accessibilità	4 /5
Superficie coperta	5684 mq	Valutazione globale	8 /10

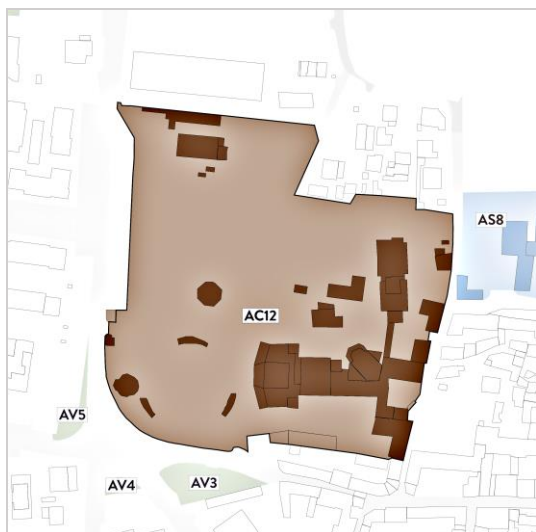
**DATI RILEVAZIONE**

PERCEZIONE		FRUIBILITÀ		
<b>Stato di conservazione</b> <input type="checkbox"/> Insufficiente <input type="checkbox"/> Discreta <input checked="" type="checkbox"/> Buona	<b>Qualità del contesto</b> <input type="checkbox"/> Insufficiente <input type="checkbox"/> Discreta <input checked="" type="checkbox"/> Buona	<b>Dotazione di attrezzature</b> <input type="checkbox"/> Insufficiente <input type="checkbox"/> Discreta <input checked="" type="checkbox"/> Buona	<b>Servizi connessi</b> <input type="checkbox"/> Insufficiente <input checked="" type="checkbox"/> Discreta <input type="checkbox"/> Buona	<b>Multifunzionalità</b> <input type="checkbox"/> Insufficiente <input checked="" type="checkbox"/> Discreta <input type="checkbox"/> Buona
ACCESSIBILITÀ				
<b>Dotazione parcheggi</b> <input type="checkbox"/> Insufficiente <input type="checkbox"/> Discreta <input checked="" type="checkbox"/> Buona	<b>Dotazione ciclabili</b> <input checked="" type="checkbox"/> Insufficiente <input type="checkbox"/> Discreta <input type="checkbox"/> Buona	<b>Dotazione percorsi pedonali</b> <input type="checkbox"/> Insufficiente <input type="checkbox"/> Discreta <input checked="" type="checkbox"/> Buona	<b>Servizio TPL</b> <input type="checkbox"/> Insufficiente <input type="checkbox"/> Discreta <input checked="" type="checkbox"/> Buona	<b>Superamento barriere</b> <input type="checkbox"/> Insufficiente <input type="checkbox"/> Discreta <input checked="" type="checkbox"/> Buona

**Note**

Destinazioni d'uso adiacenti: residenziale e commerciale

**LOCALIZZAZIONE**



**ESTRATTO IMMAGINE DA RILIEVO**



**DATI ANAGRAFICI**

Località	Scanzo	Link	AC13
Indirizzo	via IV Novembre	Nome	Cimitero Scanzorosciate
Tipologia di servizio	Cimitero	Valutazione percezione	1,5 /2
Bacino di utenza	Di frazione	Valutazione fruibilità	2 /3
Superficie fondiaria	5674 mq	Valutazione accessibilità	4 /5
Superficie coperta	1820 mq	Valutazione globale	7,5 /10

**DATI RILEVAZIONE**

**PERCEZIONE**

**Stato di conservazione**

- Insufficiente  
 Discreta  
 Buona

**Qualità del contesto**

- Insufficiente  
 Discreta  
 Buona

**FRUIBILTÀ**

**Dotazione di attrezzature**

- Insufficiente  
 Discreta  
 Buona

**Servizi connessi**

- Insufficiente  
 Discreta  
 Buona

**Multifunzionalità**

- Insufficiente  
 Discreta  
 Buona

**ACCESSIBILITÀ**

**Dotazione parcheggi**

- Insufficiente  
 Discreta  
 Buona

**Dotazione ciclabili**

- Insufficiente  
 Discreta  
 Buona

**Dotazione percorsi pedonali**

- Insufficiente  
 Discreta  
 Buona

**Servizio TPL**

- Insufficiente  
 Discreta  
 Buona

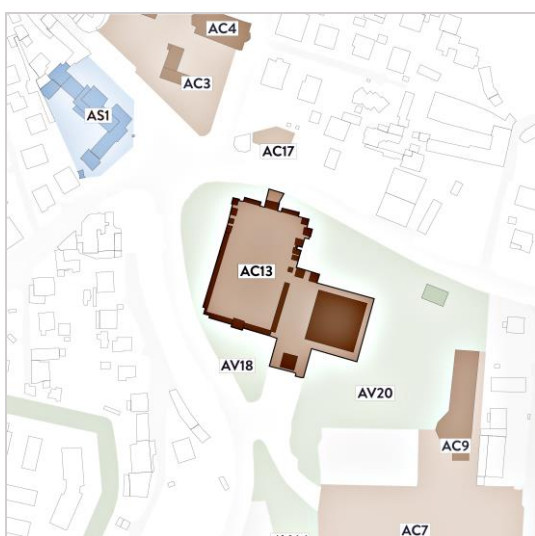
**Superamento barriere**

- Insufficiente  
 Discreta  
 Buona

**Note**

Destinazioni d'uso adiacenti: servizi pubblici, commerciale e residenziale

**LOCALIZZAZIONE**



**ESTRATTO IMMAGINE DA RILIEVO**



**DATI ANAGRAFICI**

Località	Tribulina	Link	AC14
Indirizzo	via del Dosso	Nome	Cimitero Tribulina
Tipologia di servizio	Cimitero	Valutazione percezione	1,5 /2
Bacino di utenza	Di frazione	Valutazione fruibilità	0,5 /3
Superficie fondiaria	1101 mq	Valutazione accessibilità	1,5 /5
Superficie coperta	297 mq	Valutazione globale	3,5 /10

**DATI RILEVAZIONE**

**PERCEZIONE**

**Stato di conservazione**

- Insufficiente  
 Discreta  
 Buona

**Qualità del contesto**

- Insufficiente  
 Discreta  
 Buona

**FRUIBILTÀ**

**Dotazione di attrezzature**

- Insufficiente  
 Discreta  
 Buona

**Servizi connessi**

- Insufficiente  
 Discreta  
 Buona

**Multifunzionalità**

- Insufficiente  
 Discreta  
 Buona

**ACCESSIBILITÀ**

**Dotazione parcheggi**

- Insufficiente  
 Discreta  
 Buona

**Dotazione ciclabili**

- Insufficiente  
 Discreta  
 Buona

**Dotazione percorsi pedonali**

- Insufficiente  
 Discreta  
 Buona

**Servizio TPL**

- Insufficiente  
 Discreta  
 Buona

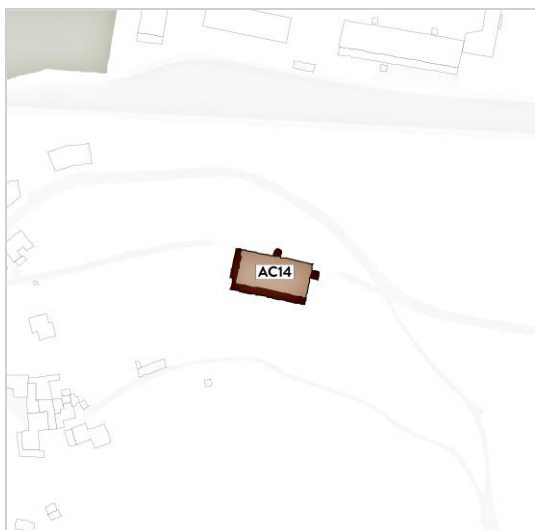
**Superamento barriere**

- Insufficiente  
 Discreta  
 Buona


**Note**

Destinazioni d'uso adiacenti: residenziale e rurale

**LOCALIZZAZIONE**



**ESTRATTO IMMAGINE DA RILIEVO**



**DATI ANAGRAFICI**

Località	Gavarno - Vescovado	Link	AC15
Indirizzo	via Giustiniana	Nome	Cimitero Gavarno - Vescovado
Tipologia di servizio	Cimitero	Valutazione percezione	2 /2
Bacino di utenza	Di frazione	Valutazione fruibilità	2 /3
Superficie fondiaria	867 mq	Valutazione accessibilità	4 /5
Superficie coperta	146 mq	Valutazione globale	8 /10

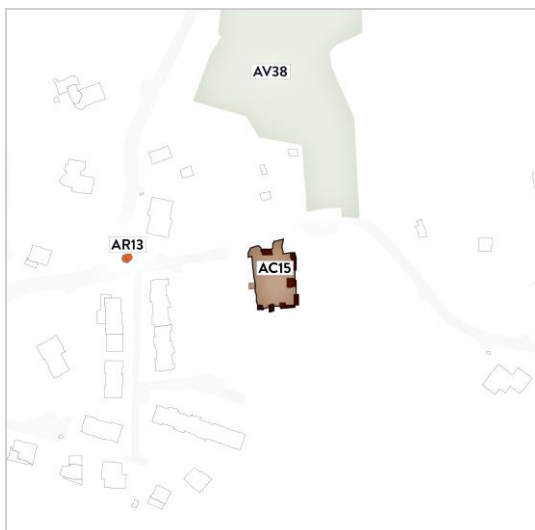
**DATI RILEVAZIONE**

PERCEZIONE		FRUIBILITÀ		
<b>Stato di conservazione</b> <input type="checkbox"/> Insufficiente <input type="checkbox"/> Discreta <input checked="" type="checkbox"/> Buona	<b>Qualità del contesto</b> <input type="checkbox"/> Insufficiente <input type="checkbox"/> Discreta <input checked="" type="checkbox"/> Buona	<b>Dotazione di attrezzature</b> <input type="checkbox"/> Insufficiente <input checked="" type="checkbox"/> Discreta <input type="checkbox"/> Buona	<b>Servizi connessi</b> <input type="checkbox"/> Insufficiente <input type="checkbox"/> Discreta <input checked="" type="checkbox"/> Buona	<b>Multifunzionalità</b> <input type="checkbox"/> Insufficiente <input checked="" type="checkbox"/> Discreta <input type="checkbox"/> Buona
ACCESSIBILITÀ				
<b>Dotazione parcheggi</b> <input type="checkbox"/> Insufficiente <input type="checkbox"/> Discreta <input checked="" type="checkbox"/> Buona	<b>Dotazione ciclabili</b> <input type="checkbox"/> Insufficiente <input checked="" type="checkbox"/> Discreta <input type="checkbox"/> Buona	<b>Dotazione percorsi pedonali</b> <input type="checkbox"/> Insufficiente <input checked="" type="checkbox"/> Discreta <input type="checkbox"/> Buona	<b>Servizio TPL</b> <input type="checkbox"/> Insufficiente <input type="checkbox"/> Discreta <input checked="" type="checkbox"/> Buona	<b>Superamento barriere</b> <input type="checkbox"/> Insufficiente <input type="checkbox"/> Discreta <input checked="" type="checkbox"/> Buona

**Note**

Destinazioni d'uso adiacenti: residenziale

**LOCALIZZAZIONE**



**ESTRATTO IMMAGINE DA RILIEVO**



**DATI ANAGRAFICI**

Località	Negrone	Link	AC16
Indirizzo	via S. Pantaleone	Nome	Ex materna / Sala comunità Don E. Majer
Tipologia di servizio	Attività comunitarie e associative / svago	Valutazione percezione	2 /2
Bacino di utenza	Di frazione	Valutazione fruibilità	3 /3
Superficie fondiaria	2821 mq	Valutazione accessibilità	2,5 /5
Superficie coperta	471 mq	Valutazione globale	7,5 /10

**DATI RILEVAZIONE**

**PERCEZIONE**

**Stato di conservazione**

Insufficiente

Discreta

Buona

**Qualità del contesto**

Insufficiente

Discreta

Buona

**FRUIBILTÀ**

**Dotazione di attrezzature**

Insufficiente

Discreta

Buona

**Servizi connessi**

Insufficiente

Discreta

Buona

**Multifunzionalità**

Insufficiente

Discreta

Buona

**ACCESSIBILITÀ**

**Dotazione parcheggi**

Insufficiente

Discreta

Buona

**Dotazione ciclabili**

Insufficiente

Discreta

Buona

**Dotazione percorsi pedonali**

Insufficiente

Discreta

Buona

**Servizio TPL**

Insufficiente

Discreta

Buona

**Superamento barriere**

Insufficiente

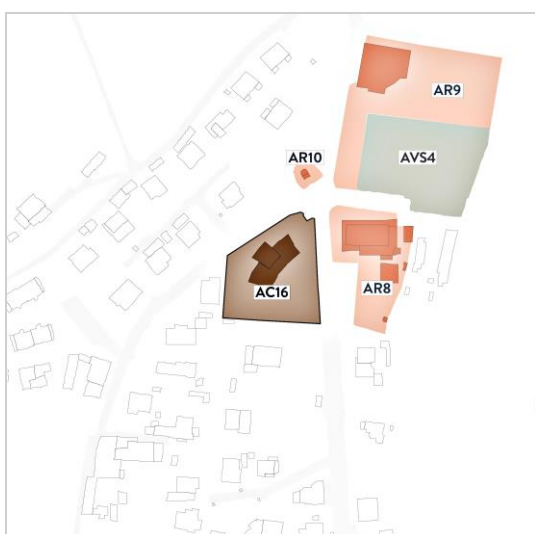
Discreta

Buona

**Note**

Destinazioni d'uso adiacenti: residenziale

**LOCALIZZAZIONE**



**ESTRATTO IMMAGINE DA RILIEVO**



**DATI ANAGRAFICI**

Località	Scanzo	Link	AC17
Indirizzo	via IV Novembre	Nome	Monumento ai Caduti e ai Carabinieri
Tipologia di servizio	Monumento pubblico	Valutazione percezione	1,5 /2
Bacino di utenza	Comunale	Valutazione fruibilità	0,5 /3
Superficie fondiaria	262 mq	Valutazione accessibilità	4,5 /5
Superficie coperta	-	Valutazione globale	6,5 /10

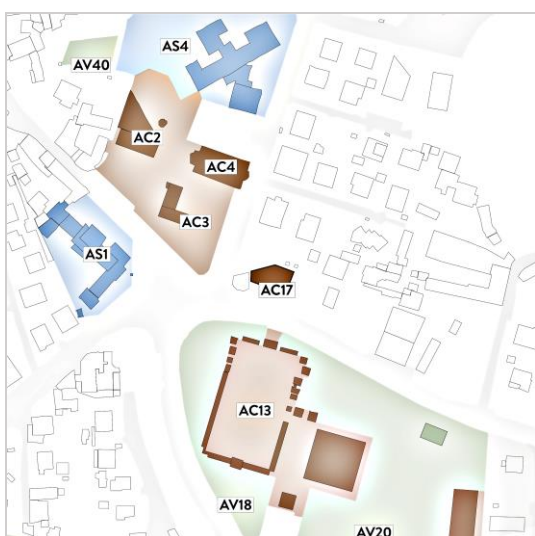
**DATI RILEVAZIONE**

<b>PERCEZIONE</b>		<b>FRUIBILITÀ</b>		
<b>Stato di conservazione</b> <input type="checkbox"/> Insufficiente <input type="checkbox"/> Discreta <input checked="" type="checkbox"/> Buona	<b>Qualità del contesto</b> <input type="checkbox"/> Insufficiente <input checked="" type="checkbox"/> Discreta <input type="checkbox"/> Buona	<b>Dotazione di attrezzature</b> <input type="checkbox"/> Insufficiente <input checked="" type="checkbox"/> Discreta <input type="checkbox"/> Buona	<b>Servizi connessi</b> <input checked="" type="checkbox"/> Insufficiente <input type="checkbox"/> Discreta <input type="checkbox"/> Buona	<b>Multifunzionalità</b> <input checked="" type="checkbox"/> Insufficiente <input type="checkbox"/> Discreta <input type="checkbox"/> Buona
<b>ACCESSIBILITÀ</b>				
<b>Dotazione parcheggi</b> <input type="checkbox"/> Insufficiente <input type="checkbox"/> Discreta <input checked="" type="checkbox"/> Buona	<b>Dotazione ciclabili</b> <input type="checkbox"/> Insufficiente <input checked="" type="checkbox"/> Discreta <input type="checkbox"/> Buona	<b>Dotazione percorsi pedonali</b> <input type="checkbox"/> Insufficiente <input type="checkbox"/> Discreta <input checked="" type="checkbox"/> Buona	<b>Servizio TPL</b> <input type="checkbox"/> Insufficiente <input type="checkbox"/> Discreta <input checked="" type="checkbox"/> Buona	<b>Superamento barriere</b> <input type="checkbox"/> Insufficiente <input type="checkbox"/> Discreta <input checked="" type="checkbox"/> Buona


**Note**

Destinazioni d'uso adiacenti: servizi e commerciale

**LOCALIZZAZIONE**



**ESTRATTO IMMAGINE DA RILIEVO**



### DATI ANAGRAFICI

Località	Negrone	Link	AC18
Indirizzo	via Don Barnaba Sonzogni	Nome	Nuovo asilo nido comunale
Tipologia di servizio	Educazione / scuola dell'infanzia	Valutazione percezione	<input type="checkbox"/> /2
Bacino di utenza	Comunale	Valutazione fruibilità	<input type="checkbox"/> /3
Superficie fondiaria	2928 mq	Valutazione accessibilità	<input type="checkbox"/> /5
Superficie coperta	197 mq	Valutazione globale	<input type="checkbox"/> 0 /10

### DATI RILEVAZIONE

#### PERCEZIONE

<b>Stato di conservazione</b> <input type="checkbox"/> Insufficiente <input type="checkbox"/> Discreta <input type="checkbox"/> Buona	<b>Qualità del contesto</b> <input type="checkbox"/> Insufficiente <input type="checkbox"/> Discreta <input type="checkbox"/> Buona	<b>Dotazione di attrezzature</b> <input type="checkbox"/> Insufficiente <input type="checkbox"/> Discreta <input type="checkbox"/> Buona	<b>Servizi connessi</b> <input type="checkbox"/> Insufficiente <input type="checkbox"/> Discreta <input type="checkbox"/> Buona	<b>Multifunzionalità</b> <input type="checkbox"/> Insufficiente <input type="checkbox"/> Discreta <input type="checkbox"/> Buona
--	--	---	--	---

#### ACCESSIBILITÀ

<b>Dotazione parcheggi</b> <input type="checkbox"/> Insufficiente <input type="checkbox"/> Discreta <input type="checkbox"/> Buona	<b>Dotazione ciclabili</b> <input type="checkbox"/> Insufficiente <input type="checkbox"/> Discreta <input type="checkbox"/> Buona	<b>Dotazione percorsi pedonali</b> <input type="checkbox"/> Insufficiente <input type="checkbox"/> Discreta <input type="checkbox"/> Buona	<b>Servizio TPL</b> <input type="checkbox"/> Insufficiente <input type="checkbox"/> Discreta <input type="checkbox"/> Buona	<b>Superamento barriere</b> <input type="checkbox"/> Insufficiente <input type="checkbox"/> Discreta <input type="checkbox"/> Buona
---	---	---	--	--

#### Note

In corso di progettazione, inserito all'interno del Programma Triennale dei Lavori Pubblici (POP, 2023-2025)

#### LOCALIZZAZIONE



#### ESTRATTO IMMAGINE DA RILIEVO





**DATI ANAGRAFICI**

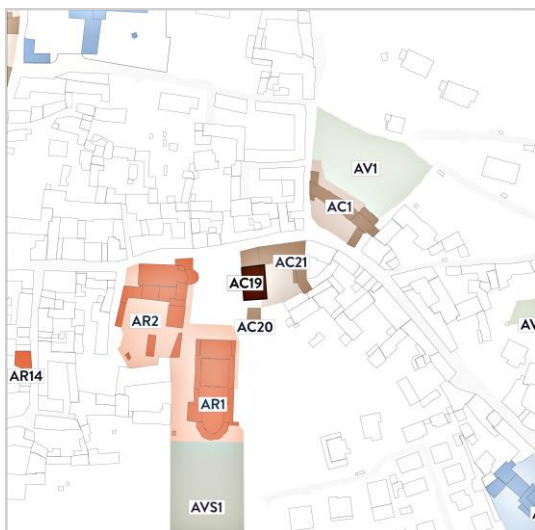
Località	Scanzo	Link	AC19
Indirizzo	piazza Mons. Giuseppe Radici	Nome	Auditorium / Sala polivalente
Tipologia di servizio	Attività comunitarie e associative / svago	Valutazione percezione	<input type="text"/> /2
Bacino di utenza	Comunale	Valutazione fruibilità	<input type="text"/> /3
Superficie fondiaria	260 mq	Valutazione accessibilità	<input type="text"/> /5
Superficie coperta	260 mq	Valutazione globale	<input type="text"/> 0 /10

**DATI RILEVAZIONE**

PERCEZIONE		FRUIBILTÀ		
<b>Stato di conservazione</b> <input type="checkbox"/> Insufficiente <input type="checkbox"/> Discreta <input type="checkbox"/> Buona	<b>Qualità del contesto</b> <input type="checkbox"/> Insufficiente <input type="checkbox"/> Discreta <input type="checkbox"/> Buona	<b>Dotazione di attrezzature</b> <input type="checkbox"/> Insufficiente <input type="checkbox"/> Discreta <input type="checkbox"/> Buona	<b>Servizi connessi</b> <input type="checkbox"/> Insufficiente <input type="checkbox"/> Discreta <input type="checkbox"/> Buona	<b>Multifunzionalità</b> <input type="checkbox"/> Insufficiente <input type="checkbox"/> Discreta <input type="checkbox"/> Buona
ACCESSIBILITÀ				
<b>Dotazione parcheggi</b> <input type="checkbox"/> Insufficiente <input type="checkbox"/> Discreta <input type="checkbox"/> Buona	<b>Dotazione ciclabili</b> <input type="checkbox"/> Insufficiente <input type="checkbox"/> Discreta <input type="checkbox"/> Buona	<b>Dotazione percorsi pedonali</b> <input type="checkbox"/> Insufficiente <input type="checkbox"/> Discreta <input type="checkbox"/> Buona	<b>Servizio TPL</b> <input type="checkbox"/> Insufficiente <input type="checkbox"/> Discreta <input type="checkbox"/> Buona	<b>Superamento barriere</b> <input type="checkbox"/> Insufficiente <input type="checkbox"/> Discreta <input type="checkbox"/> Buona

Note

**LOCALIZZAZIONE**



**ESTRATTO IMMAGINE DA RILIEVO**



### DATI ANAGRAFICI

Località	Scanzo	Link	AC20
Indirizzo	piazza Mons. Giuseppe Radici	Nome	Museo del Vino
Tipologia di servizio	Cultura e svago	Valutazione percezione	<input type="checkbox"/> /2
Bacino di utenza	Comunale	Valutazione fruibilità	<input type="checkbox"/> /3
Superficie fondiaria	69 mq	Valutazione accessibilità	<input type="checkbox"/> /5
Superficie coperta	69 mq	Valutazione globale	<input type="checkbox"/> 0 /10

### DATI RILEVAZIONE

#### PERCEZIONE

##### Stato di conservazione

- Insufficiente  
 Discreta  
 Buona

##### Qualità del contesto

- Insufficiente  
 Discreta  
 Buona

#### FRUIBILTÀ

##### Dotazione di attrezzature

- Insufficiente  
 Discreta  
 Buona

##### Servizi connessi

- Insufficiente  
 Discreta  
 Buona

##### Multifunzionalità

- Insufficiente  
 Discreta  
 Buona

#### ACCESSIBILITÀ

##### Dotazione parcheggi

- Insufficiente  
 Discreta  
 Buona

##### Dotazione ciclabili

- Insufficiente  
 Discreta  
 Buona

##### Dotazione percorsi pedonali

- Insufficiente  
 Discreta  
 Buona

##### Servizio TPL

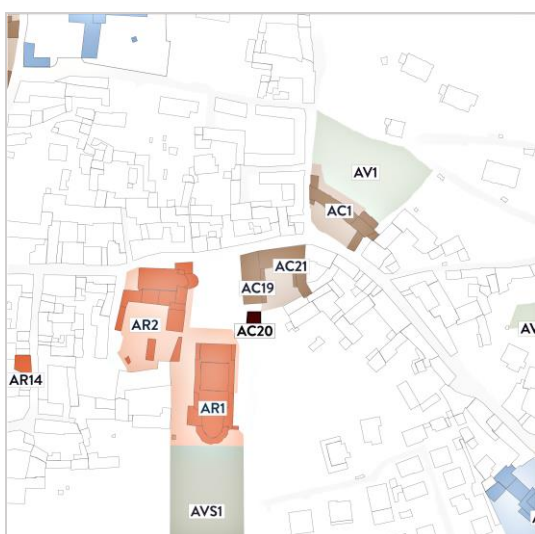
- Insufficiente  
 Discreta  
 Buona

##### Superamento barriere

- Insufficiente  
 Discreta  
 Buona

#### Note

#### LOCALIZZAZIONE



#### ESTRATTO IMMAGINE DA RILIEVO



**DATI ANAGRAFICI**

Località	Scanzo	Link	AC21
Indirizzo	piazza Mons. Giuseppe Radici	Nome	Cooperativa Sociale AEPER
Tipologia di servizio	Attività comunitarie e associative	Valutazione percezione	<input type="checkbox"/> /2
Bacino di utenza	Comunale	Valutazione fruibilità	<input type="checkbox"/> /3
Superficie fondiaria	945 mq	Valutazione accessibilità	<input type="checkbox"/> /5
Superficie coperta	561 mq	Valutazione globale	<input type="checkbox"/> 0 /10

**DATI RILEVAZIONE**

**PERCEZIONE**

<p><b>Stato di conservazione</b></p> <input type="checkbox"/> Insufficiente <input type="checkbox"/> Discreta <input type="checkbox"/> Buona	<p><b>Qualità del contesto</b></p> <input type="checkbox"/> Insufficiente <input type="checkbox"/> Discreta <input type="checkbox"/> Buona	<p><b>Dotazione di attrezzature</b></p> <input type="checkbox"/> Insufficiente <input type="checkbox"/> Discreta <input type="checkbox"/> Buona	<p><b>Servizi connessi</b></p> <input type="checkbox"/> Insufficiente <input type="checkbox"/> Discreta <input type="checkbox"/> Buona	<p><b>Multifunzionalità</b></p> <input type="checkbox"/> Insufficiente <input type="checkbox"/> Discreta <input type="checkbox"/> Buona
--	--	---	--	---

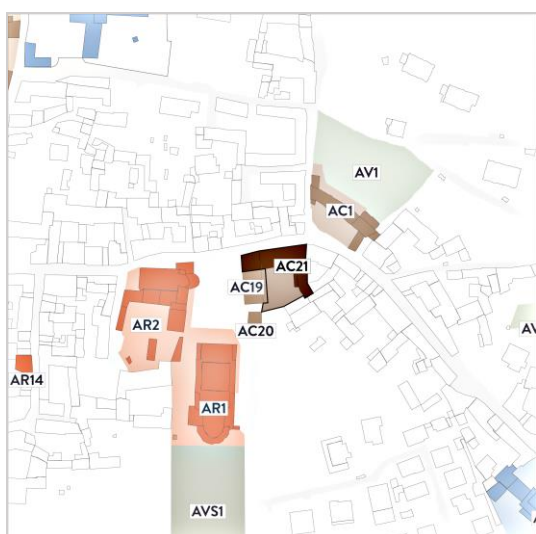
**FRUIBILITÀ**

**ACCESSIBILITÀ**

<p><b>Dotazione parcheggi</b></p> <input type="checkbox"/> Insufficiente <input type="checkbox"/> Discreta <input type="checkbox"/> Buona	<p><b>Dotazione ciclabili</b></p> <input type="checkbox"/> Insufficiente <input type="checkbox"/> Discreta <input type="checkbox"/> Buona	<p><b>Dotazione percorsi pedonali</b></p> <input type="checkbox"/> Insufficiente <input type="checkbox"/> Discreta <input type="checkbox"/> Buona	<p><b>Servizio TPL</b></p> <input type="checkbox"/> Insufficiente <input type="checkbox"/> Discreta <input type="checkbox"/> Buona	<p><b>Superamento barriere</b></p> <input type="checkbox"/> Insufficiente <input type="checkbox"/> Discreta <input type="checkbox"/> Buona
---	---	---	--	--

Note

**LOCALIZZAZIONE**



**ESTRATTO IMMAGINE DA RILIEVO**



**DATI ANAGRAFICI**

Località	Scanzo	Link	AR01
Indirizzo	via Monte San Michele	Nome	Parrocchia S.Pietro Apostolo
Tipologia di servizio	Luogo di culto / chiesa parrocchiale	Valutazione percezione	1,5 /2
Bacino di utenza	Comunale	Valutazione fruibilità	3 /3
Superficie fondiaria	3680 mq	Valutazione accessibilità	5 /5
Superficie coperta	1319 mq	Valutazione globale	9,5 /10

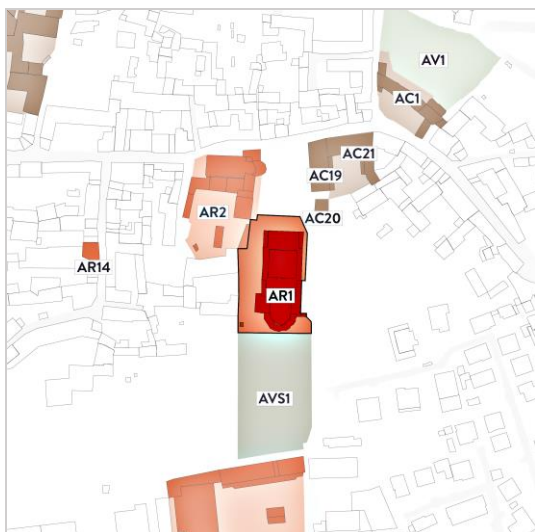
**DATI RILEVAZIONE**

PERCEZIONE		FRUIBILITÀ		
<b>Stato di conservazione</b> <input type="checkbox"/> Insufficiente <input type="checkbox"/> Discreta <input checked="" type="checkbox"/> Buona	<b>Qualità del contesto</b> <input type="checkbox"/> Insufficiente <input checked="" type="checkbox"/> Discreta <input type="checkbox"/> Buona	<b>Dotazione di attrezzature</b> <input type="checkbox"/> Insufficiente <input type="checkbox"/> Discreta <input checked="" type="checkbox"/> Buona	<b>Servizi connessi</b> <input type="checkbox"/> Insufficiente <input type="checkbox"/> Discreta <input checked="" type="checkbox"/> Buona	<b>Multifunzionalità</b> <input type="checkbox"/> Insufficiente <input type="checkbox"/> Discreta <input checked="" type="checkbox"/> Buona
ACCESSIBILITÀ				
<b>Dotazione parcheggi</b> <input type="checkbox"/> Insufficiente <input type="checkbox"/> Discreta <input checked="" type="checkbox"/> Buona	<b>Dotazione ciclabili</b> <input type="checkbox"/> Insufficiente <input type="checkbox"/> Discreta <input checked="" type="checkbox"/> Buona	<b>Dotazione percorsi pedonali</b> <input type="checkbox"/> Insufficiente <input type="checkbox"/> Discreta <input checked="" type="checkbox"/> Buona	<b>Servizio TPL</b> <input type="checkbox"/> Insufficiente <input type="checkbox"/> Discreta <input checked="" type="checkbox"/> Buona	<b>Superamento barriere</b> <input type="checkbox"/> Insufficiente <input type="checkbox"/> Discreta <input checked="" type="checkbox"/> Buona

**Note**

Destinazioni d'uso adiacenti: residenziale

**LOCALIZZAZIONE**



**ESTRATTO IMMAGINE DA RILIEVO**



**DATI ANAGRAFICI**

Località	Scanzo	Link	AR02
Indirizzo	via F. M. Colleoni	Nome	Chiesa antica S.Pietro
Tipologia di servizio	Luogo di culto / chiesa	Valutazione percezione	2 /2
Bacino di utenza	Di frazione	Valutazione fruibilità	0,5 /3
Superficie fondiaria	2173 mq	Valutazione accessibilità	4,5 /5
Superficie coperta	1073 mq	Valutazione globale	7 /10

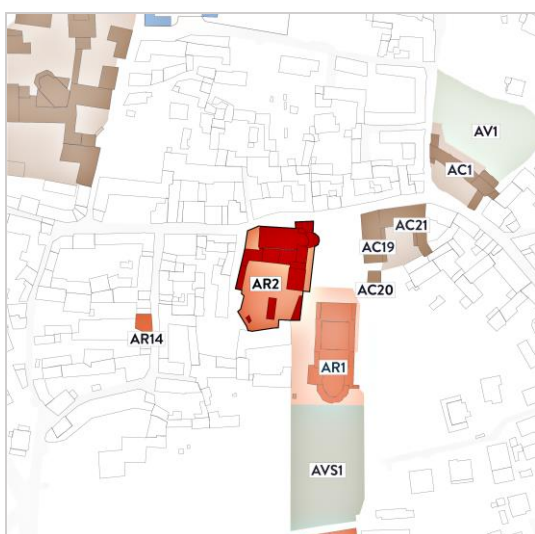
**DATI RILEVAZIONE**

PERCEZIONE		FRUIBILTÀ		
<b>Stato di conservazione</b> <input type="checkbox"/> Insufficiente <input type="checkbox"/> Discreta <input checked="" type="checkbox"/> Buona	<b>Qualità del contesto</b> <input type="checkbox"/> Insufficiente <input type="checkbox"/> Discreta <input checked="" type="checkbox"/> Buona	<b>Dotazione di attrezzature</b> <input checked="" type="checkbox"/> Insufficiente <input type="checkbox"/> Discreta <input type="checkbox"/> Buona	<b>Servizi connessi</b> <input type="checkbox"/> Insufficiente <input checked="" type="checkbox"/> Discreta <input type="checkbox"/> Buona	<b>Multifunzionalità</b> <input checked="" type="checkbox"/> Insufficiente <input type="checkbox"/> Discreta <input type="checkbox"/> Buona
ACCESSIBILITÀ				
<b>Dotazione parcheggi</b> <input type="checkbox"/> Insufficiente <input type="checkbox"/> Discreta <input checked="" type="checkbox"/> Buona	<b>Dotazione ciclabili</b> <input type="checkbox"/> Insufficiente <input checked="" type="checkbox"/> Discreta <input type="checkbox"/> Buona	<b>Dotazione percorsi pedonali</b> <input type="checkbox"/> Insufficiente <input type="checkbox"/> Discreta <input checked="" type="checkbox"/> Buona	<b>Servizio TPL</b> <input type="checkbox"/> Insufficiente <input type="checkbox"/> Discreta <input checked="" type="checkbox"/> Buona	<b>Superamento barriere</b> <input type="checkbox"/> Insufficiente <input type="checkbox"/> Discreta <input checked="" type="checkbox"/> Buona

**Note**

Destinazioni d'uso adiacenti: residenziale

**LOCALIZZAZIONE**



**ESTRATTO IMMAGINE DA RILIEVO**



**DATI ANAGRAFICI**

Località	Scanzo	Link	AR03
Indirizzo	via Monte San Michele	Nome	Oratorio Scanzo
Tipologia di servizio	Attività comunitarie e associative / religio	Valutazione percezione	2 /2
Bacino di utenza	Di frazione	Valutazione fruibilità	2 /3
Superficie fondiaria	3624 mq	Valutazione accessibilità	5 /5
Superficie coperta	1805 mq	Valutazione globale	9 /10

**DATI RILEVAZIONE**

PERCEZIONE		FRUIBILITÀ		
<b>Stato di conservazione</b> <input type="checkbox"/> Insufficiente <input type="checkbox"/> Discreta <input checked="" type="checkbox"/> Buona	<b>Qualità del contesto</b> <input type="checkbox"/> Insufficiente <input type="checkbox"/> Discreta <input checked="" type="checkbox"/> Buona	<b>Dotazione di attrezzature</b> <input type="checkbox"/> Insufficiente <input type="checkbox"/> Discreta <input checked="" type="checkbox"/> Buona	<b>Servizi connessi</b> <input type="checkbox"/> Insufficiente <input checked="" type="checkbox"/> Discreta <input type="checkbox"/> Buona	<b>Multifunzionalità</b> <input type="checkbox"/> Insufficiente <input checked="" type="checkbox"/> Discreta <input type="checkbox"/> Buona
ACCESSIBILITÀ				
<b>Dotazione parcheggi</b> <input type="checkbox"/> Insufficiente <input type="checkbox"/> Discreta <input checked="" type="checkbox"/> Buona	<b>Dotazione ciclabili</b> <input type="checkbox"/> Insufficiente <input type="checkbox"/> Discreta <input checked="" type="checkbox"/> Buona	<b>Dotazione percorsi pedonali</b> <input type="checkbox"/> Insufficiente <input type="checkbox"/> Discreta <input checked="" type="checkbox"/> Buona	<b>Servizio TPL</b> <input type="checkbox"/> Insufficiente <input type="checkbox"/> Discreta <input checked="" type="checkbox"/> Buona	<b>Superamento barriere</b> <input type="checkbox"/> Insufficiente <input type="checkbox"/> Discreta <input checked="" type="checkbox"/> Buona


**Note**

In corso di progettazione nuovo oratorio e percorso ciclopedonale sulla Roggia Borgogna. Destinazioni d'uso adiacenti: residenziale e commerciale

**LOCALIZZAZIONE**



**ESTRATTO IMMAGINE DA RILIEVO**



**DATI ANAGRAFICI**

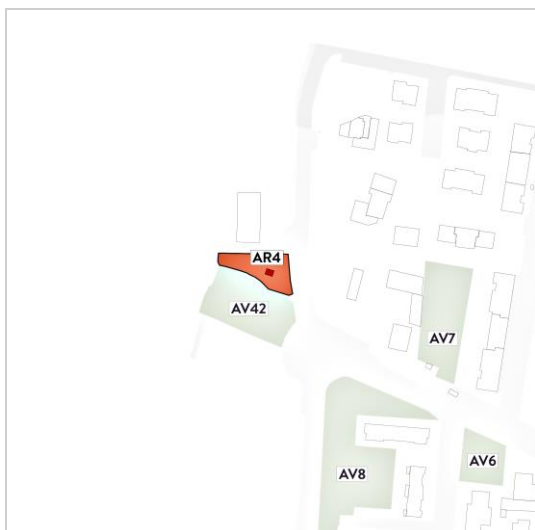
Località	Scanzo	Link	AR04
Indirizzo	via E. Mattei	Nome	Cappella dei Mortini
Tipologia di servizio	Luogo di culto / cappella votiva	Valutazione percezione	2 /2
Bacino di utenza	Di frazione	Valutazione fruibilità	2,5 /3
Superficie fondiaria	616 mq	Valutazione accessibilità	4,5 /5
Superficie coperta	16 mq	Valutazione globale	9 /10

**DATI RILEVAZIONE**

PERCEZIONE		FRUIBILITÀ		
<b>Stato di conservazione</b> <input type="checkbox"/> Insufficiente <input type="checkbox"/> Discreta <input checked="" type="checkbox"/> Buona	<b>Qualità del contesto</b> <input type="checkbox"/> Insufficiente <input type="checkbox"/> Discreta <input checked="" type="checkbox"/> Buona	<b>Dotazione di attrezzature</b> <input type="checkbox"/> Insufficiente <input type="checkbox"/> Discreta <input checked="" type="checkbox"/> Buona	<b>Servizi connessi</b> <input type="checkbox"/> Insufficiente <input type="checkbox"/> Discreta <input checked="" type="checkbox"/> Buona	<b>Multifunzionalità</b> <input type="checkbox"/> Insufficiente <input checked="" type="checkbox"/> Discreta <input type="checkbox"/> Buona
ACCESSIBILITÀ				
<b>Dotazione parcheggi</b> <input type="checkbox"/> Insufficiente <input checked="" type="checkbox"/> Discreta <input type="checkbox"/> Buona	<b>Dotazione ciclabili</b> <input type="checkbox"/> Insufficiente <input type="checkbox"/> Discreta <input checked="" type="checkbox"/> Buona	<b>Dotazione percorsi pedonali</b> <input type="checkbox"/> Insufficiente <input type="checkbox"/> Discreta <input checked="" type="checkbox"/> Buona	<b>Servizio TPL</b> <input type="checkbox"/> Insufficiente <input type="checkbox"/> Discreta <input checked="" type="checkbox"/> Buona	<b>Superamento barriere</b> <input type="checkbox"/> Insufficiente <input type="checkbox"/> Discreta <input checked="" type="checkbox"/> Buona

Note

**LOCALIZZAZIONE**



**ESTRATTO IMMAGINE DA RILIEVO**



**DATI ANAGRAFICI**

Località	Scanzo	Link	AR05
Indirizzo	via G. Marconi	Nome	Chiesa S. Alessandro
Tipologia di servizio	Luogo di culto / chiesa	Valutazione percezione	2 /2
Bacino di utenza	Di frazione	Valutazione fruibilità	0,5 /3
Superficie fondiaria	560 mq	Valutazione accessibilità	2 /5
Superficie coperta	255 mq	Valutazione globale	4,5 /10

**DATI RILEVAZIONE**

<b>PERCEZIONE</b>		<b>FRUIBILTÀ</b>		
<b>Stato di conservazione</b> <input type="checkbox"/> Insufficiente <input type="checkbox"/> Discreta <input checked="" type="checkbox"/> Buona	<b>Qualità del contesto</b> <input type="checkbox"/> Insufficiente <input type="checkbox"/> Discreta <input checked="" type="checkbox"/> Buona	<b>Dotazione di attrezzature</b> <input type="checkbox"/> Insufficiente <input checked="" type="checkbox"/> Discreta <input type="checkbox"/> Buona	<b>Servizi connessi</b> <input checked="" type="checkbox"/> Insufficiente <input type="checkbox"/> Discreta <input type="checkbox"/> Buona	<b>Multifunzionalità</b> <input checked="" type="checkbox"/> Insufficiente <input type="checkbox"/> Discreta <input type="checkbox"/> Buona
<b>ACCESSIBILITÀ</b>				
<b>Dotazione parcheggi</b> <input type="checkbox"/> Insufficiente <input checked="" type="checkbox"/> Discreta <input type="checkbox"/> Buona	<b>Dotazione ciclabili</b> <input type="checkbox"/> Insufficiente <input checked="" type="checkbox"/> Discreta <input type="checkbox"/> Buona	<b>Dotazione percorsi pedonali</b> <input type="checkbox"/> Insufficiente <input checked="" type="checkbox"/> Discreta <input type="checkbox"/> Buona	<b>Servizio TPL</b> <input type="checkbox"/> Insufficiente <input checked="" type="checkbox"/> Discreta <input type="checkbox"/> Buona	<b>Superamento barriere</b> <input type="checkbox"/> Insufficiente <input checked="" type="checkbox"/> Discreta <input type="checkbox"/> Buona

Note

**LOCALIZZAZIONE**



**ESTRATTO IMMAGINE DA RILIEVO**





**DATI ANAGRAFICI**

Località	Rosciate	Link	AR06
Indirizzo	via don G. Calvi	Nome	S.Maria Assunta / Oratorio Rosciate
Tipologia di servizio	Luogo di culto / chiesa parrocchiale e orat	Valutazione percezione	1,5 /2
Bacino di utenza	Di frazione	Valutazione fruibilità	2,5 /3
Superficie fondiaria	13557 mq	Valutazione accessibilità	3,5 /5
Superficie coperta	2342 mq	Valutazione globale	7,5 /10

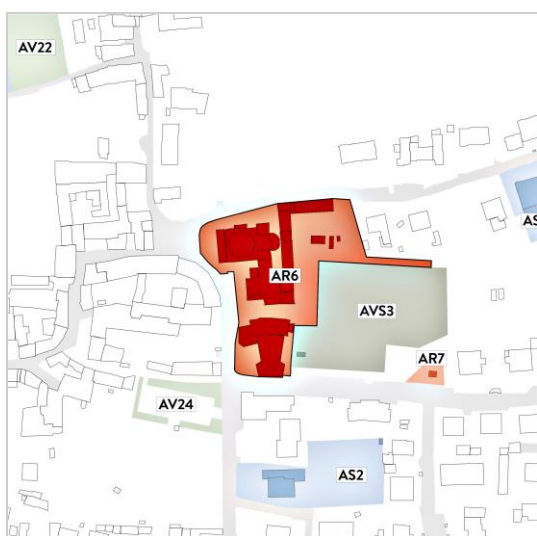
**DATI RILEVAZIONE**

PERCEZIONE		FRUIBILITÀ		
<b>Stato di conservazione</b> <input type="checkbox"/> Insufficiente <input checked="" type="checkbox"/> Discreta <input type="checkbox"/> Buona	<b>Qualità del contesto</b> <input type="checkbox"/> Insufficiente <input type="checkbox"/> Discreta <input checked="" type="checkbox"/> Buona	<b>Dotazione di attrezzature</b> <input type="checkbox"/> Insufficiente <input type="checkbox"/> Discreta <input checked="" type="checkbox"/> Buona	<b>Servizi connessi</b> <input type="checkbox"/> Insufficiente <input type="checkbox"/> Discreta <input checked="" type="checkbox"/> Buona	<b>Multifunzionalità</b> <input type="checkbox"/> Insufficiente <input checked="" type="checkbox"/> Discreta <input type="checkbox"/> Buona
ACCESSIBILITÀ				
<b>Dotazione parcheggi</b> <input type="checkbox"/> Insufficiente <input type="checkbox"/> Discreta <input checked="" type="checkbox"/> Buona	<b>Dotazione ciclabili</b> <input type="checkbox"/> Insufficiente <input checked="" type="checkbox"/> Discreta <input type="checkbox"/> Buona	<b>Dotazione percorsi pedonali</b> <input type="checkbox"/> Insufficiente <input checked="" type="checkbox"/> Discreta <input type="checkbox"/> Buona	<b>Servizio TPL</b> <input type="checkbox"/> Insufficiente <input type="checkbox"/> Discreta <input checked="" type="checkbox"/> Buona	<b>Superamento barriere</b> <input type="checkbox"/> Insufficiente <input checked="" type="checkbox"/> Discreta <input type="checkbox"/> Buona

**Note**

Destinazioni d'uso adiacenti: residenziale di vicinato

**LOCALIZZAZIONE**



**ESTRATTO IMMAGINE DA RILIEVO**



**DATI ANAGRAFICI**

Località	Rosciate	Link	AR07
Indirizzo	via Montecchio	Nome	Cappella via Montecchio
Tipologia di servizio	Luogo di culto / cappella votiva	Valutazione percezione	2 /2
Bacino di utenza	Di frazione	Valutazione fruibilità	2,5 /3
Superficie fondiaria	198 mq	Valutazione accessibilità	4 /5
Superficie coperta	15,2 mq	Valutazione globale	8,5 /10

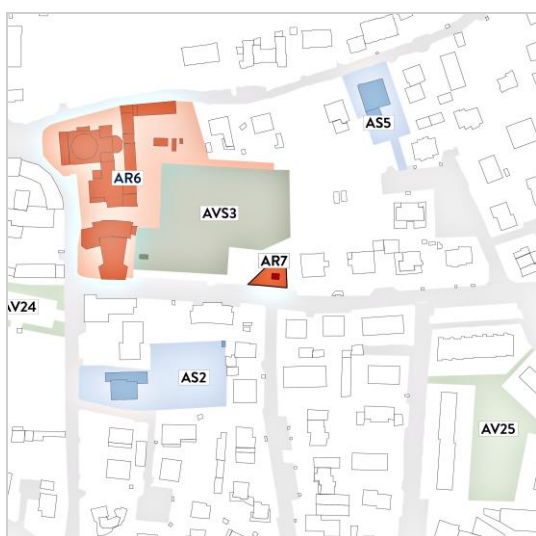
**DATI RILEVAZIONE**

<b>PERCEZIONE</b>		<b>FRUIBILITÀ</b>		
<b>Stato di conservazione</b> <input type="checkbox"/> Insufficiente <input type="checkbox"/> Discreta <input checked="" type="checkbox"/> Buona	<b>Qualità del contesto</b> <input type="checkbox"/> Insufficiente <input type="checkbox"/> Discreta <input checked="" type="checkbox"/> Buona	<b>Dotazione di attrezzature</b> <input type="checkbox"/> Insufficiente <input type="checkbox"/> Discreta <input checked="" type="checkbox"/> Buona	<b>Servizi connessi</b> <input type="checkbox"/> Insufficiente <input type="checkbox"/> Discreta <input checked="" type="checkbox"/> Buona	<b>Multifunzionalità</b> <input type="checkbox"/> Insufficiente <input checked="" type="checkbox"/> Discreta <input type="checkbox"/> Buona
<b>ACCESSIBILITÀ</b>				
<b>Dotazione parcheggi</b> <input type="checkbox"/> Insufficiente <input type="checkbox"/> Discreta <input checked="" type="checkbox"/> Buona	<b>Dotazione ciclabili</b> <input type="checkbox"/> Insufficiente <input checked="" type="checkbox"/> Discreta <input type="checkbox"/> Buona	<b>Dotazione percorsi pedonali</b> <input type="checkbox"/> Insufficiente <input type="checkbox"/> Discreta <input checked="" type="checkbox"/> Buona	<b>Servizio TPL</b> <input type="checkbox"/> Insufficiente <input checked="" type="checkbox"/> Discreta <input type="checkbox"/> Buona	<b>Superamento barriere</b> <input type="checkbox"/> Insufficiente <input type="checkbox"/> Discreta <input checked="" type="checkbox"/> Buona

**Note**

Destinazioni d'uso adiacenti: residenziale di vicinato

**LOCALIZZAZIONE**



**ESTRATTO IMMAGINE DA RILIEVO**



**DATI ANAGRAFICI**

Località	Negrone	Link	AR08
Indirizzo	via S. Pantaleone	Nome	Parrocchia S. Pantaleone
Tipologia di servizio	Luogo di culto / chiesa parrocchiale	Valutazione percezione	2 /2
Bacino di utenza	Di frazione	Valutazione fruibilità	1,5 /3
Superficie fondiaria	2305 mq	Valutazione accessibilità	3,5 /5
Superficie coperta	834 mq	Valutazione globale	7 /10

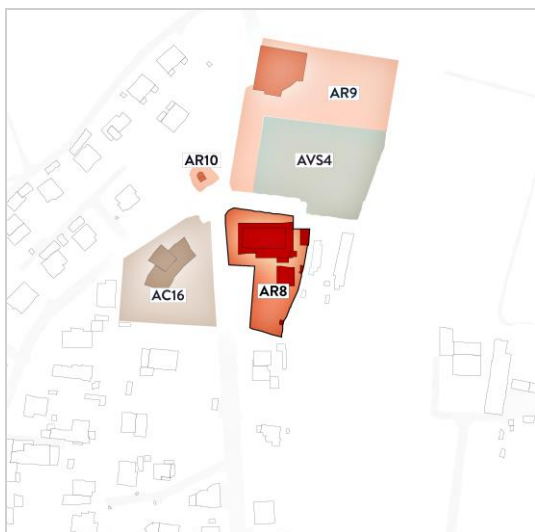
**DATI RILEVAZIONE**

<b>PERCEZIONE</b>		<b>FRUIBILITÀ</b>		
<b>Stato di conservazione</b> <input type="checkbox"/> Insufficiente <input type="checkbox"/> Discreta <input checked="" type="checkbox"/> Buona	<b>Qualità del contesto</b> <input type="checkbox"/> Insufficiente <input type="checkbox"/> Discreta <input checked="" type="checkbox"/> Buona	<b>Dotazione di attrezzature</b> <input type="checkbox"/> Insufficiente <input checked="" type="checkbox"/> Discreta <input type="checkbox"/> Buona	<b>Servizi connessi</b> <input type="checkbox"/> Insufficiente <input type="checkbox"/> Discreta <input checked="" type="checkbox"/> Buona	<b>Multifunzionalità</b> <input checked="" type="checkbox"/> Insufficiente <input type="checkbox"/> Discreta <input type="checkbox"/> Buona
<b>ACCESSIBILITÀ</b>				
<b>Dotazione parcheggi</b> <input type="checkbox"/> Insufficiente <input type="checkbox"/> Discreta <input checked="" type="checkbox"/> Buona	<b>Dotazione ciclabili</b> <input type="checkbox"/> Insufficiente <input checked="" type="checkbox"/> Discreta <input type="checkbox"/> Buona	<b>Dotazione percorsi pedonali</b> <input type="checkbox"/> Insufficiente <input type="checkbox"/> Discreta <input checked="" type="checkbox"/> Buona	<b>Servizio TPL</b> <input checked="" type="checkbox"/> Insufficiente <input type="checkbox"/> Discreta <input type="checkbox"/> Buona	<b>Superamento barriere</b> <input type="checkbox"/> Insufficiente <input type="checkbox"/> Discreta <input checked="" type="checkbox"/> Buona

**Note**

Destinazioni d'uso adiacenti: residenziale

**LOCALIZZAZIONE**



**ESTRATTO IMMAGINE DA RILIEVO**



**DATI ANAGRAFICI**

Località	Negrone	Link	AR09
Indirizzo	via Valbona	Nome	Oratorio Don Cenati / S. Pantaleone
Tipologia di servizio	Attività comunitarie e associative / religio	Valutazione percezione	2 /2
Bacino di utenza	Di frazione	Valutazione fruibilità	2,5 /3
Superficie fondiaria	7558 mq	Valutazione accessibilità	3,5 /5
Superficie coperta	655 mq	Valutazione globale	8 /10

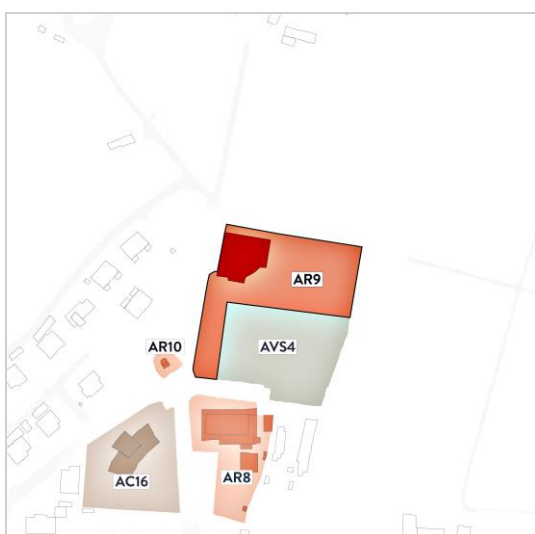
**DATI RILEVAZIONE**

PERCEZIONE		FRUIBILITÀ		
<b>Stato di conservazione</b> <input type="checkbox"/> Insufficiente <input type="checkbox"/> Discreta <input checked="" type="checkbox"/> Buona	<b>Qualità del contesto</b> <input type="checkbox"/> Insufficiente <input type="checkbox"/> Discreta <input checked="" type="checkbox"/> Buona	<b>Dotazione di attrezzature</b> <input type="checkbox"/> Insufficiente <input type="checkbox"/> Discreta <input checked="" type="checkbox"/> Buona	<b>Servizi connessi</b> <input type="checkbox"/> Insufficiente <input type="checkbox"/> Discreta <input checked="" type="checkbox"/> Buona	<b>Multifunzionalità</b> <input type="checkbox"/> Insufficiente <input checked="" type="checkbox"/> Discreta <input type="checkbox"/> Buona
ACCESSIBILITÀ				
<b>Dotazione parcheggi</b> <input type="checkbox"/> Insufficiente <input type="checkbox"/> Discreta <input checked="" type="checkbox"/> Buona	<b>Dotazione ciclabili</b> <input type="checkbox"/> Insufficiente <input checked="" type="checkbox"/> Discreta <input type="checkbox"/> Buona	<b>Dotazione percorsi pedonali</b> <input type="checkbox"/> Insufficiente <input type="checkbox"/> Discreta <input checked="" type="checkbox"/> Buona	<b>Servizio TPL</b> <input checked="" type="checkbox"/> Insufficiente <input type="checkbox"/> Discreta <input type="checkbox"/> Buona	<b>Superamento barriere</b> <input type="checkbox"/> Insufficiente <input type="checkbox"/> Discreta <input checked="" type="checkbox"/> Buona

**Note**

Destinazioni d'uso adiacenti: residenziale

**LOCALIZZAZIONE**



**ESTRATTO IMMAGINE DA RILIEVO**



**DATI ANAGRAFICI**

Località	Negrone	Link	AR10
Indirizzo	via Valbona	Nome	Cappella Madre del Redentore
Tipologia di servizio	Luogo di culto / cappella votiva	Valutazione percezione	2 /2
Bacino di utenza	Di frazione	Valutazione fruibilità	1 /3
Superficie fondiaria	187 mq	Valutazione accessibilità	3 /5
Superficie coperta	20 mq	Valutazione globale	6 /10

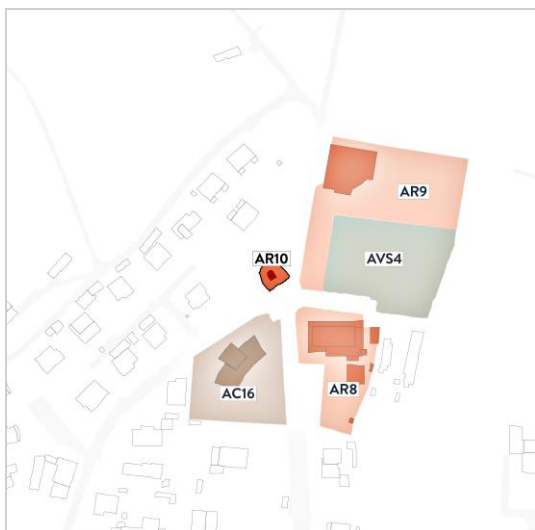
**DATI RILEVAZIONE**

PERCEZIONE		FRUIBILITÀ		
<b>Stato di conservazione</b> <input type="checkbox"/> Insufficiente <input type="checkbox"/> Discreta <input checked="" type="checkbox"/> Buona	<b>Qualità del contesto</b> <input type="checkbox"/> Insufficiente <input type="checkbox"/> Discreta <input checked="" type="checkbox"/> Buona	<b>Dotazione di attrezzature</b> <input type="checkbox"/> Insufficiente <input checked="" type="checkbox"/> Discreta <input type="checkbox"/> Buona	<b>Servizi connessi</b> <input type="checkbox"/> Insufficiente <input checked="" type="checkbox"/> Discreta <input type="checkbox"/> Buona	<b>Multifunzionalità</b> <input checked="" type="checkbox"/> Insufficiente <input type="checkbox"/> Discreta <input type="checkbox"/> Buona
ACCESSIBILITÀ				
<b>Dotazione parcheggi</b> <input type="checkbox"/> Insufficiente <input type="checkbox"/> Discreta <input checked="" type="checkbox"/> Buona	<b>Dotazione ciclabili</b> <input type="checkbox"/> Insufficiente <input checked="" type="checkbox"/> Discreta <input type="checkbox"/> Buona	<b>Dotazione percorsi pedonali</b> <input type="checkbox"/> Insufficiente <input type="checkbox"/> Discreta <input checked="" type="checkbox"/> Buona	<b>Servizio TPL</b> <input type="checkbox"/> Insufficiente <input checked="" type="checkbox"/> Discreta <input type="checkbox"/> Buona	<b>Superamento barriere</b> <input checked="" type="checkbox"/> Insufficiente <input type="checkbox"/> Discreta <input type="checkbox"/> Buona

**Note**

Destinazioni d'uso adiacenti: residenziale

**LOCALIZZAZIONE**



**ESTRATTO IMMAGINE DA RILIEVO**



### DATI ANAGRAFICI

Località	Tribulina	Link	AR11
Indirizzo	via Collina Alta	Nome	Parrocchia S. Giovanni nei Boschi
Tipologia di servizio	Luogo di culto / chiesa parrocchiale	Valutazione percezione	1,5 /2
Bacino di utenza	Di frazione	Valutazione fruibilità	1,5 /3
Superficie fondiaria	3754 mq	Valutazione accessibilità	3,5 /5
Superficie coperta	954 mq	Valutazione globale	6,5 /10

### DATI RILEVAZIONE

#### PERCEZIONE

##### Stato di conservazione

- Insufficiente  
 Discreta  
 Buona

##### Qualità del contesto

- Insufficiente  
 Discreta  
 Buona

#### FRUIBILITÀ

##### Dotazione di attrezzature

- Insufficiente  
 Discreta  
 Buona

##### Servizi connessi

- Insufficiente  
 Discreta  
 Buona

##### Multifunzionalità

- Insufficiente  
 Discreta  
 Buona

#### ACCESSIBILITÀ

##### Dotazione parcheggi

- Insufficiente  
 Discreta  
 Buona

##### Dotazione ciclabili

- Insufficiente  
 Discreta  
 Buona

##### Dotazione percorsi pedonali

- Insufficiente  
 Discreta  
 Buona

##### Servizio TPL

- Insufficiente  
 Discreta  
 Buona

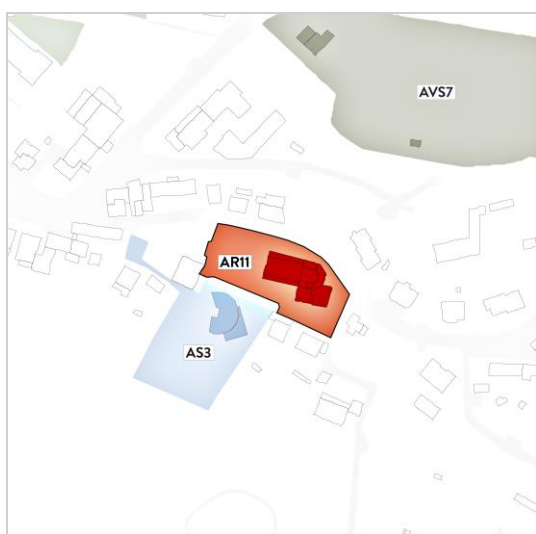
##### Superamento barriere

- Insufficiente  
 Discreta  
 Buona

#### Note

Destinazioni d'uso adiacenti: servizi pubblici, residenziale e commerciale

#### LOCALIZZAZIONE



#### ESTRATTO IMMAGINE DA RILIEVO



### DATI ANAGRAFICI

Località	Gavarno - Vescovado	Link	AR12
Indirizzo	piazza Castello / via Gavarno	Nome	Ss.Trinità / Oratorio Don G.Bosco
Tipologia di servizio	Luogo di culto / chiesa parrocchiale e orat	Valutazione percezione	2 /2
Bacino di utenza	Di frazione	Valutazione fruibilità	1,5 /3
Superficie fondiaria	2316 mq	Valutazione accessibilità	4,5 /5
Superficie coperta	794 mq	Valutazione globale	8 /10

### DATI RILEVAZIONE

#### PERCEZIONE

##### Stato di conservazione

- Insufficiente  
 Discreta  
 Buona

##### Qualità del contesto

- Insufficiente  
 Discreta  
 Buona

#### FRUIBILTÀ

##### Dotazione di attrezzature

- Insufficiente  
 Discreta  
 Buona

##### Servizi connessi

- Insufficiente  
 Discreta  
 Buona

##### Multifunzionalità

- Insufficiente  
 Discreta  
 Buona

#### ACCESSIBILITÀ

##### Dotazione parcheggi

- Insufficiente  
 Discreta  
 Buona

##### Dotazione ciclabili

- Insufficiente  
 Discreta  
 Buona

##### Dotazione percorsi pedonali

- Insufficiente  
 Discreta  
 Buona

##### Servizio TPL

- Insufficiente  
 Discreta  
 Buona

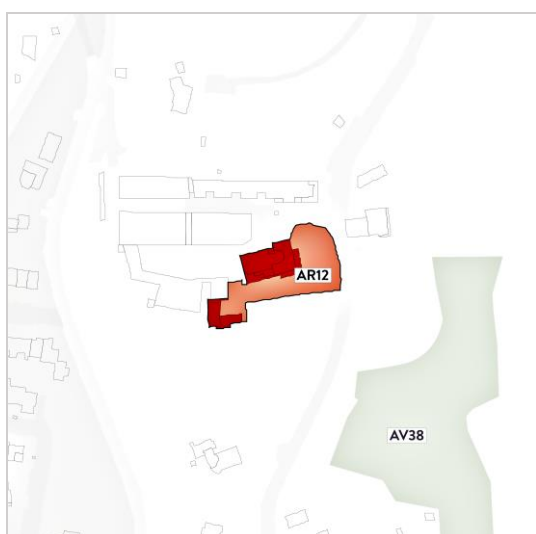
##### Superamento barriere

- Insufficiente  
 Discreta  
 Buona

#### Note

Destinazioni d'uso adiacenti: residenziale

#### LOCALIZZAZIONE



#### ESTRATTO IMMAGINE DA RILIEVO



**DATI ANAGRAFICI**

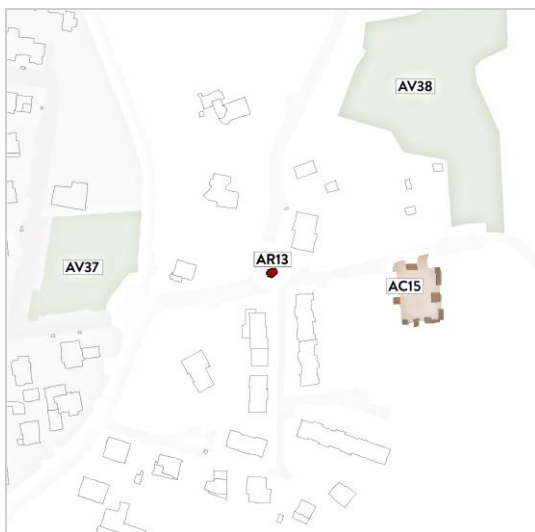
Località	Gavarno - Vescovado	Link	AR13
Indirizzo	via Gavarno	Nome	Cappella Madonna Immacolata
Tipologia di servizio	Luogo di culto / cappella votiva	Valutazione percezione	1 /2
Bacino di utenza	Di frazione	Valutazione fruibilità	1 /3
Superficie fondiaria	24 mq	Valutazione accessibilità	2,5 /5
Superficie coperta	24 mq	Valutazione globale	4,5 /10

**DATI RILEVAZIONE**

PERCEZIONE		FRUIBILTÀ		
<b>Stato di conservazione</b> <input type="checkbox"/> Insufficiente <input checked="" type="checkbox"/> Discreta <input type="checkbox"/> Buona	<b>Qualità del contesto</b> <input type="checkbox"/> Insufficiente <input checked="" type="checkbox"/> Discreta <input type="checkbox"/> Buona	<b>Dotazione di attrezzature</b> <input checked="" type="checkbox"/> Insufficiente <input type="checkbox"/> Discreta <input type="checkbox"/> Buona	<b>Servizi connessi</b> <input type="checkbox"/> Insufficiente <input checked="" type="checkbox"/> Discreta <input type="checkbox"/> Buona	<b>Multifunzionalità</b> <input type="checkbox"/> Insufficiente <input checked="" type="checkbox"/> Discreta <input type="checkbox"/> Buona
ACCESSIBILITÀ				
<b>Dotazione parcheggi</b> <input type="checkbox"/> Insufficiente <input type="checkbox"/> Discreta <input checked="" type="checkbox"/> Buona	<b>Dotazione ciclabili</b> <input checked="" type="checkbox"/> Insufficiente <input type="checkbox"/> Discreta <input type="checkbox"/> Buona	<b>Dotazione percorsi pedonali</b> <input type="checkbox"/> Insufficiente <input type="checkbox"/> Discreta <input checked="" type="checkbox"/> Buona	<b>Servizio TPL</b> <input type="checkbox"/> Insufficiente <input type="checkbox"/> Discreta <input checked="" type="checkbox"/> Buona	<b>Superamento barriere</b> <input checked="" type="checkbox"/> Insufficiente <input type="checkbox"/> Discreta <input type="checkbox"/> Buona

Note

**LOCALIZZAZIONE**



**ESTRATTO IMMAGINE DA RILIEVO**





**DATI ANAGRAFICI**

Località	Scanzo	Link	AR14
Indirizzo	via Abadia 12	Nome	Chiesa Evangelica Gesù Vive
Tipologia di servizio	Luogo di culto / chiesa evangelica	Valutazione percezione	1 /2
Bacino di utenza	Comunale	Valutazione fruibilità	1,5 /3
Superficie fondiaria	115 mq	Valutazione accessibilità	4 /5
Superficie coperta	115 mq	Valutazione globale	6,5 /10

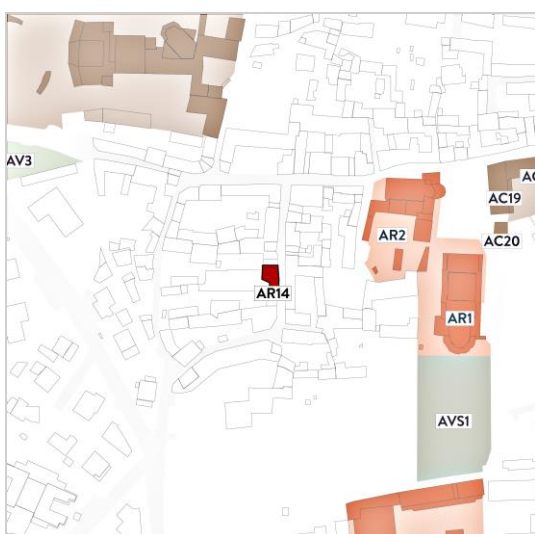
**DATI RILEVAZIONE**

PERCEZIONE		FRUIBILITÀ		
<b>Stato di conservazione</b> <input type="checkbox"/> Insufficiente <input checked="" type="checkbox"/> Discreta <input type="checkbox"/> Buona	<b>Qualità del contesto</b> <input type="checkbox"/> Insufficiente <input checked="" type="checkbox"/> Discreta <input type="checkbox"/> Buona	<b>Dotazione di attrezzature</b> <input type="checkbox"/> Insufficiente <input checked="" type="checkbox"/> Discreta <input type="checkbox"/> Buona	<b>Servizi connessi</b> <input type="checkbox"/> Insufficiente <input type="checkbox"/> Discreta <input checked="" type="checkbox"/> Buona	<b>Multifunzionalità</b> <input checked="" type="checkbox"/> Insufficiente <input type="checkbox"/> Discreta <input type="checkbox"/> Buona
ACCESSIBILITÀ				
<b>Dotazione parcheggi</b> <input type="checkbox"/> Insufficiente <input type="checkbox"/> Discreta <input checked="" type="checkbox"/> Buona	<b>Dotazione ciclabili</b> <input type="checkbox"/> Insufficiente <input checked="" type="checkbox"/> Discreta <input type="checkbox"/> Buona	<b>Dotazione percorsi pedonali</b> <input type="checkbox"/> Insufficiente <input checked="" type="checkbox"/> Discreta <input type="checkbox"/> Buona	<b>Servizio TPL</b> <input type="checkbox"/> Insufficiente <input type="checkbox"/> Discreta <input checked="" type="checkbox"/> Buona	<b>Superamento barriere</b> <input type="checkbox"/> Insufficiente <input type="checkbox"/> Discreta <input checked="" type="checkbox"/> Buona

**Note**

Destinazioni d'uso adiacenti: residenziale

**LOCALIZZAZIONE**



**ESTRATTO IMMAGINE DA RILIEVO**



### DATI ANAGRAFICI

Località	Scanzo	Link	AS01
Indirizzo	via F. M. Colleoni	Nome	Scuola dell'infanzia S. Paolo Apostolo
Tipologia di servizio	Scuola dell'infanzia	Valutazione percezione	2 /2
Bacino di utenza	Comunale	Valutazione fruibilità	3 /3
Superficie fondiaria	2456 mq	Valutazione accessibilità	4,5 /5
Superficie coperta	976 mq	Valutazione globale	9,5 /10

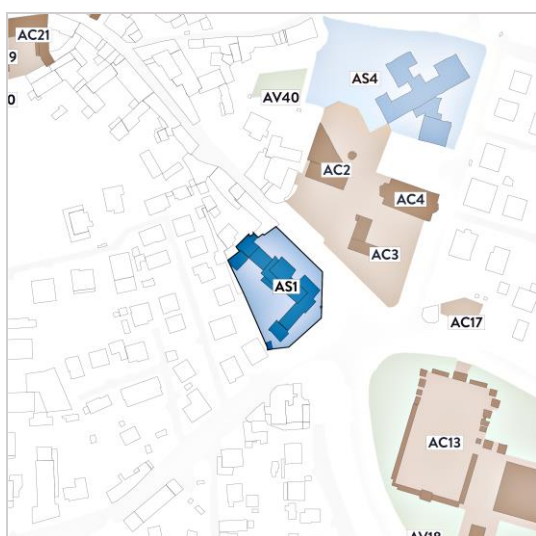
### DATI RILEVAZIONE

PERCEZIONE		FRUIBILITÀ		
<b>Stato di conservazione</b> <input type="checkbox"/> Insufficiente <input type="checkbox"/> Discreta <input checked="" type="checkbox"/> Buona	<b>Qualità del contesto</b> <input type="checkbox"/> Insufficiente <input type="checkbox"/> Discreta <input checked="" type="checkbox"/> Buona	<b>Dotazione di attrezzature</b> <input type="checkbox"/> Insufficiente <input type="checkbox"/> Discreta <input checked="" type="checkbox"/> Buona	<b>Servizi connessi</b> <input type="checkbox"/> Insufficiente <input type="checkbox"/> Discreta <input checked="" type="checkbox"/> Buona	<b>Multifunzionalità</b> <input type="checkbox"/> Insufficiente <input type="checkbox"/> Discreta <input checked="" type="checkbox"/> Buona
ACCESSIBILITÀ				
<b>Dotazione parcheggi</b> <input type="checkbox"/> Insufficiente <input type="checkbox"/> Discreta <input checked="" type="checkbox"/> Buona	<b>Dotazione ciclabili</b> <input type="checkbox"/> Insufficiente <input checked="" type="checkbox"/> Discreta <input type="checkbox"/> Buona	<b>Dotazione percorsi pedonali</b> <input type="checkbox"/> Insufficiente <input type="checkbox"/> Discreta <input checked="" type="checkbox"/> Buona	<b>Servizio TPL</b> <input type="checkbox"/> Insufficiente <input type="checkbox"/> Discreta <input checked="" type="checkbox"/> Buona	<b>Superamento barriere</b> <input type="checkbox"/> Insufficiente <input type="checkbox"/> Discreta <input checked="" type="checkbox"/> Buona

#### Note

Destinazioni d'uso adiacenti: servizi pubblici, residenziale e commerciale

#### LOCALIZZAZIONE



#### ESTRATTO IMMAGINE DA RILIEVO



**DATI ANAGRAFICI**

Località	Rosciate	Link	AS02
Indirizzo	via L. Lotto	Nome	Scuola dell'infanzia Mons. G. Rossi
Tipologia di servizio	Scuola dell'infanzia	Valutazione percezione	2 /2
Bacino di utenza	Comunale	Valutazione fruibilità	2 /3
Superficie fondiaria	2671 mq	Valutazione accessibilità	3,5 /5
Superficie coperta	301 mq	Valutazione globale	7,5 /10

**DATI RILEVAZIONE**

PERCEZIONE		FRUIBILITÀ		
<b>Stato di conservazione</b> <input type="checkbox"/> Insufficiente <input type="checkbox"/> Discreta <input checked="" type="checkbox"/> Buona	<b>Qualità del contesto</b> <input type="checkbox"/> Insufficiente <input type="checkbox"/> Discreta <input checked="" type="checkbox"/> Buona	<b>Dotazione di attrezzature</b> <input type="checkbox"/> Insufficiente <input type="checkbox"/> Discreta <input checked="" type="checkbox"/> Buona	<b>Servizi connessi</b> <input type="checkbox"/> Insufficiente <input type="checkbox"/> Discreta <input checked="" type="checkbox"/> Buona	<b>Multifunzionalità</b> <input checked="" type="checkbox"/> Insufficiente <input type="checkbox"/> Discreta <input type="checkbox"/> Buona
ACCESSIBILITÀ				
<b>Dotazione parcheggi</b> <input type="checkbox"/> Insufficiente <input type="checkbox"/> Discreta <input checked="" type="checkbox"/> Buona	<b>Dotazione ciclabili</b> <input type="checkbox"/> Insufficiente <input checked="" type="checkbox"/> Discreta <input type="checkbox"/> Buona	<b>Dotazione percorsi pedonali</b> <input checked="" type="checkbox"/> Insufficiente <input type="checkbox"/> Discreta <input type="checkbox"/> Buona	<b>Servizio TPL</b> <input type="checkbox"/> Insufficiente <input type="checkbox"/> Discreta <input checked="" type="checkbox"/> Buona	<b>Superamento barriere</b> <input type="checkbox"/> Insufficiente <input type="checkbox"/> Discreta <input checked="" type="checkbox"/> Buona

**Note**

Destinazioni d'uso adiacenti: residenziale

**LOCALIZZAZIONE**



**ESTRATTO IMMAGINE DA RILIEVO**



**DATI ANAGRAFICI**

Località	Tribulina	Link	AS03
Indirizzo	via Collina Alta	Nome	Scuola dell'infanzia S. Giovanni nei Boschi
Tipologia di servizio	Scuola dell'infanzia	Valutazione percezione	2 /2
Bacino di utenza	Comunale	Valutazione fruibilità	2,5 /3
Superficie fondiaria	3614 mq	Valutazione accessibilità	4 /5
Superficie coperta	395 mq	Valutazione globale	8,5 /10

**DATI RILEVAZIONE**

**PERCEZIONE**

**Stato di conservazione**

- Insufficiente  
 Discreta  
 Buona

**Qualità del contesto**

- Insufficiente  
 Discreta  
 Buona

**FRUIBILTÀ**

**Dotazione di attrezzature**

- Insufficiente  
 Discreta  
 Buona

**Servizi connessi**

- Insufficiente  
 Discreta  
 Buona

**Multifunzionalità**

- Insufficiente  
 Discreta  
 Buona

**ACCESSIBILITÀ**

**Dotazione parcheggi**

- Insufficiente  
 Discreta  
 Buona

**Dotazione ciclabili**

- Insufficiente  
 Discreta  
 Buona

**Dotazione percorsi pedonali**

- Insufficiente  
 Discreta  
 Buona

**Servizio TPL**

- Insufficiente  
 Discreta  
 Buona

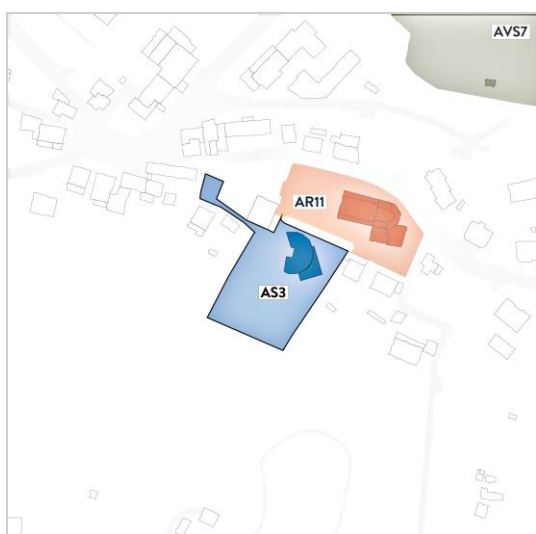
**Superamento barriere**

- Insufficiente  
 Discreta  
 Buona


**Note**

Destinazioni d'uso adiacenti: residenziale e commerciale

**LOCALIZZAZIONE**



**ESTRATTO IMMAGINE DA RILIEVO**



**DATI ANAGRAFICI**

Località	Scanzo	Link	AS04
Indirizzo	via Cavalieri di Vittorio Veneto	Nome	Scuola primaria G. Pascoli
Tipologia di servizio	Istruzione primaria	Valutazione percezione	1,5 /2
Bacino di utenza	Comunale	Valutazione fruibilità	3 /3
Superficie fondiaria	5197 mq	Valutazione accessibilità	4,5 /5
Superficie coperta	1282 mq	Valutazione globale	9 /10

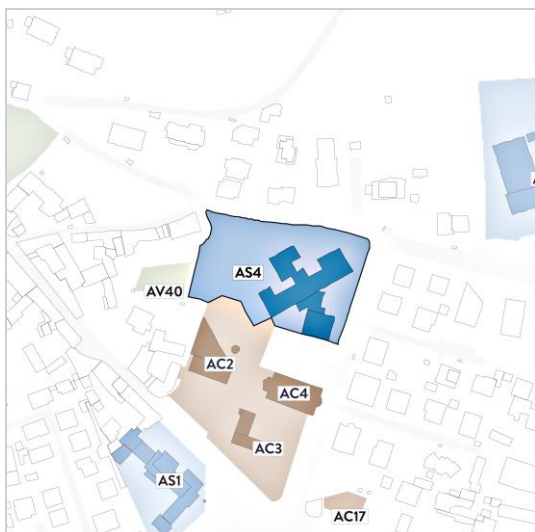
**DATI RILEVAZIONE**

<b>PERCEZIONE</b>		<b>FRUIBILITÀ</b>		
<b>Stato di conservazione</b> <input type="checkbox"/> Insufficiente <input checked="" type="checkbox"/> Discreta <input type="checkbox"/> Buona	<b>Qualità del contesto</b> <input type="checkbox"/> Insufficiente <input type="checkbox"/> Discreta <input checked="" type="checkbox"/> Buona	<b>Dotazione di attrezzature</b> <input type="checkbox"/> Insufficiente <input type="checkbox"/> Discreta <input checked="" type="checkbox"/> Buona	<b>Servizi connessi</b> <input type="checkbox"/> Insufficiente <input type="checkbox"/> Discreta <input checked="" type="checkbox"/> Buona	<b>Multifunzionalità</b> <input type="checkbox"/> Insufficiente <input type="checkbox"/> Discreta <input checked="" type="checkbox"/> Buona
<b>ACCESSIBILITÀ</b>				
<b>Dotazione parcheggi</b> <input type="checkbox"/> Insufficiente <input type="checkbox"/> Discreta <input checked="" type="checkbox"/> Buona	<b>Dotazione ciclabili</b> <input type="checkbox"/> Insufficiente <input checked="" type="checkbox"/> Discreta <input type="checkbox"/> Buona	<b>Dotazione percorsi pedonali</b> <input type="checkbox"/> Insufficiente <input type="checkbox"/> Discreta <input checked="" type="checkbox"/> Buona	<b>Servizio TPL</b> <input type="checkbox"/> Insufficiente <input type="checkbox"/> Discreta <input checked="" type="checkbox"/> Buona	<b>Superamento barriere</b> <input type="checkbox"/> Insufficiente <input type="checkbox"/> Discreta <input checked="" type="checkbox"/> Buona

**Note**

Destinazioni d'uso adiacenti: servizi pubblici, residenziale e verde

**LOCALIZZAZIONE**



**ESTRATTO IMMAGINE DA RILIEVO**



**DATI ANAGRAFICI**

Località	Rosciate	Link	AS05
Indirizzo	via Maestri del Lavoro	Nome	Scuola primaria A. Merini
Tipologia di servizio	Istruzione primaria	Valutazione percezione	1,5 /2
Bacino di utenza	Comunale	Valutazione fruibilità	2 /3
Superficie fondiaria	1228 mq	Valutazione accessibilità	3 /5
Superficie coperta	294 mq	Valutazione globale	6,5 /10

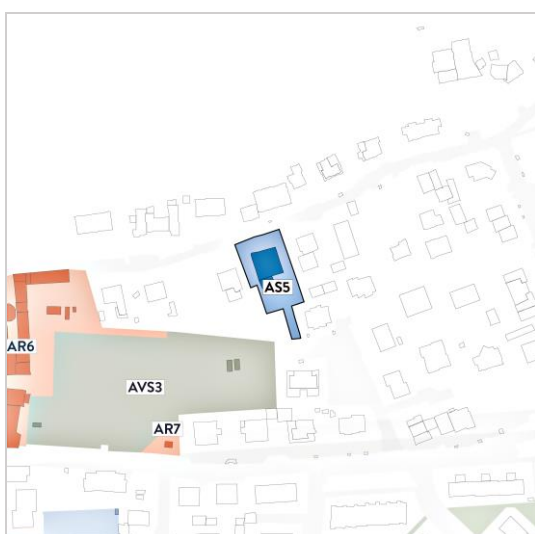
**DATI RILEVAZIONE**

PERCEZIONE		FRUIBILITÀ		
<b>Stato di conservazione</b> <input type="checkbox"/> Insufficiente <input checked="" type="checkbox"/> Discreta <input type="checkbox"/> Buona	<b>Qualità del contesto</b> <input type="checkbox"/> Insufficiente <input type="checkbox"/> Discreta <input checked="" type="checkbox"/> Buona	<b>Dotazione di attrezzature</b> <input type="checkbox"/> Insufficiente <input checked="" type="checkbox"/> Discreta <input type="checkbox"/> Buona	<b>Servizi connessi</b> <input type="checkbox"/> Insufficiente <input type="checkbox"/> Discreta <input checked="" type="checkbox"/> Buona	<b>Multifunzionalità</b> <input type="checkbox"/> Insufficiente <input checked="" type="checkbox"/> Discreta <input type="checkbox"/> Buona
ACCESSIBILITÀ				
<b>Dotazione parcheggi</b> <input type="checkbox"/> Insufficiente <input type="checkbox"/> Discreta <input checked="" type="checkbox"/> Buona	<b>Dotazione ciclabili</b> <input type="checkbox"/> Insufficiente <input checked="" type="checkbox"/> Discreta <input type="checkbox"/> Buona	<b>Dotazione percorsi pedonali</b> <input type="checkbox"/> Insufficiente <input type="checkbox"/> Discreta <input checked="" type="checkbox"/> Buona	<b>Servizio TPL</b> <input checked="" type="checkbox"/> Insufficiente <input type="checkbox"/> Discreta <input type="checkbox"/> Buona	<b>Superamento barriere</b> <input type="checkbox"/> Insufficiente <input checked="" type="checkbox"/> Discreta <input type="checkbox"/> Buona

**Note**

Destinazioni d'uso adiacenti: residenziale

**LOCALIZZAZIONE**



**ESTRATTO IMMAGINE DA RILIEVO**



**DATI ANAGRAFICI**

Località	Tribulina	Link	AS06
Indirizzo	via Monte Cervino	Nome	Scuola primaria V. De Sabata
Tipologia di servizio	Istruzione primaria	Valutazione percezione	2 /2
Bacino di utenza	Comunale	Valutazione fruibilità	3 /3
Superficie fondiaria	3417 mq	Valutazione accessibilità	4 /5
Superficie coperta	503 mq	Valutazione globale	9 /10

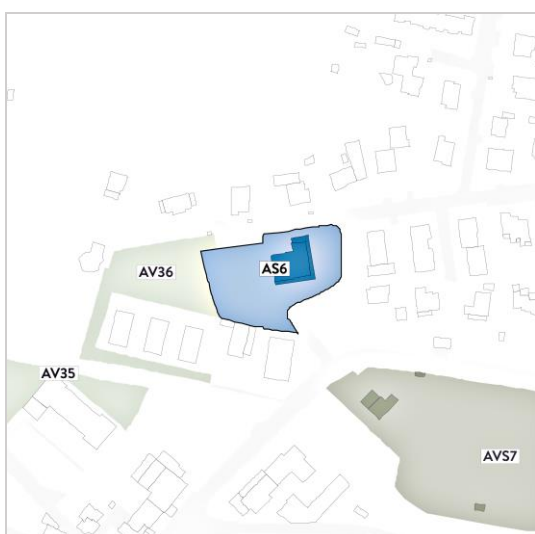
**DATI RILEVAZIONE**

PERCEZIONE		FRUIBILTÀ		
<b>Stato di conservazione</b> <input type="checkbox"/> Insufficiente <input type="checkbox"/> Discreta <input checked="" type="checkbox"/> Buona	<b>Qualità del contesto</b> <input type="checkbox"/> Insufficiente <input type="checkbox"/> Discreta <input checked="" type="checkbox"/> Buona	<b>Dotazione di attrezzature</b> <input type="checkbox"/> Insufficiente <input type="checkbox"/> Discreta <input checked="" type="checkbox"/> Buona	<b>Servizi connessi</b> <input type="checkbox"/> Insufficiente <input type="checkbox"/> Discreta <input checked="" type="checkbox"/> Buona	<b>Multifunzionalità</b> <input type="checkbox"/> Insufficiente <input type="checkbox"/> Discreta <input checked="" type="checkbox"/> Buona
ACCESSIBILITÀ				
<b>Dotazione parcheggi</b> <input type="checkbox"/> Insufficiente <input type="checkbox"/> Discreta <input checked="" type="checkbox"/> Buona	<b>Dotazione ciclabili</b> <input type="checkbox"/> Insufficiente <input checked="" type="checkbox"/> Discreta <input type="checkbox"/> Buona	<b>Dotazione percorsi pedonali</b> <input type="checkbox"/> Insufficiente <input checked="" type="checkbox"/> Discreta <input type="checkbox"/> Buona	<b>Servizio TPL</b> <input type="checkbox"/> Insufficiente <input type="checkbox"/> Discreta <input checked="" type="checkbox"/> Buona	<b>Superamento barriere</b> <input type="checkbox"/> Insufficiente <input type="checkbox"/> Discreta <input checked="" type="checkbox"/> Buona

**Note**

Destinazioni d'uso adiacenti: residenziale

**LOCALIZZAZIONE**



**ESTRATTO IMMAGINE DA RILIEVO**



**DATI ANAGRAFICI**

Località	Scanzo	Link	AS07
Indirizzo	via degli Orti	Nome	Scuola secondaria F. Nullo
Tipologia di servizio	Istruzione secondaria I grado	Valutazione percezione	1 /2
Bacino di utenza	Comunale	Valutazione fruibilità	3 /3
Superficie fondiaria	7815 mq	Valutazione accessibilità	4,5 /5
Superficie coperta	1652 mq	Valutazione globale	8,5 /10

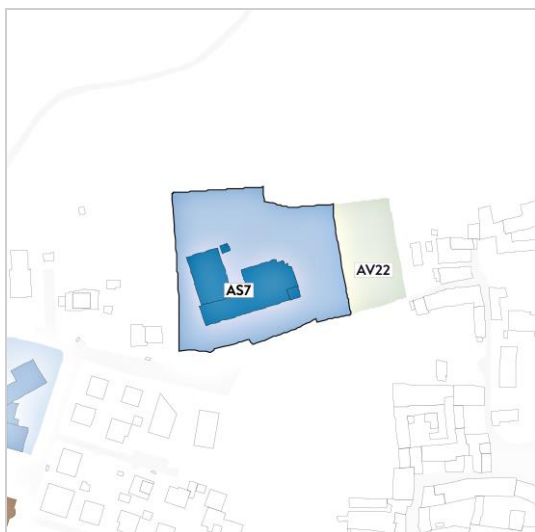
**DATI RILEVAZIONE**

PERCEZIONE		FRUIBILITÀ		
<b>Stato di conservazione</b> <input type="checkbox"/> Insufficiente <input checked="" type="checkbox"/> Discreta <input type="checkbox"/> Buona	<b>Qualità del contesto</b> <input type="checkbox"/> Insufficiente <input checked="" type="checkbox"/> Discreta <input type="checkbox"/> Buona	<b>Dotazione di attrezzature</b> <input type="checkbox"/> Insufficiente <input type="checkbox"/> Discreta <input checked="" type="checkbox"/> Buona	<b>Servizi connessi</b> <input type="checkbox"/> Insufficiente <input type="checkbox"/> Discreta <input checked="" type="checkbox"/> Buona	<b>Multifunzionalità</b> <input type="checkbox"/> Insufficiente <input type="checkbox"/> Discreta <input checked="" type="checkbox"/> Buona
ACCESSIBILITÀ				
<b>Dotazione parcheggi</b> <input type="checkbox"/> Insufficiente <input type="checkbox"/> Discreta <input checked="" type="checkbox"/> Buona	<b>Dotazione ciclabili</b> <input type="checkbox"/> Insufficiente <input checked="" type="checkbox"/> Discreta <input type="checkbox"/> Buona	<b>Dotazione percorsi pedonali</b> <input type="checkbox"/> Insufficiente <input type="checkbox"/> Discreta <input checked="" type="checkbox"/> Buona	<b>Servizio TPL</b> <input type="checkbox"/> Insufficiente <input type="checkbox"/> Discreta <input checked="" type="checkbox"/> Buona	<b>Superamento barriere</b> <input type="checkbox"/> Insufficiente <input type="checkbox"/> Discreta <input checked="" type="checkbox"/> Buona

**Note**

Dotato di cortile, palestra, spazio mensa e orto didattico. L'istituto fa parte del Circolo didattico dell'IC Scanzorosciate Pedrengo. Il servizio offre la possibilità di svolgere attività extracurricolari al di fuori dell'orario scolastico. Destinazioni d'uso adiacenti: residenziale e area verde

**LOCALIZZAZIONE**



**ESTRATTO IMMAGINE DA RILIEVO**





**DATI ANAGRAFICI**

Località	Scanzo	Link	AS08
Indirizzo	via P. Piccinelli	Nome	Bilingual British School
Tipologia di servizio	Istituto scolastico paritario	Valutazione percezione	2 /2
Bacino di utenza	Sovracomunale	Valutazione fruibilità	2,5 /3
Superficie fondiaria	18061 mq	Valutazione accessibilità	3 /5
Superficie coperta	-	Valutazione globale	7,5 /10

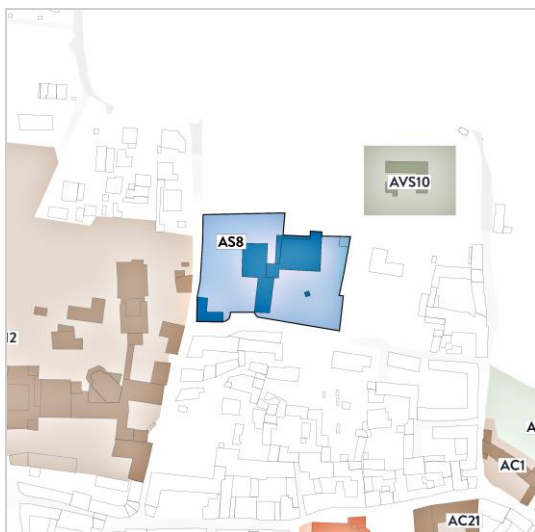
**DATI RILEVAZIONE**

<b>PERCEZIONE</b>		<b>FRUIBILITÀ</b>		
<b>Stato di conservazione</b> <input type="checkbox"/> Insufficiente <input type="checkbox"/> Discreta <input checked="" type="checkbox"/> Buona	<b>Qualità del contesto</b> <input type="checkbox"/> Insufficiente <input type="checkbox"/> Discreta <input checked="" type="checkbox"/> Buona	<b>Dotazione di attrezzature</b> <input type="checkbox"/> Insufficiente <input type="checkbox"/> Discreta <input checked="" type="checkbox"/> Buona	<b>Servizi connessi</b> <input type="checkbox"/> Insufficiente <input checked="" type="checkbox"/> Discreta <input type="checkbox"/> Buona	<b>Multifunzionalità</b> <input type="checkbox"/> Insufficiente <input type="checkbox"/> Discreta <input checked="" type="checkbox"/> Buona
<b>ACCESSIBILITÀ</b>				
<b>Dotazione parcheggi</b> <input checked="" type="checkbox"/> Insufficiente <input type="checkbox"/> Discreta <input type="checkbox"/> Buona	<b>Dotazione ciclabili</b> <input type="checkbox"/> Insufficiente <input checked="" type="checkbox"/> Discreta <input type="checkbox"/> Buona	<b>Dotazione percorsi pedonali</b> <input type="checkbox"/> Insufficiente <input checked="" type="checkbox"/> Discreta <input type="checkbox"/> Buona	<b>Servizio TPL</b> <input type="checkbox"/> Insufficiente <input type="checkbox"/> Discreta <input checked="" type="checkbox"/> Buona	<b>Superamento barriere</b> <input type="checkbox"/> Insufficiente <input type="checkbox"/> Discreta <input checked="" type="checkbox"/> Buona

**Note**

Destinazioni d'uso adiacenti: servizi pubblici e residenziale

**LOCALIZZAZIONE**



**ESTRATTO IMMAGINE DA RILIEVO**



**DATI ANAGRAFICI**

Località	Scanzo	Link	AV01
Indirizzo	via F. M. Colleoni / via Monte Bastia	Nome	Parco S. Pertini
Tipologia di servizio	Parco pubblico attrezzato	Valutazione percezione	1,5 /2
Bacino di utenza	Di frazione	Valutazione fruibilità	2 /3
Superficie fondiaria	2402 mq	Valutazione accessibilità	2 /5
Superficie coperta	-	Valutazione globale	5,5 /10

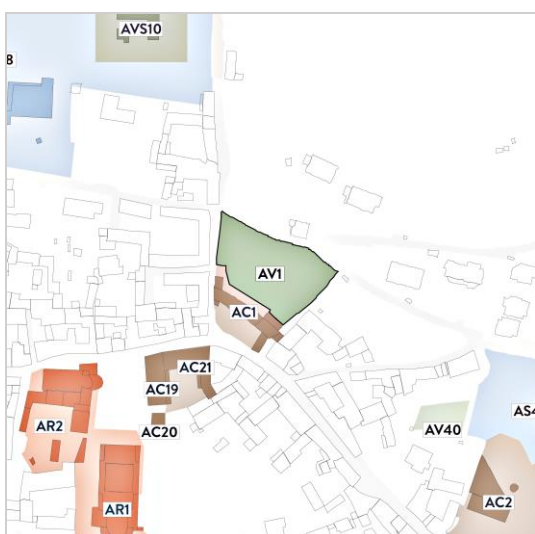
**DATI RILEVAZIONE**

<b>PERCEZIONE</b>		<b>FRUIBILTÀ</b>		
<b>Stato di conservazione</b> <input type="checkbox"/> Insufficiente <input checked="" type="checkbox"/> Discreta <input type="checkbox"/> Buona	<b>Qualità del contesto</b> <input type="checkbox"/> Insufficiente <input type="checkbox"/> Discreta <input checked="" type="checkbox"/> Buona	<b>Dotazione di attrezzature</b> <input type="checkbox"/> Insufficiente <input type="checkbox"/> Discreta <input checked="" type="checkbox"/> Buona	<b>Servizi connessi</b> <input type="checkbox"/> Insufficiente <input type="checkbox"/> Discreta <input checked="" type="checkbox"/> Buona	<b>Multifunzionalità</b> <input checked="" type="checkbox"/> Insufficiente <input type="checkbox"/> Discreta <input type="checkbox"/> Buona
<b>ACCESSIBILITÀ</b>				
<b>Dotazione parcheggi</b> <input checked="" type="checkbox"/> Insufficiente <input type="checkbox"/> Discreta <input type="checkbox"/> Buona	<b>Dotazione ciclabili</b> <input checked="" type="checkbox"/> Insufficiente <input type="checkbox"/> Discreta <input type="checkbox"/> Buona	<b>Dotazione percorsi pedonali</b> <input type="checkbox"/> Insufficiente <input type="checkbox"/> Discreta <input checked="" type="checkbox"/> Buona	<b>Servizio TPL</b> <input type="checkbox"/> Insufficiente <input type="checkbox"/> Discreta <input checked="" type="checkbox"/> Buona	<b>Superamento barriere</b> <input checked="" type="checkbox"/> Insufficiente <input type="checkbox"/> Discreta <input type="checkbox"/> Buona


**Note**

Destinazioni d'uso adiacenti: residenziale e commerciale

**LOCALIZZAZIONE**



**ESTRATTO IMMAGINE DA RILIEVO**



**DATI ANAGRAFICI**

Località	Scanzo	Link	AV02
Indirizzo	via G. Guinizzelli	Nome	Parco Arcobaleno
Tipologia di servizio	Parco pubblico attrezzato	Valutazione percezione	1,5 /2
Bacino di utenza	Di frazione	Valutazione fruibilità	3 /3
Superficie fondiaria	7122 mq	Valutazione accessibilità	5 /5
Superficie coperta	-	Valutazione globale	9,5 /10

**DATI RILEVAZIONE**

PERCEZIONE		FRUIBILTÀ		
<b>Stato di conservazione</b> <input type="checkbox"/> Insufficiente <input checked="" type="checkbox"/> Discreta <input type="checkbox"/> Buona	<b>Qualità del contesto</b> <input type="checkbox"/> Insufficiente <input type="checkbox"/> Discreta <input checked="" type="checkbox"/> Buona	<b>Dotazione di attrezzature</b> <input type="checkbox"/> Insufficiente <input type="checkbox"/> Discreta <input checked="" type="checkbox"/> Buona	<b>Servizi connessi</b> <input type="checkbox"/> Insufficiente <input type="checkbox"/> Discreta <input checked="" type="checkbox"/> Buona	<b>Multifunzionalità</b> <input type="checkbox"/> Insufficiente <input type="checkbox"/> Discreta <input checked="" type="checkbox"/> Buona
ACCESSIBILITÀ				
<b>Dotazione parcheggi</b> <input type="checkbox"/> Insufficiente <input type="checkbox"/> Discreta <input checked="" type="checkbox"/> Buona	<b>Dotazione ciclabili</b> <input type="checkbox"/> Insufficiente <input type="checkbox"/> Discreta <input checked="" type="checkbox"/> Buona	<b>Dotazione percorsi pedonali</b> <input type="checkbox"/> Insufficiente <input type="checkbox"/> Discreta <input checked="" type="checkbox"/> Buona	<b>Servizio TPL</b> <input type="checkbox"/> Insufficiente <input type="checkbox"/> Discreta <input checked="" type="checkbox"/> Buona	<b>Superamento barriere</b> <input type="checkbox"/> Insufficiente <input type="checkbox"/> Discreta <input checked="" type="checkbox"/> Buona

**Note**

Destinazioni d'uso adiacenti: residenziale e area libera

**LOCALIZZAZIONE**



**ESTRATTO IMMAGINE DA RILIEVO**



**DATI ANAGRAFICI**

Località	Scanzo	Link	AV03
Indirizzo	via F.lli Cervi angolo via Matteotti	Nome	area verde angolo Matteotti
Tipologia di servizio	Area verde di arredo stradale	Valutazione percezione	<input type="text"/> /2
Bacino di utenza	-	Valutazione fruibilità	<input type="text"/> /3
Superficie fondiaria	896 mq	Valutazione accessibilità	<input type="text"/> /5
Superficie coperta	-	Valutazione globale	<input type="text"/> /10

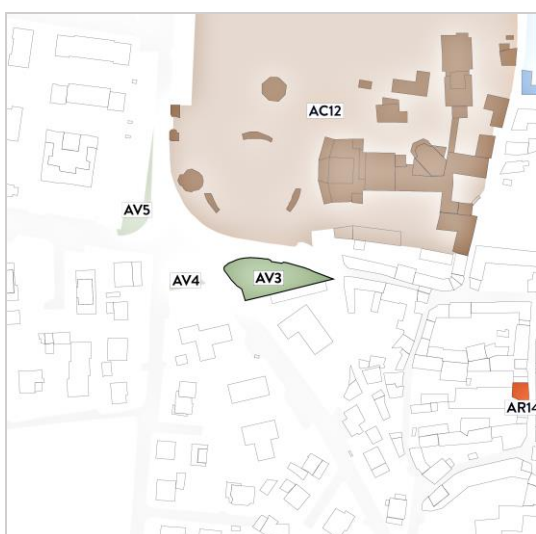
**DATI RILEVAZIONE**

<b>PERCEZIONE</b>		<b>FRUIBILITÀ</b>		
<b>Stato di conservazione</b> <input type="checkbox"/> Insufficiente <input type="checkbox"/> Discreta <input type="checkbox"/> Buona	<b>Qualità del contesto</b> <input type="checkbox"/> Insufficiente <input type="checkbox"/> Discreta <input type="checkbox"/> Buona	<b>Dotazione di attrezzature</b> <input type="checkbox"/> Insufficiente <input type="checkbox"/> Discreta <input type="checkbox"/> Buona	<b>Servizi connessi</b> <input type="checkbox"/> Insufficiente <input type="checkbox"/> Discreta <input type="checkbox"/> Buona	<b>Multifunzionalità</b> <input type="checkbox"/> Insufficiente <input type="checkbox"/> Discreta <input type="checkbox"/> Buona
<b>ACCESSIBILITÀ</b>				
<b>Dotazione parcheggi</b> <input type="checkbox"/> Insufficiente <input type="checkbox"/> Discreta <input type="checkbox"/> Buona	<b>Dotazione ciclabili</b> <input type="checkbox"/> Insufficiente <input type="checkbox"/> Discreta <input type="checkbox"/> Buona	<b>Dotazione percorsi pedonali</b> <input type="checkbox"/> Insufficiente <input type="checkbox"/> Discreta <input type="checkbox"/> Buona	<b>Servizio TPL</b> <input type="checkbox"/> Insufficiente <input type="checkbox"/> Discreta <input type="checkbox"/> Buona	<b>Superamento barriere</b> <input type="checkbox"/> Insufficiente <input type="checkbox"/> Discreta <input type="checkbox"/> Buona

**Note**

Area di rispetto stradale. Destinazioni d'uso adiacenti: servizi pubblici, residenziale e commerciale

**LOCALIZZAZIONE**



**ESTRATTO IMMAGINE DA RILIEVO**



**DATI ANAGRAFICI**

Località	Scanzo	Link	AV04
Indirizzo	via F.lli Cervi angolo via Acquaroli	Nome	Area verde angolo Matteotti - Acquaroli
Tipologia di servizio	Area verde di arredo stradale	Valutazione percezione	<input type="text"/> /2
Bacino di utenza	-	Valutazione fruibilità	<input type="text"/> /3
Superficie fondiaria	142 mq	Valutazione accessibilità	<input type="text"/> /5
Superficie coperta	-	Valutazione globale	<input type="text"/> /10

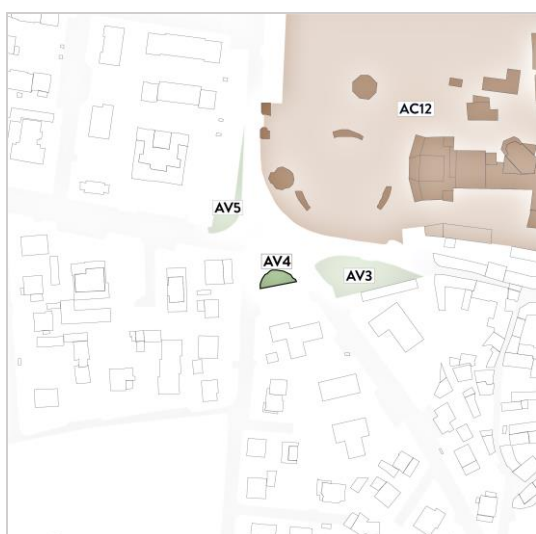
**DATI RILEVAZIONE**

PERCEZIONE		FRUIBILITÀ		
<b>Stato di conservazione</b> <input type="checkbox"/> Insufficiente <input type="checkbox"/> Discreta <input type="checkbox"/> Buona	<b>Qualità del contesto</b> <input type="checkbox"/> Insufficiente <input type="checkbox"/> Discreta <input type="checkbox"/> Buona	<b>Dotazione di attrezzature</b> <input type="checkbox"/> Insufficiente <input type="checkbox"/> Discreta <input type="checkbox"/> Buona	<b>Servizi connessi</b> <input type="checkbox"/> Insufficiente <input type="checkbox"/> Discreta <input type="checkbox"/> Buona	<b>Multifunzionalità</b> <input type="checkbox"/> Insufficiente <input type="checkbox"/> Discreta <input type="checkbox"/> Buona
ACCESSIBILITÀ				
<b>Dotazione parcheggi</b> <input type="checkbox"/> Insufficiente <input type="checkbox"/> Discreta <input type="checkbox"/> Buona	<b>Dotazione ciclabili</b> <input type="checkbox"/> Insufficiente <input type="checkbox"/> Discreta <input type="checkbox"/> Buona	<b>Dotazione percorsi pedonali</b> <input type="checkbox"/> Insufficiente <input type="checkbox"/> Discreta <input type="checkbox"/> Buona	<b>Servizio TPL</b> <input type="checkbox"/> Insufficiente <input type="checkbox"/> Discreta <input type="checkbox"/> Buona	<b>Superamento barriere</b> <input type="checkbox"/> Insufficiente <input type="checkbox"/> Discreta <input type="checkbox"/> Buona

**Note**

Area di rispetto stradale. Destinazioni d'uso adiacenti: servizi pubblici, residenziale e commerciale

**LOCALIZZAZIONE**



**ESTRATTO IMMAGINE DA RILIEVO**



**DATI ANAGRAFICI**

Località	Scanzo	Link	AV05
Indirizzo	via F.lli Cervi angolo via Guinizzelli	Nome	Area verde angolo Guinizzelli
Tipologia di servizio	Area verde di arredo stradale	Valutazione percezione	<input type="text"/> /2
Bacino di utenza	-	Valutazione fruibilità	<input type="text"/> /3
Superficie fondiaria	283 mq	Valutazione accessibilità	<input type="text"/> /5
Superficie coperta	-	Valutazione globale	<input type="text"/> /10

**DATI RILEVAZIONE**

<b>PERCEZIONE</b>		<b>FRUIBILITÀ</b>		
<b>Stato di conservazione</b> <input type="checkbox"/> Insufficiente <input type="checkbox"/> Discreta <input type="checkbox"/> Buona	<b>Qualità del contesto</b> <input type="checkbox"/> Insufficiente <input type="checkbox"/> Discreta <input type="checkbox"/> Buona	<b>Dotazione di attrezzature</b> <input type="checkbox"/> Insufficiente <input type="checkbox"/> Discreta <input type="checkbox"/> Buona	<b>Servizi connessi</b> <input type="checkbox"/> Insufficiente <input type="checkbox"/> Discreta <input type="checkbox"/> Buona	<b>Multifunzionalità</b> <input type="checkbox"/> Insufficiente <input type="checkbox"/> Discreta <input type="checkbox"/> Buona
<b>ACCESSIBILITÀ</b>				
<b>Dotazione parcheggi</b> <input type="checkbox"/> Insufficiente <input type="checkbox"/> Discreta <input type="checkbox"/> Buona	<b>Dotazione ciclabili</b> <input type="checkbox"/> Insufficiente <input type="checkbox"/> Discreta <input type="checkbox"/> Buona	<b>Dotazione percorsi pedonali</b> <input type="checkbox"/> Insufficiente <input type="checkbox"/> Discreta <input type="checkbox"/> Buona	<b>Servizio TPL</b> <input type="checkbox"/> Insufficiente <input type="checkbox"/> Discreta <input type="checkbox"/> Buona	<b>Superamento barriere</b> <input type="checkbox"/> Insufficiente <input type="checkbox"/> Discreta <input type="checkbox"/> Buona

**Note**

Area di rispetto stradale. Destinazioni d'uso adiacenti: servizi pubblici, residenziale e commerciale

**LOCALIZZAZIONE**



**ESTRATTO IMMAGINE DA RILIEVO**



**DATI ANAGRAFICI**

Località	Scanzo	Link	AV06
Indirizzo	via F.lli Cervi	Nome	Area verde f.lli Cervi sud
Tipologia di servizio	Area verde di arredo urbano	Valutazione percezione	2 /2
Bacino di utenza	-	Valutazione fruibilità	1,5 /3
Superficie fondiaria	696 mq	Valutazione accessibilità	4 /5
Superficie coperta	-	Valutazione globale	7,5 /10

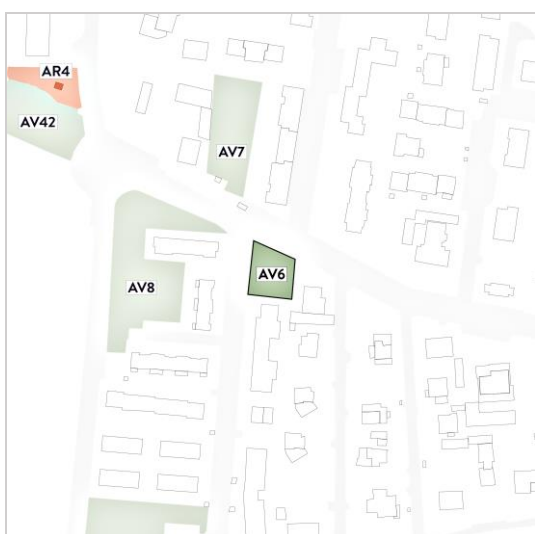
**DATI RILEVAZIONE**

PERCEZIONE		FRUIBILITÀ		
<b>Stato di conservazione</b> <input type="checkbox"/> Insufficiente <input type="checkbox"/> Discreta <input checked="" type="checkbox"/> Buona	<b>Qualità del contesto</b> <input type="checkbox"/> Insufficiente <input type="checkbox"/> Discreta <input checked="" type="checkbox"/> Buona	<b>Dotazione di attrezzature</b> <input type="checkbox"/> Insufficiente <input checked="" type="checkbox"/> Discreta <input type="checkbox"/> Buona	<b>Servizi connessi</b> <input type="checkbox"/> Insufficiente <input checked="" type="checkbox"/> Discreta <input type="checkbox"/> Buona	<b>Multifunzionalità</b> <input type="checkbox"/> Insufficiente <input checked="" type="checkbox"/> Discreta <input type="checkbox"/> Buona
ACCESSIBILITÀ				
<b>Dotazione parcheggi</b> <input type="checkbox"/> Insufficiente <input checked="" type="checkbox"/> Discreta <input type="checkbox"/> Buona	<b>Dotazione ciclabili</b> <input type="checkbox"/> Insufficiente <input type="checkbox"/> Discreta <input checked="" type="checkbox"/> Buona	<b>Dotazione percorsi pedonali</b> <input type="checkbox"/> Insufficiente <input type="checkbox"/> Discreta <input checked="" type="checkbox"/> Buona	<b>Servizio TPL</b> <input type="checkbox"/> Insufficiente <input type="checkbox"/> Discreta <input checked="" type="checkbox"/> Buona	<b>Superamento barriere</b> <input type="checkbox"/> Insufficiente <input checked="" type="checkbox"/> Discreta <input type="checkbox"/> Buona


**Note**

Destinazioni d'uso adiacenti: residenziale

**LOCALIZZAZIONE**



**ESTRATTO IMMAGINE DA RILIEVO**



**DATI ANAGRAFICI**

Località	Scanzo	Link	AV07
Indirizzo	via f.lli Cervi	Nome	Area verde f.lli Cervi nord
Tipologia di servizio	Area verde pubblica di pertinenza residen	Valutazione percezione	1 /2
Bacino di utenza	Di frazione	Valutazione fruibilità	0 /3
Superficie fondiaria	1600 mq	Valutazione accessibilità	4 /5
Superficie coperta	-	Valutazione globale	5 /10

**DATI RILEVAZIONE**

**PERCEZIONE**

**Stato di conservazione**

- Insufficiente  
 Discreta  
 Buona

**Qualità del contesto**

- Insufficiente  
 Discreta  
 Buona

**FRUIBILTÀ**

**Dotazione di attrezzature**

- Insufficiente  
 Discreta  
 Buona

**Servizi connessi**

- Insufficiente  
 Discreta  
 Buona

**Multifunzionalità**

- Insufficiente  
 Discreta  
 Buona

**ACCESSIBILITÀ**

**Dotazione parcheggi**

- Insufficiente  
 Discreta  
 Buona

**Dotazione ciclabili**

- Insufficiente  
 Discreta  
 Buona

**Dotazione percorsi pedonali**

- Insufficiente  
 Discreta  
 Buona

**Servizio TPL**

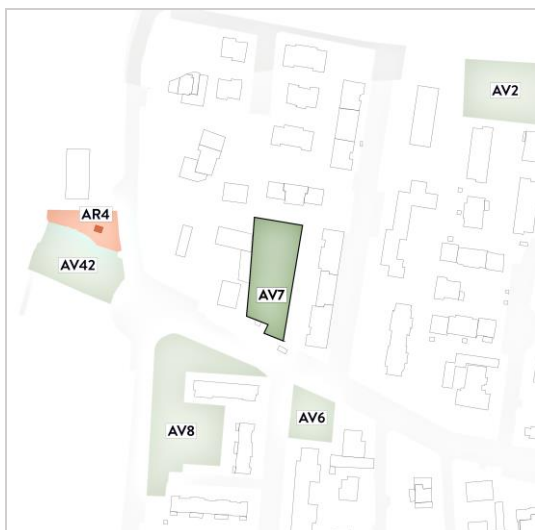
- Insufficiente  
 Discreta  
 Buona

**Superamento barriere**


- Insufficiente  
 Discreta  
 Buona

Note

**LOCALIZZAZIONE**



**ESTRATTO IMMAGINE DA RILIEVO**





### DATI ANAGRAFICI

Località	Scanzo	Link	AV08
Indirizzo	via P. Nenni	Nome	Area verde via Nenni
Tipologia di servizio	Area verde pubblica di pertinenza residen	Valutazione percezione	2 /2
Bacino di utenza	Di frazione	Valutazione fruibilità	1,5 /3
Superficie fondiaria	3015 mq	Valutazione accessibilità	5 /5
Superficie coperta	-	Valutazione globale	8,5 /10

### DATI RILEVAZIONE

PERCEZIONE		FRUIBILTÀ		
<b>Stato di conservazione</b> <input type="checkbox"/> Insufficiente <input type="checkbox"/> Discreta <input checked="" type="checkbox"/> Buona	<b>Qualità del contesto</b> <input type="checkbox"/> Insufficiente <input type="checkbox"/> Discreta <input checked="" type="checkbox"/> Buona	<b>Dotazione di attrezzature</b> <input checked="" type="checkbox"/> Insufficiente <input type="checkbox"/> Discreta <input type="checkbox"/> Buona	<b>Servizi connessi</b> <input type="checkbox"/> Insufficiente <input type="checkbox"/> Discreta <input checked="" type="checkbox"/> Buona	<b>Multifunzionalità</b> <input type="checkbox"/> Insufficiente <input checked="" type="checkbox"/> Discreta <input type="checkbox"/> Buona
ACCESSIBILITÀ				
<b>Dotazione parcheggi</b> <input type="checkbox"/> Insufficiente <input type="checkbox"/> Discreta <input checked="" type="checkbox"/> Buona	<b>Dotazione ciclabili</b> <input type="checkbox"/> Insufficiente <input type="checkbox"/> Discreta <input checked="" type="checkbox"/> Buona	<b>Dotazione percorsi pedonali</b> <input type="checkbox"/> Insufficiente <input type="checkbox"/> Discreta <input checked="" type="checkbox"/> Buona	<b>Servizio TPL</b> <input type="checkbox"/> Insufficiente <input type="checkbox"/> Discreta <input checked="" type="checkbox"/> Buona	<b>Superamento barriere</b> <input type="checkbox"/> Insufficiente <input type="checkbox"/> Discreta <input checked="" type="checkbox"/> Buona

#### Note

Destinazioni d'uso adiacenti: residenziale

#### LOCALIZZAZIONE



#### ESTRATTO IMMAGINE DA RILIEVO



**DATI ANAGRAFICI**

Località	Scanzo	Link	AV09
Indirizzo	via P. Nenni	Nome	Parco Amico
Tipologia di servizio	Parco pubblico attrezzato	Valutazione percezione	2 /2
Bacino di utenza	Di frazione	Valutazione fruibilità	2,5 /3
Superficie fondiaria	2971 mq	Valutazione accessibilità	5 /5
Superficie coperta	-	Valutazione globale	9,5 /10

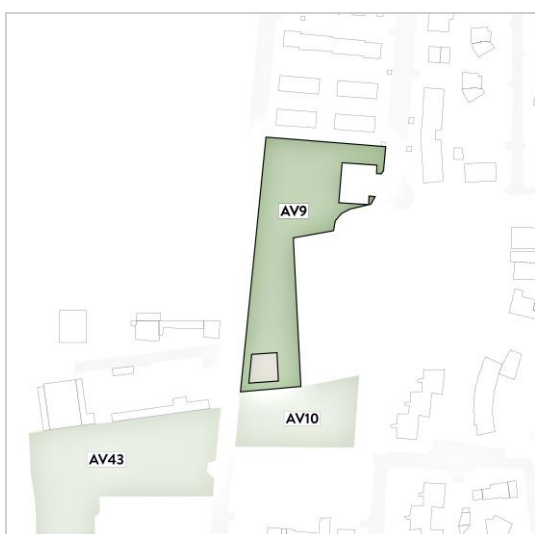
**DATI RILEVAZIONE**

PERCEZIONE		FRUIBILITÀ		
<b>Stato di conservazione</b> <input type="checkbox"/> Insufficiente <input type="checkbox"/> Discreta <input checked="" type="checkbox"/> Buona	<b>Qualità del contesto</b> <input type="checkbox"/> Insufficiente <input type="checkbox"/> Discreta <input checked="" type="checkbox"/> Buona	<b>Dotazione di attrezzature</b> <input type="checkbox"/> Insufficiente <input type="checkbox"/> Discreta <input checked="" type="checkbox"/> Buona	<b>Servizi connessi</b> <input type="checkbox"/> Insufficiente <input type="checkbox"/> Discreta <input checked="" type="checkbox"/> Buona	<b>Multifunzionalità</b> <input type="checkbox"/> Insufficiente <input checked="" type="checkbox"/> Discreta <input type="checkbox"/> Buona
ACCESSIBILITÀ				
<b>Dotazione parcheggi</b> <input type="checkbox"/> Insufficiente <input type="checkbox"/> Discreta <input checked="" type="checkbox"/> Buona	<b>Dotazione ciclabili</b> <input type="checkbox"/> Insufficiente <input type="checkbox"/> Discreta <input checked="" type="checkbox"/> Buona	<b>Dotazione percorsi pedonali</b> <input type="checkbox"/> Insufficiente <input type="checkbox"/> Discreta <input checked="" type="checkbox"/> Buona	<b>Servizio TPL</b> <input type="checkbox"/> Insufficiente <input type="checkbox"/> Discreta <input checked="" type="checkbox"/> Buona	<b>Superamento barriere</b> <input type="checkbox"/> Insufficiente <input type="checkbox"/> Discreta <input checked="" type="checkbox"/> Buona

**Note**

Destinazioni d'uso adiacenti: residenziale e area di trasformazione

**LOCALIZZAZIONE**



**ESTRATTO IMMAGINE DA RILIEVO**



**DATI ANAGRAFICI**

Località	Scanzo	Link	AV10
Indirizzo	via G. Carducci	Nome	Parco via Carducci
Tipologia di servizio	Parco pubblico attrezzato	Valutazione percezione	2 /2
Bacino di utenza	Di frazione	Valutazione fruibilità	2,5 /3
Superficie fondiaria	2238 mq	Valutazione accessibilità	5 /5
Superficie coperta	-	Valutazione globale	9,5 /10

**DATI RILEVAZIONE**

PERCEZIONE		FRUIBILITÀ		
<b>Stato di conservazione</b> <input type="checkbox"/> Insufficiente <input type="checkbox"/> Discreta <input checked="" type="checkbox"/> Buona	<b>Qualità del contesto</b> <input type="checkbox"/> Insufficiente <input type="checkbox"/> Discreta <input checked="" type="checkbox"/> Buona	<b>Dotazione di attrezzature</b> <input type="checkbox"/> Insufficiente <input type="checkbox"/> Discreta <input checked="" type="checkbox"/> Buona	<b>Servizi connessi</b> <input type="checkbox"/> Insufficiente <input type="checkbox"/> Discreta <input checked="" type="checkbox"/> Buona	<b>Multifunzionalità</b> <input type="checkbox"/> Insufficiente <input checked="" type="checkbox"/> Discreta <input type="checkbox"/> Buona
ACCESSIBILITÀ				
<b>Dotazione parcheggi</b> <input type="checkbox"/> Insufficiente <input type="checkbox"/> Discreta <input checked="" type="checkbox"/> Buona	<b>Dotazione ciclabili</b> <input type="checkbox"/> Insufficiente <input type="checkbox"/> Discreta <input checked="" type="checkbox"/> Buona	<b>Dotazione percorsi pedonali</b> <input type="checkbox"/> Insufficiente <input type="checkbox"/> Discreta <input checked="" type="checkbox"/> Buona	<b>Servizio TPL</b> <input type="checkbox"/> Insufficiente <input type="checkbox"/> Discreta <input checked="" type="checkbox"/> Buona	<b>Superamento barriere</b> <input type="checkbox"/> Insufficiente <input type="checkbox"/> Discreta <input checked="" type="checkbox"/> Buona

**Note**

Destinazioni d'uso adiacenti: residenziale e area di trasformazione

**LOCALIZZAZIONE**



**ESTRATTO IMMAGINE DA RILIEVO**



**DATI ANAGRAFICI**

Località	Scanzo	Link	AV11
Indirizzo	via A. Manzoni angolo corso Europa	Nome	Area verde Manzoni angolo Europa
Tipologia di servizio	Area verde di arredo stradale	Valutazione percezione	<input type="text"/> /2
Bacino di utenza	-	Valutazione fruibilità	<input type="text"/> /3
Superficie fondiaria	477 mq	Valutazione accessibilità	<input type="text"/> /5
Superficie coperta	-	Valutazione globale	<input type="text"/> /10

**DATI RILEVAZIONE**

PERCEZIONE		FRUIBILITÀ		
<b>Stato di conservazione</b> <input type="checkbox"/> Insufficiente <input type="checkbox"/> Discreta <input type="checkbox"/> Buona	<b>Qualità del contesto</b> <input type="checkbox"/> Insufficiente <input type="checkbox"/> Discreta <input type="checkbox"/> Buona	<b>Dotazione di attrezzature</b> <input type="checkbox"/> Insufficiente <input type="checkbox"/> Discreta <input type="checkbox"/> Buona	<b>Servizi connessi</b> <input type="checkbox"/> Insufficiente <input type="checkbox"/> Discreta <input type="checkbox"/> Buona	<b>Multifunzionalità</b> <input type="checkbox"/> Insufficiente <input type="checkbox"/> Discreta <input type="checkbox"/> Buona
ACCESSIBILITÀ				
<b>Dotazione parcheggi</b> <input type="checkbox"/> Insufficiente <input type="checkbox"/> Discreta <input type="checkbox"/> Buona	<b>Dotazione ciclabili</b> <input type="checkbox"/> Insufficiente <input type="checkbox"/> Discreta <input type="checkbox"/> Buona	<b>Dotazione percorsi pedonali</b> <input type="checkbox"/> Insufficiente <input type="checkbox"/> Discreta <input type="checkbox"/> Buona	<b>Servizio TPL</b> <input type="checkbox"/> Insufficiente <input type="checkbox"/> Discreta <input type="checkbox"/> Buona	<b>Superamento barriere</b> <input type="checkbox"/> Insufficiente <input type="checkbox"/> Discreta <input type="checkbox"/> Buona


**Note**

Area di rispetto stradale

**LOCALIZZAZIONE**



**ESTRATTO IMMAGINE DA RILIEVO**



**DATI ANAGRAFICI**

Località	Scanzo	Link	AV12
Indirizzo	via Acquaroli / via G.Pascoli	Nome	Area verde via Acquaroli
Tipologia di servizio	Area verde di arredo urbano	Valutazione percezione	0 /2
Bacino di utenza	-	Valutazione fruibilità	2 /3
Superficie fondiaria	378 mq	Valutazione accessibilità	3,5 /5
Superficie coperta	-	Valutazione globale	5,5 /10

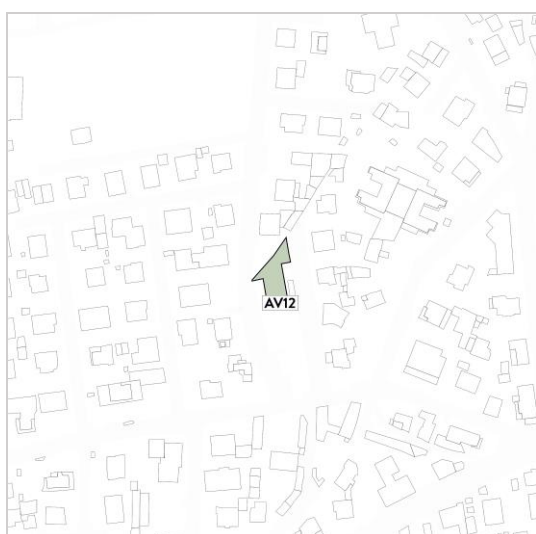
**DATI RILEVAZIONE**

<b>PERCEZIONE</b>		<b>FRUIBILTÀ</b>		
<b>Stato di conservazione</b> <input checked="" type="checkbox"/> Insufficiente <input type="checkbox"/> Discreta <input type="checkbox"/> Buona	<b>Qualità del contesto</b> <input checked="" type="checkbox"/> Insufficiente <input type="checkbox"/> Discreta <input type="checkbox"/> Buona	<b>Dotazione di attrezzature</b> <input type="checkbox"/> Insufficiente <input checked="" type="checkbox"/> Discreta <input type="checkbox"/> Buona	<b>Servizi connessi</b> <input type="checkbox"/> Insufficiente <input type="checkbox"/> Discreta <input checked="" type="checkbox"/> Buona	<b>Multifunzionalità</b> <input type="checkbox"/> Insufficiente <input checked="" type="checkbox"/> Discreta <input type="checkbox"/> Buona
<b>ACCESSIBILITÀ</b>				
<b>Dotazione parcheggi</b> <input type="checkbox"/> Insufficiente <input type="checkbox"/> Discreta <input checked="" type="checkbox"/> Buona	<b>Dotazione ciclabili</b> <input type="checkbox"/> Insufficiente <input checked="" type="checkbox"/> Discreta <input type="checkbox"/> Buona	<b>Dotazione percorsi pedonali</b> <input type="checkbox"/> Insufficiente <input checked="" type="checkbox"/> Discreta <input type="checkbox"/> Buona	<b>Servizio TPL</b> <input type="checkbox"/> Insufficiente <input checked="" type="checkbox"/> Discreta <input type="checkbox"/> Buona	<b>Superamento barriere</b> <input type="checkbox"/> Insufficiente <input type="checkbox"/> Discreta <input checked="" type="checkbox"/> Buona

**Note**

Destinazioni d'uso adiacenti: residenziale

**LOCALIZZAZIONE**



**ESTRATTO IMMAGINE DA RILIEVO**



**DATI ANAGRAFICI**

Località	Scanzo	Link	AV13
Indirizzo	piazza della Pace	Nome	Area verde piazza della Pace
Tipologia di servizio	Monumento	Valutazione percezione	1 /2
Bacino di utenza	Di frazione	Valutazione fruibilità	1 /3
Superficie fondiaria	167 mq	Valutazione accessibilità	4 /5
Superficie coperta	-	Valutazione globale	6 /10

**DATI RILEVAZIONE**

**PERCEZIONE**

**Stato di conservazione**

- Insufficiente  
 Discreta  
 Buona

**Qualità del contesto**

- Insufficiente  
 Discreta  
 Buona

**FRUIBILTÀ**

**Dotazione di attrezzature**

- Insufficiente  
 Discreta  
 Buona

**Servizi connessi**

- Insufficiente  
 Discreta  
 Buona

**Multifunzionalità**

- Insufficiente  
 Discreta  
 Buona

**ACCESSIBILITÀ**

**Dotazione parcheggi**

- Insufficiente  
 Discreta  
 Buona

**Dotazione ciclabili**

- Insufficiente  
 Discreta  
 Buona

**Dotazione percorsi pedonali**

- Insufficiente  
 Discreta  
 Buona

**Servizio TPL**

- Insufficiente  
 Discreta  
 Buona

**Superamento barriere**

- Insufficiente  
 Discreta  
 Buona

**Note**

Monumento degli alpini

**LOCALIZZAZIONE**



**ESTRATTO IMMAGINE DA RILIEVO**



**DATI ANAGRAFICI**

Località	Scanzo	Link	AV14
Indirizzo	via A. Galimberti	Nome	Parco G. Galli
Tipologia di servizio	Parco pubblico attrezzato	Valutazione percezione	2 /2
Bacino di utenza	Comunale	Valutazione fruibilità	3 /3
Superficie fondiaria	7572 mq	Valutazione accessibilità	5 /5
Superficie coperta	65 mq	Valutazione globale	10 /10

**DATI RILEVAZIONE**

<b>PERCEZIONE</b>		<b>FRUIBILTÀ</b>		
<b>Stato di conservazione</b> <input type="checkbox"/> Insufficiente <input type="checkbox"/> Discreta <input checked="" type="checkbox"/> Buona	<b>Qualità del contesto</b> <input type="checkbox"/> Insufficiente <input type="checkbox"/> Discreta <input checked="" type="checkbox"/> Buona	<b>Dotazione di attrezzature</b> <input type="checkbox"/> Insufficiente <input type="checkbox"/> Discreta <input checked="" type="checkbox"/> Buona	<b>Servizi connessi</b> <input type="checkbox"/> Insufficiente <input type="checkbox"/> Discreta <input checked="" type="checkbox"/> Buona	<b>Multifunzionalità</b> <input type="checkbox"/> Insufficiente <input type="checkbox"/> Discreta <input checked="" type="checkbox"/> Buona
<b>ACCESSIBILITÀ</b>				
<b>Dotazione parcheggi</b> <input type="checkbox"/> Insufficiente <input type="checkbox"/> Discreta <input checked="" type="checkbox"/> Buona	<b>Dotazione ciclabili</b> <input type="checkbox"/> Insufficiente <input type="checkbox"/> Discreta <input checked="" type="checkbox"/> Buona	<b>Dotazione percorsi pedonali</b> <input type="checkbox"/> Insufficiente <input type="checkbox"/> Discreta <input checked="" type="checkbox"/> Buona	<b>Servizio TPL</b> <input type="checkbox"/> Insufficiente <input type="checkbox"/> Discreta <input checked="" type="checkbox"/> Buona	<b>Superamento barriere</b> <input type="checkbox"/> Insufficiente <input type="checkbox"/> Discreta <input checked="" type="checkbox"/> Buona

**Note**

Destinazioni d'uso adiacenti: residenziale

**LOCALIZZAZIONE**



**ESTRATTO IMMAGINE DA RILIEVO**



**DATI ANAGRAFICI**

Località	Scanzo	Link	AV15
Indirizzo	via Trieste angolo via Roma	Nome	Area verde Trieste angolo Roma
Tipologia di servizio	Area verde di arredo urbano	Valutazione percezione	2 /2
Bacino di utenza	-	Valutazione fruibilità	2,5 /3
Superficie fondiaria	921 mq	Valutazione accessibilità	4,5 /5
Superficie coperta	-	Valutazione globale	9 /10

**DATI RILEVAZIONE**

PERCEZIONE		FRUIBILITÀ		
<b>Stato di conservazione</b> <input type="checkbox"/> Insufficiente <input type="checkbox"/> Discreta <input checked="" type="checkbox"/> Buona	<b>Qualità del contesto</b> <input type="checkbox"/> Insufficiente <input type="checkbox"/> Discreta <input checked="" type="checkbox"/> Buona	<b>Dotazione di attrezzature</b> <input type="checkbox"/> Insufficiente <input type="checkbox"/> Discreta <input checked="" type="checkbox"/> Buona	<b>Servizi connessi</b> <input type="checkbox"/> Insufficiente <input type="checkbox"/> Discreta <input checked="" type="checkbox"/> Buona	<b>Multifunzionalità</b> <input type="checkbox"/> Insufficiente <input checked="" type="checkbox"/> Discreta <input type="checkbox"/> Buona
ACCESSIBILITÀ				
<b>Dotazione parcheggi</b> <input type="checkbox"/> Insufficiente <input type="checkbox"/> Discreta <input checked="" type="checkbox"/> Buona	<b>Dotazione ciclabili</b> <input type="checkbox"/> Insufficiente <input checked="" type="checkbox"/> Discreta <input type="checkbox"/> Buona	<b>Dotazione percorsi pedonali</b> <input type="checkbox"/> Insufficiente <input type="checkbox"/> Discreta <input checked="" type="checkbox"/> Buona	<b>Servizio TPL</b> <input type="checkbox"/> Insufficiente <input type="checkbox"/> Discreta <input checked="" type="checkbox"/> Buona	<b>Superamento barriere</b> <input type="checkbox"/> Insufficiente <input type="checkbox"/> Discreta <input checked="" type="checkbox"/> Buona


**Note**

Destinazioni d'uso adiacenti: residenziale e commerciale

**LOCALIZZAZIONE**



**ESTRATTO IMMAGINE DA RILIEVO**





**DATI ANAGRAFICI**

Località	Scanzo	Link	AV16
Indirizzo	via Gorizia	Nome	Area verde Gorizia / Fermi
Tipologia di servizio	Area verde di arredo urbano	Valutazione percezione	1 /2
Bacino di utenza	-	Valutazione fruibilità	1,5 /3
Superficie fondiaria	4565 mq	Valutazione accessibilità	2,5 /5
Superficie coperta	-	Valutazione globale	5 /10

**DATI RILEVAZIONE**

<b>PERCEZIONE</b>		<b>FRUIBILITÀ</b>		
<b>Stato di conservazione</b> <input type="checkbox"/> Insufficiente <input checked="" type="checkbox"/> Discreta <input type="checkbox"/> Buona	<b>Qualità del contesto</b> <input type="checkbox"/> Insufficiente <input checked="" type="checkbox"/> Discreta <input type="checkbox"/> Buona	<b>Dotazione di attrezzature</b> <input type="checkbox"/> Insufficiente <input checked="" type="checkbox"/> Discreta <input type="checkbox"/> Buona	<b>Servizi connessi</b> <input type="checkbox"/> Insufficiente <input checked="" type="checkbox"/> Discreta <input type="checkbox"/> Buona	<b>Multifunzionalità</b> <input type="checkbox"/> Insufficiente <input checked="" type="checkbox"/> Discreta <input type="checkbox"/> Buona
<b>ACCESSIBILITÀ</b>				
<b>Dotazione parcheggi</b> <input type="checkbox"/> Insufficiente <input type="checkbox"/> Discreta <input checked="" type="checkbox"/> Buona	<b>Dotazione ciclabili</b> <input type="checkbox"/> Insufficiente <input checked="" type="checkbox"/> Discreta <input type="checkbox"/> Buona	<b>Dotazione percorsi pedonali</b> <input type="checkbox"/> Insufficiente <input checked="" type="checkbox"/> Discreta <input type="checkbox"/> Buona	<b>Servizio TPL</b> <input type="checkbox"/> Insufficiente <input checked="" type="checkbox"/> Discreta <input type="checkbox"/> Buona	<b>Superamento barriere</b> <input type="checkbox"/> Insufficiente <input checked="" type="checkbox"/> Discreta <input type="checkbox"/> Buona

**Note**

Destinazioni d'uso adiacenti: residenziale, produttivo e orti privati

**LOCALIZZAZIONE**



**ESTRATTO IMMAGINE DA RILIEVO**



**DATI ANAGRAFICI**

Località	Scanzo	Link	AV17
Indirizzo	piazza Caslini	Nome	Area verde piazza Caslini
Tipologia di servizio	Area verde di arredo urbano con monume	Valutazione percezione	2 /2
Bacino di utenza	-	Valutazione fruibilità	2 /3
Superficie fondiaria	346 mq	Valutazione accessibilità	4,5 /5
Superficie coperta	-	Valutazione globale	8,5 /10

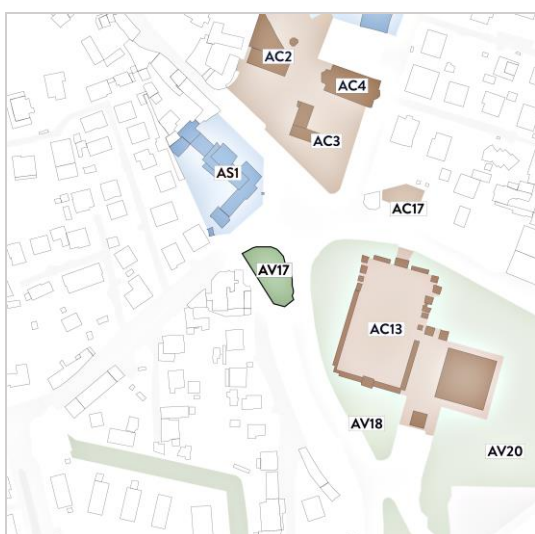
**DATI RILEVAZIONE**

<b>PERCEZIONE</b>		<b>FRUIBILITÀ</b>		
<b>Stato di conservazione</b> <input type="checkbox"/> Insufficiente <input type="checkbox"/> Discreta <input checked="" type="checkbox"/> Buona	<b>Qualità del contesto</b> <input type="checkbox"/> Insufficiente <input type="checkbox"/> Discreta <input checked="" type="checkbox"/> Buona	<b>Dotazione di attrezzature</b> <input type="checkbox"/> Insufficiente <input checked="" type="checkbox"/> Discreta <input type="checkbox"/> Buona	<b>Servizi connessi</b> <input type="checkbox"/> Insufficiente <input type="checkbox"/> Discreta <input checked="" type="checkbox"/> Buona	<b>Multifunzionalità</b> <input type="checkbox"/> Insufficiente <input checked="" type="checkbox"/> Discreta <input type="checkbox"/> Buona
<b>ACCESSIBILITÀ</b>				
<b>Dotazione parcheggi</b> <input type="checkbox"/> Insufficiente <input type="checkbox"/> Discreta <input checked="" type="checkbox"/> Buona	<b>Dotazione ciclabili</b> <input type="checkbox"/> Insufficiente <input type="checkbox"/> Discreta <input checked="" type="checkbox"/> Buona	<b>Dotazione percorsi pedonali</b> <input type="checkbox"/> Insufficiente <input type="checkbox"/> Discreta <input checked="" type="checkbox"/> Buona	<b>Servizio TPL</b> <input type="checkbox"/> Insufficiente <input type="checkbox"/> Discreta <input checked="" type="checkbox"/> Buona	<b>Superamento barriere</b> <input type="checkbox"/> Insufficiente <input checked="" type="checkbox"/> Discreta <input type="checkbox"/> Buona


**Note**

Destinazioni d'uso adiacenti: servizi pubblici, residenziale e commerciale

**LOCALIZZAZIONE**



**ESTRATTO IMMAGINE DA RILIEVO**



**DATI ANAGRAFICI**

Località	Scanzo	Link	AV18
Indirizzo	via A. Moro	Nome	Area verde Moro lato cimitero
Tipologia di servizio	Area verde di arredo urbano	Valutazione percezione	2 /2
Bacino di utenza	-	Valutazione fruibilità	1,5 /3
Superficie fondiaria	2823 mq	Valutazione accessibilità	3 /5
Superficie coperta	-	Valutazione globale	6,5 /10

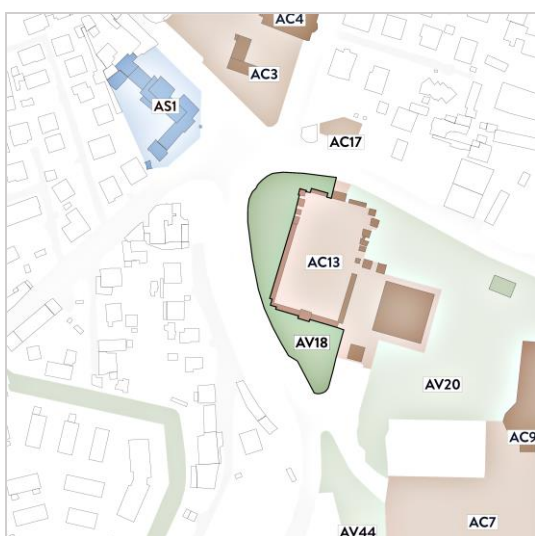
**DATI RILEVAZIONE**

<b>PERCEZIONE</b>		<b>FRUIBILTÀ</b>		
<b>Stato di conservazione</b> <input type="checkbox"/> Insufficiente <input type="checkbox"/> Discreta <input checked="" type="checkbox"/> Buona	<b>Qualità del contesto</b> <input type="checkbox"/> Insufficiente <input type="checkbox"/> Discreta <input checked="" type="checkbox"/> Buona	<b>Dotazione di attrezzature</b> <input type="checkbox"/> Insufficiente <input checked="" type="checkbox"/> Discreta <input type="checkbox"/> Buona	<b>Servizi connessi</b> <input type="checkbox"/> Insufficiente <input checked="" type="checkbox"/> Discreta <input type="checkbox"/> Buona	<b>Multifunzionalità</b> <input type="checkbox"/> Insufficiente <input checked="" type="checkbox"/> Discreta <input type="checkbox"/> Buona
<b>ACCESSIBILITÀ</b>				
<b>Dotazione parcheggi</b> <input type="checkbox"/> Insufficiente <input checked="" type="checkbox"/> Discreta <input type="checkbox"/> Buona	<b>Dotazione ciclabili</b> <input type="checkbox"/> Insufficiente <input checked="" type="checkbox"/> Discreta <input type="checkbox"/> Buona	<b>Dotazione percorsi pedonali</b> <input type="checkbox"/> Insufficiente <input checked="" type="checkbox"/> Discreta <input type="checkbox"/> Buona	<b>Servizio TPL</b> <input type="checkbox"/> Insufficiente <input type="checkbox"/> Discreta <input checked="" type="checkbox"/> Buona	<b>Superamento barriere</b> <input type="checkbox"/> Insufficiente <input checked="" type="checkbox"/> Discreta <input type="checkbox"/> Buona

**Note**

Destinazioni d'uso adiacenti: servizi pubblici, residenziale e commerciale

**LOCALIZZAZIONE**



**ESTRATTO IMMAGINE DA RILIEVO**



**DATI ANAGRAFICI**

Località	Scanzo	Link	AV19
Indirizzo	piazza Unità d'Italia	Nome	Area verde Piazza Unità d'Italia
Tipologia di servizio	Area verde di arredo urbano	Valutazione percezione	2 /2
Bacino di utenza	-	Valutazione fruibilità	2 /3
Superficie fondiaria	1898 mq	Valutazione accessibilità	4 /5
Superficie coperta	-	Valutazione globale	8 /10

**DATI RILEVAZIONE**

<b>PERCEZIONE</b>		<b>FRUIBILTÀ</b>		
<b>Stato di conservazione</b> <input type="checkbox"/> Insufficiente <input type="checkbox"/> Discreta <input checked="" type="checkbox"/> Buona	<b>Qualità del contesto</b> <input type="checkbox"/> Insufficiente <input type="checkbox"/> Discreta <input checked="" type="checkbox"/> Buona	<b>Dotazione di attrezzature</b> <input type="checkbox"/> Insufficiente <input checked="" type="checkbox"/> Discreta <input type="checkbox"/> Buona	<b>Servizi connessi</b> <input type="checkbox"/> Insufficiente <input type="checkbox"/> Discreta <input checked="" type="checkbox"/> Buona	<b>Multifunzionalità</b> <input type="checkbox"/> Insufficiente <input checked="" type="checkbox"/> Discreta <input type="checkbox"/> Buona
<b>ACCESSIBILITÀ</b>				
<b>Dotazione parcheggi</b> <input type="checkbox"/> Insufficiente <input type="checkbox"/> Discreta <input checked="" type="checkbox"/> Buona	<b>Dotazione ciclabili</b> <input type="checkbox"/> Insufficiente <input type="checkbox"/> Discreta <input checked="" type="checkbox"/> Buona	<b>Dotazione percorsi pedonali</b> <input type="checkbox"/> Insufficiente <input checked="" type="checkbox"/> Discreta <input type="checkbox"/> Buona	<b>Servizio TPL</b> <input type="checkbox"/> Insufficiente <input type="checkbox"/> Discreta <input checked="" type="checkbox"/> Buona	<b>Superamento barriere</b> <input type="checkbox"/> Insufficiente <input checked="" type="checkbox"/> Discreta <input type="checkbox"/> Buona

**Note**

Destinazioni d'uso adiacenti: servizi pubblici

**LOCALIZZAZIONE**



**ESTRATTO IMMAGINE DA RILIEVO**



### DATI ANAGRAFICI

Località	Scanzo	Link	AV20
Indirizzo	via IV Novembre	Nome	Parco Primavera
Tipologia di servizio	Parco pubblico attrezzato	Valutazione percezione	2 /2
Bacino di utenza	Comunale	Valutazione fruibilità	3 /3
Superficie fondiaria	9154 mq	Valutazione accessibilità	4,5 /5
Superficie coperta	118 mq	Valutazione globale	9,5 /10

### DATI RILEVAZIONE

#### PERCEZIONE

##### Stato di conservazione

- Insufficiente  
 Discreta  
 Buona

##### Qualità del contesto

- Insufficiente  
 Discreta  
 Buona

#### FRUIBILITÀ

##### Dotazione di attrezzature

- Insufficiente  
 Discreta  
 Buona

##### Servizi connessi

- Insufficiente  
 Discreta  
 Buona

##### Multifunzionalità

- Insufficiente  
 Discreta  
 Buona

#### ACCESSIBILITÀ

##### Dotazione parcheggi

- Insufficiente  
 Discreta  
 Buona

##### Dotazione ciclabili

- Insufficiente  
 Discreta  
 Buona

##### Dotazione percorsi pedonali

- Insufficiente  
 Discreta  
 Buona

##### Servizio TPL

- Insufficiente  
 Discreta  
 Buona

##### Superamento barriere

- Insufficiente  
 Discreta  
 Buona

#### Note

Destinazioni d'uso adiacenti: servizi pubblici e residenziale

#### LOCALIZZAZIONE



#### ESTRATTO IMMAGINE DA RILIEVO



**DATI ANAGRAFICI**

Località	Scanzo	Link	AV21
Indirizzo	via IV Novembre / via Don G. Pezzotta	Nome	Av via IV Novembre / via Don G. Pezzotta
Tipologia di servizio	Area verde di mascheratura	Valutazione percezione	2 /2
Bacino di utenza	-	Valutazione fruibilità	1,5 /3
Superficie fondiaria	3878 mq	Valutazione accessibilità	4 /5
Superficie coperta	-	Valutazione globale	7,5 /10

**DATI RILEVAZIONE**

<b>PERCEZIONE</b>		<b>FRUIBILITÀ</b>		
<b>Stato di conservazione</b> <input type="checkbox"/> Insufficiente <input type="checkbox"/> Discreta <input checked="" type="checkbox"/> Buona	<b>Qualità del contesto</b> <input type="checkbox"/> Insufficiente <input type="checkbox"/> Discreta <input checked="" type="checkbox"/> Buona	<b>Dotazione di attrezzature</b> <input type="checkbox"/> Insufficiente <input checked="" type="checkbox"/> Discreta <input type="checkbox"/> Buona	<b>Servizi connessi</b> <input type="checkbox"/> Insufficiente <input checked="" type="checkbox"/> Discreta <input type="checkbox"/> Buona	<b>Multifunzionalità</b> <input type="checkbox"/> Insufficiente <input checked="" type="checkbox"/> Discreta <input type="checkbox"/> Buona
<b>ACCESSIBILITÀ</b>				
<b>Dotazione parcheggi</b> <input type="checkbox"/> Insufficiente <input type="checkbox"/> Discreta <input checked="" type="checkbox"/> Buona	<b>Dotazione ciclabili</b> <input type="checkbox"/> Insufficiente <input type="checkbox"/> Discreta <input checked="" type="checkbox"/> Buona	<b>Dotazione percorsi pedonali</b> <input type="checkbox"/> Insufficiente <input type="checkbox"/> Discreta <input checked="" type="checkbox"/> Buona	<b>Servizio TPL</b> <input type="checkbox"/> Insufficiente <input type="checkbox"/> Discreta <input checked="" type="checkbox"/> Buona	<b>Superamento barriere</b> <input checked="" type="checkbox"/> Insufficiente <input type="checkbox"/> Discreta <input type="checkbox"/> Buona


**Note**

Destinazioni d'uso adiacenti: servizi pubblici

**LOCALIZZAZIONE**



**ESTRATTO IMMAGINE DA RILIEVO**



**DATI ANAGRAFICI**

Località	Scanzo	Link	AV22
Indirizzo	via degli Orti	Nome	Orto didattico - Parco Argo
Tipologia di servizio	Orto urbano	Valutazione percezione	2 /2
Bacino di utenza	Comunale	Valutazione fruibilità	3 /3
Superficie fondiaria	2084 mq	Valutazione accessibilità	3,5 /5
Superficie coperta	-	Valutazione globale	8,5 /10

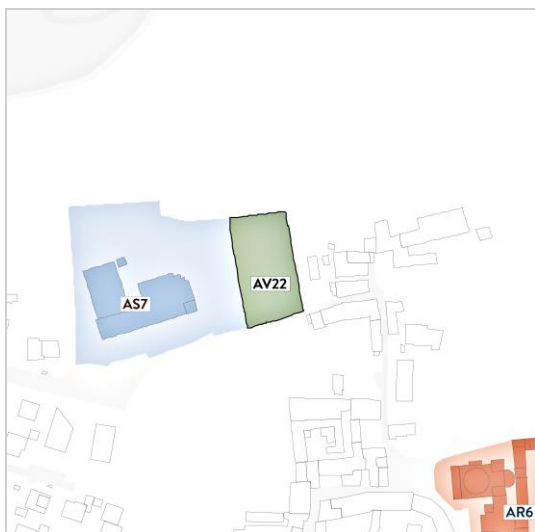
**DATI RILEVAZIONE**

<b>PERCEZIONE</b>		<b>FRUIBILTÀ</b>		
<b>Stato di conservazione</b> <input type="checkbox"/> Insufficiente <input type="checkbox"/> Discreta <input checked="" type="checkbox"/> Buona	<b>Qualità del contesto</b> <input type="checkbox"/> Insufficiente <input type="checkbox"/> Discreta <input checked="" type="checkbox"/> Buona	<b>Dotazione di attrezzature</b> <input type="checkbox"/> Insufficiente <input type="checkbox"/> Discreta <input checked="" type="checkbox"/> Buona	<b>Servizi connessi</b> <input type="checkbox"/> Insufficiente <input type="checkbox"/> Discreta <input checked="" type="checkbox"/> Buona	<b>Multifunzionalità</b> <input type="checkbox"/> Insufficiente <input type="checkbox"/> Discreta <input checked="" type="checkbox"/> Buona
<b>ACCESSIBILITÀ</b>				
<b>Dotazione parcheggi</b> <input type="checkbox"/> Insufficiente <input type="checkbox"/> Discreta <input checked="" type="checkbox"/> Buona	<b>Dotazione ciclabili</b> <input type="checkbox"/> Insufficiente <input checked="" type="checkbox"/> Discreta <input type="checkbox"/> Buona	<b>Dotazione percorsi pedonali</b> <input type="checkbox"/> Insufficiente <input type="checkbox"/> Discreta <input checked="" type="checkbox"/> Buona	<b>Servizio TPL</b> <input type="checkbox"/> Insufficiente <input type="checkbox"/> Discreta <input checked="" type="checkbox"/> Buona	<b>Superamento barriere</b> <input checked="" type="checkbox"/> Insufficiente <input type="checkbox"/> Discreta <input type="checkbox"/> Buona

**Note**

Destinazioni d'uso adiacenti: servizi pubblici e residenziale

**LOCALIZZAZIONE**



**ESTRATTO IMMAGINE DA RILIEVO**



**DATI ANAGRAFICI**

Località	Scanzo	Link	AV23
Indirizzo	via Monte Bastia	Nome	Monte Bastia
Tipologia di servizio	Area naturale collinare	Valutazione percezione	2 /2
Bacino di utenza	Comunale	Valutazione fruibilità	3 /3
Superficie fondiaria	2160 mq	Valutazione accessibilità	2 /5
Superficie coperta	-	Valutazione globale	7 /10

**DATI RILEVAZIONE**

**PERCEZIONE**

**Stato di conservazione**

- Insufficiente
- Discreta
- Buona

**Qualità del contesto**

- Insufficiente
- Discreta
- Buona

**FRUIBILITÀ**

**Dotazione di attrezzature**

- Insufficiente
- Discreta
- Buona

**Servizi connessi**

- Insufficiente
- Discreta
- Buona

**Multifunzionalità**

- Insufficiente
- Discreta
- Buona

**ACCESSIBILITÀ**

**Dotazione parcheggi**

- Insufficiente
- Discreta
- Buona

**Dotazione ciclabili**

- Insufficiente
- Discreta
- Buona

**Dotazione percorsi pedonali**

- Insufficiente
- Discreta
- Buona

**Servizio TPL**

- Insufficiente
- Discreta
- Buona

**Superamento barriere**

- Insufficiente
- Discreta
- Buona


**Note**

Destinazioni d'uso adiacenti: aree naturali e agricolo

**LOCALIZZAZIONE**



**ESTRATTO IMMAGINE DA RILIEVO**





**DATI ANAGRAFICI**

Località	Rosciate	Link	AV24
Indirizzo	via don G. Calvi angolo via F.Cavagnis	Nome	Area verde don G. Calvi angolo Cavagnis
Tipologia di servizio	Area verde di arredo stradale	Valutazione percezione	<input type="text"/> /2
Bacino di utenza	-	Valutazione fruibilità	<input type="text"/> /3
Superficie fondiaria	573 mq	Valutazione accessibilità	<input type="text"/> /5
Superficie coperta	-	Valutazione globale	<input type="text"/> /10

**DATI RILEVAZIONE**

<b>PERCEZIONE</b>		<b>FRUIBILITÀ</b>		
<b>Stato di conservazione</b> <input type="checkbox"/> Insufficiente <input type="checkbox"/> Discreta <input type="checkbox"/> Buona	<b>Qualità del contesto</b> <input type="checkbox"/> Insufficiente <input type="checkbox"/> Discreta <input type="checkbox"/> Buona	<b>Dotazione di attrezzature</b> <input type="checkbox"/> Insufficiente <input type="checkbox"/> Discreta <input type="checkbox"/> Buona	<b>Servizi connessi</b> <input type="checkbox"/> Insufficiente <input type="checkbox"/> Discreta <input type="checkbox"/> Buona	<b>Multifunzionalità</b> <input type="checkbox"/> Insufficiente <input type="checkbox"/> Discreta <input type="checkbox"/> Buona
<b>ACCESSIBILITÀ</b>				
<b>Dotazione parcheggi</b> <input type="checkbox"/> Insufficiente <input type="checkbox"/> Discreta <input type="checkbox"/> Buona	<b>Dotazione ciclabili</b> <input type="checkbox"/> Insufficiente <input type="checkbox"/> Discreta <input type="checkbox"/> Buona	<b>Dotazione percorsi pedonali</b> <input type="checkbox"/> Insufficiente <input type="checkbox"/> Discreta <input type="checkbox"/> Buona	<b>Servizio TPL</b> <input type="checkbox"/> Insufficiente <input type="checkbox"/> Discreta <input type="checkbox"/> Buona	<b>Superamento barriere</b> <input type="checkbox"/> Insufficiente <input type="checkbox"/> Discreta <input type="checkbox"/> Buona

**Note**

Area verde a supporto del parcheggio adiacente, non praticabile. Destinazioni d'uso adiacenti: residenziale

**LOCALIZZAZIONE**



**ESTRATTO IMMAGINE DA RILIEVO**



**DATI ANAGRAFICI**

Località	Rosciate	Link	AV25
Indirizzo	via mons.Merisio / via Fioggio	Nome	Area verde Mons. Merisio / Fiobbio
Tipologia di servizio	Area verde pubblica di pertinenza residen	Valutazione percezione	2 /2
Bacino di utenza	Di frazione	Valutazione fruibilità	1,5 /3
Superficie fondiaria	2374 mq	Valutazione accessibilità	3,5 /5
Superficie coperta	-	Valutazione globale	7 /10

**DATI RILEVAZIONE**

<b>PERCEZIONE</b>		<b>FRUIBILTÀ</b>		
<b>Stato di conservazione</b> <input type="checkbox"/> Insufficiente <input type="checkbox"/> Discreta <input checked="" type="checkbox"/> Buona	<b>Qualità del contesto</b> <input type="checkbox"/> Insufficiente <input type="checkbox"/> Discreta <input checked="" type="checkbox"/> Buona	<b>Dotazione di attrezzature</b> <input checked="" type="checkbox"/> Insufficiente <input type="checkbox"/> Discreta <input type="checkbox"/> Buona	<b>Servizi connessi</b> <input type="checkbox"/> Insufficiente <input type="checkbox"/> Discreta <input checked="" type="checkbox"/> Buona	<b>Multifunzionalità</b> <input type="checkbox"/> Insufficiente <input checked="" type="checkbox"/> Discreta <input type="checkbox"/> Buona
<b>ACCESSIBILITÀ</b>				
<b>Dotazione parcheggi</b> <input type="checkbox"/> Insufficiente <input type="checkbox"/> Discreta <input checked="" type="checkbox"/> Buona	<b>Dotazione ciclabili</b> <input type="checkbox"/> Insufficiente <input checked="" type="checkbox"/> Discreta <input type="checkbox"/> Buona	<b>Dotazione percorsi pedonali</b> <input type="checkbox"/> Insufficiente <input type="checkbox"/> Discreta <input checked="" type="checkbox"/> Buona	<b>Servizio TPL</b> <input type="checkbox"/> Insufficiente <input type="checkbox"/> Discreta <input checked="" type="checkbox"/> Buona	<b>Superamento barriere</b> <input checked="" type="checkbox"/> Insufficiente <input type="checkbox"/> Discreta <input type="checkbox"/> Buona

**Note**

Destinazioni d'uso adiacenti: residenziale

**LOCALIZZAZIONE**



**ESTRATTO IMMAGINE DA RILIEVO**



**DATI ANAGRAFICI**

Località	Rosciate	Link	AV26
Indirizzo	via Fobbio / via Montecchio	Nome	Parco del Fobbio
Tipologia di servizio	Parco pubblico attrezzato	Valutazione percezione	2 /2
Bacino di utenza	Di frazione	Valutazione fruibilità	2,5 /3
Superficie fondiaria	3329 mq	Valutazione accessibilità	4,5 /5
Superficie coperta	-	Valutazione globale	9 /10

**DATI RILEVAZIONE**

**PERCEZIONE**

<p><b>Stato di conservazione</b></p> <input type="checkbox"/> Insufficiente <input type="checkbox"/> Discreta <input checked="" type="checkbox"/> Buona	<p><b>Qualità del contesto</b></p> <input type="checkbox"/> Insufficiente <input type="checkbox"/> Discreta <input checked="" type="checkbox"/> Buona	<p><b>Dotazione di attrezzature</b></p> <input type="checkbox"/> Insufficiente <input type="checkbox"/> Discreta <input checked="" type="checkbox"/> Buona	<p><b>Servizi connessi</b></p> <input type="checkbox"/> Insufficiente <input type="checkbox"/> Discreta <input checked="" type="checkbox"/> Buona	<p><b>Multifunzionalità</b></p> <input type="checkbox"/> Insufficiente <input checked="" type="checkbox"/> Discreta <input type="checkbox"/> Buona
---	---	--	---	--

**FRUIBILITÀ**

**ACCESSIBILITÀ**

<p><b>Dotazione parcheggi</b></p> <input type="checkbox"/> Insufficiente <input type="checkbox"/> Discreta <input checked="" type="checkbox"/> Buona	<p><b>Dotazione ciclabili</b></p> <input type="checkbox"/> Insufficiente <input checked="" type="checkbox"/> Discreta <input type="checkbox"/> Buona	<p><b>Dotazione percorsi pedonali</b></p> <input type="checkbox"/> Insufficiente <input type="checkbox"/> Discreta <input checked="" type="checkbox"/> Buona	<p><b>Servizio TPL</b></p> <input type="checkbox"/> Insufficiente <input type="checkbox"/> Discreta <input checked="" type="checkbox"/> Buona	<p><b>Superamento barriere</b></p> <input type="checkbox"/> Insufficiente <input type="checkbox"/> Discreta <input checked="" type="checkbox"/> Buona
--	--	--	---	---


**Note**

Destinazioni d'uso adiacenti: residenziale

**LOCALIZZAZIONE**



**ESTRATTO IMMAGINE DA RILIEVO**



**DATI ANAGRAFICI**

Località	Rosciate	Link	AV27
Indirizzo	via Fiobbio	Nome	Area verde via Fiobbio
Tipologia di servizio	Area verde di arredo urbano	Valutazione percezione	<input type="text"/> /2
Bacino di utenza	-	Valutazione fruibilità	<input type="text"/> /3
Superficie fondiaria	2686 mq	Valutazione accessibilità	<input type="text"/> /5
Superficie coperta	10 mq	Valutazione globale	<input type="text"/> /10

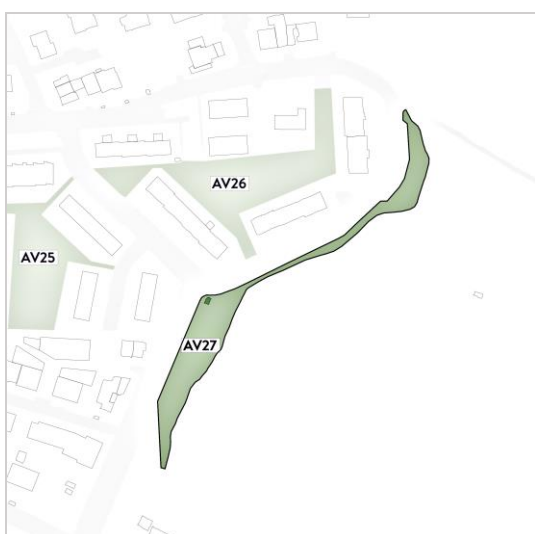
**DATI RILEVAZIONE**

<b>PERCEZIONE</b>		<b>FRUIBILTÀ</b>		
<b>Stato di conservazione</b> <input type="checkbox"/> Insufficiente <input type="checkbox"/> Discreta <input type="checkbox"/> Buona	<b>Qualità del contesto</b> <input type="checkbox"/> Insufficiente <input type="checkbox"/> Discreta <input type="checkbox"/> Buona	<b>Dotazione di attrezzature</b> <input type="checkbox"/> Insufficiente <input type="checkbox"/> Discreta <input type="checkbox"/> Buona	<b>Servizi connessi</b> <input type="checkbox"/> Insufficiente <input type="checkbox"/> Discreta <input type="checkbox"/> Buona	<b>Multifunzionalità</b> <input type="checkbox"/> Insufficiente <input type="checkbox"/> Discreta <input type="checkbox"/> Buona
<b>ACCESSIBILITÀ</b>				
<b>Dotazione parcheggi</b> <input type="checkbox"/> Insufficiente <input type="checkbox"/> Discreta <input type="checkbox"/> Buona	<b>Dotazione ciclabili</b> <input type="checkbox"/> Insufficiente <input type="checkbox"/> Discreta <input type="checkbox"/> Buona	<b>Dotazione percorsi pedonali</b> <input type="checkbox"/> Insufficiente <input type="checkbox"/> Discreta <input type="checkbox"/> Buona	<b>Servizio TPL</b> <input type="checkbox"/> Insufficiente <input type="checkbox"/> Discreta <input type="checkbox"/> Buona	<b>Superamento barriere</b> <input type="checkbox"/> Insufficiente <input type="checkbox"/> Discreta <input type="checkbox"/> Buona


**Note**

Area di rispetto stradale. Destinazioni d'uso adiacenti: residenziale

**LOCALIZZAZIONE**



**ESTRATTO IMMAGINE DA RILIEVO**



**DATI ANAGRAFICI**

Località	Negrone	Link	AV28
Indirizzo	via V. Bachelet	Nome	Area verde via V. Bachelet
Tipologia di servizio	Area verde di arredo stradale	Valutazione percezione	<input type="text"/> /2
Bacino di utenza	-	Valutazione fruibilità	<input type="text"/> /3
Superficie fondiaria	355 mq	Valutazione accessibilità	<input type="text"/> /5
Superficie coperta	-	Valutazione globale	<input type="text"/> /10

**DATI RILEVAZIONE**

<b>PERCEZIONE</b>		<b>FRUIBILITÀ</b>		
<b>Stato di conservazione</b> <input type="checkbox"/> Insufficiente <input type="checkbox"/> Discreta <input type="checkbox"/> Buona	<b>Qualità del contesto</b> <input type="checkbox"/> Insufficiente <input type="checkbox"/> Discreta <input type="checkbox"/> Buona	<b>Dotazione di attrezzature</b> <input type="checkbox"/> Insufficiente <input type="checkbox"/> Discreta <input type="checkbox"/> Buona	<b>Servizi connessi</b> <input type="checkbox"/> Insufficiente <input type="checkbox"/> Discreta <input type="checkbox"/> Buona	<b>Multifunzionalità</b> <input type="checkbox"/> Insufficiente <input type="checkbox"/> Discreta <input type="checkbox"/> Buona
<b>ACCESSIBILITÀ</b>				
<b>Dotazione parcheggi</b> <input type="checkbox"/> Insufficiente <input type="checkbox"/> Discreta <input type="checkbox"/> Buona	<b>Dotazione ciclabili</b> <input type="checkbox"/> Insufficiente <input type="checkbox"/> Discreta <input type="checkbox"/> Buona	<b>Dotazione percorsi pedonali</b> <input type="checkbox"/> Insufficiente <input type="checkbox"/> Discreta <input type="checkbox"/> Buona	<b>Servizio TPL</b> <input type="checkbox"/> Insufficiente <input type="checkbox"/> Discreta <input type="checkbox"/> Buona	<b>Superamento barriere</b> <input type="checkbox"/> Insufficiente <input type="checkbox"/> Discreta <input type="checkbox"/> Buona

**Note**

Area di rispetto stradale. Destinazioni d'uso adiacenti: residenziale

**LOCALIZZAZIONE**



**ESTRATTO IMMAGINE DA RILIEVO**



### DATI ANAGRAFICI

Località	Negrone	Link	AV29
Indirizzo	via don B. Sonzogni	Nome	Parco Madre Teresa di Calcutta
Tipologia di servizio	Parco pubblico attrezzato	Valutazione percezione	2 /2
Bacino di utenza	Di frazione	Valutazione fruibilità	3 /3
Superficie fondiaria	4885 mq	Valutazione accessibilità	4,5 /5
Superficie coperta	-	Valutazione globale	9,5 /10

### DATI RILEVAZIONE

#### PERCEZIONE

##### Stato di conservazione

- Insufficiente  
 Discreta  
 Buona

##### Qualità del contesto

- Insufficiente  
 Discreta  
 Buona

#### FRUIBILITÀ

##### Dotazione di attrezzature

- Insufficiente  
 Discreta  
 Buona

##### Servizi connessi

- Insufficiente  
 Discreta  
 Buona

##### Multifunzionalità

- Insufficiente  
 Discreta  
 Buona

#### ACCESSIBILITÀ

##### Dotazione parcheggi

- Insufficiente  
 Discreta  
 Buona

##### Dotazione ciclabili

- Insufficiente  
 Discreta  
 Buona

##### Dotazione percorsi pedonali

- Insufficiente  
 Discreta  
 Buona

##### Servizio TPL

- Insufficiente  
 Discreta  
 Buona

##### Superamento barriere

- Insufficiente  
 Discreta  
 Buona

#### Note

L'area verde si amplia di 1592 mq in relazione all'operazione AR7. Destinazioni d'uso adiacenti: residenziale

#### LOCALIZZAZIONE



#### ESTRATTO IMMAGINE DA RILIEVO



**DATI ANAGRAFICI**

Località	Negrone	Link	AV30
Indirizzo	via Monte Negrone	Nome	Area verde con Monumento ai Caduti
Tipologia di servizio	Monumento	Valutazione percezione	1,5 /2
Bacino di utenza	Di frazione	Valutazione fruibilità	1,5 /3
Superficie fondiaria	655 mq	Valutazione accessibilità	2 /5
Superficie coperta	-	Valutazione globale	5 /10

**DATI RILEVAZIONE**

PERCEZIONE		FRUIBILTÀ		
<b>Stato di conservazione</b> <input type="checkbox"/> Insufficiente <input type="checkbox"/> Discreta <input checked="" type="checkbox"/> Buona	<b>Qualità del contesto</b> <input type="checkbox"/> Insufficiente <input checked="" type="checkbox"/> Discreta <input type="checkbox"/> Buona	<b>Dotazione di attrezzature</b> <input type="checkbox"/> Insufficiente <input checked="" type="checkbox"/> Discreta <input type="checkbox"/> Buona	<b>Servizi connessi</b> <input type="checkbox"/> Insufficiente <input checked="" type="checkbox"/> Discreta <input type="checkbox"/> Buona	<b>Multifunzionalità</b> <input type="checkbox"/> Insufficiente <input checked="" type="checkbox"/> Discreta <input type="checkbox"/> Buona
ACCESSIBILITÀ				
<b>Dotazione parcheggi</b> <input checked="" type="checkbox"/> Insufficiente <input type="checkbox"/> Discreta <input type="checkbox"/> Buona	<b>Dotazione ciclabili</b> <input type="checkbox"/> Insufficiente <input checked="" type="checkbox"/> Discreta <input type="checkbox"/> Buona	<b>Dotazione percorsi pedonali</b> <input type="checkbox"/> Insufficiente <input checked="" type="checkbox"/> Discreta <input type="checkbox"/> Buona	<b>Servizio TPL</b> <input type="checkbox"/> Insufficiente <input type="checkbox"/> Discreta <input checked="" type="checkbox"/> Buona	<b>Superamento barriere</b> <input type="checkbox"/> Insufficiente <input checked="" type="checkbox"/> Discreta <input type="checkbox"/> Buona

**Note**

Destinazioni d'uso adiacenti: servizi pubblici

**LOCALIZZAZIONE**



**ESTRATTO IMMAGINE DA RILIEVO**



**DATI ANAGRAFICI**

Località	Negrone	Link	AV31
Indirizzo	via don B.Sonzogni	Nome	Area verde via Don Sonzogni
Tipologia di servizio	Area verde pubblica di pertinenza residen	Valutazione percezione	2 /2
Bacino di utenza	Di frazione	Valutazione fruibilità	2 /3
Superficie fondiaria	2204 mq	Valutazione accessibilità	3,5 /5
Superficie coperta	-	Valutazione globale	7,5 /10

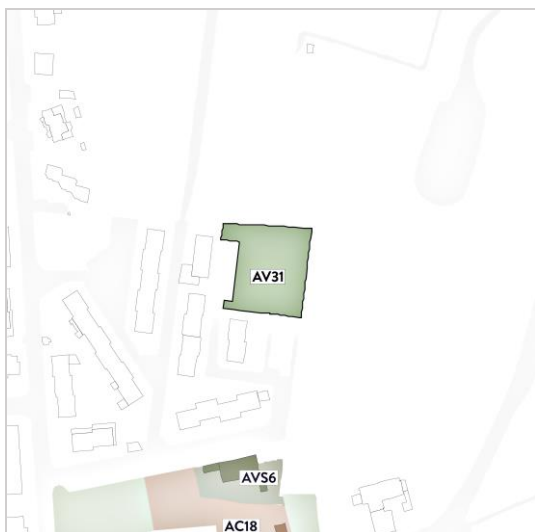
**DATI RILEVAZIONE**

PERCEZIONE		FRUIBILTÀ		
<b>Stato di conservazione</b> <input type="checkbox"/> Insufficiente <input type="checkbox"/> Discreta <input checked="" type="checkbox"/> Buona	<b>Qualità del contesto</b> <input type="checkbox"/> Insufficiente <input type="checkbox"/> Discreta <input checked="" type="checkbox"/> Buona	<b>Dotazione di attrezzature</b> <input type="checkbox"/> Insufficiente <input checked="" type="checkbox"/> Discreta <input type="checkbox"/> Buona	<b>Servizi connessi</b> <input type="checkbox"/> Insufficiente <input type="checkbox"/> Discreta <input checked="" type="checkbox"/> Buona	<b>Multifunzionalità</b> <input type="checkbox"/> Insufficiente <input checked="" type="checkbox"/> Discreta <input type="checkbox"/> Buona
ACCESSIBILITÀ				
<b>Dotazione parcheggi</b> <input type="checkbox"/> Insufficiente <input type="checkbox"/> Discreta <input checked="" type="checkbox"/> Buona	<b>Dotazione ciclabili</b> <input type="checkbox"/> Insufficiente <input checked="" type="checkbox"/> Discreta <input type="checkbox"/> Buona	<b>Dotazione percorsi pedonali</b> <input type="checkbox"/> Insufficiente <input type="checkbox"/> Discreta <input checked="" type="checkbox"/> Buona	<b>Servizio TPL</b> <input type="checkbox"/> Insufficiente <input type="checkbox"/> Discreta <input checked="" type="checkbox"/> Buona	<b>Superamento barriere</b> <input checked="" type="checkbox"/> Insufficiente <input type="checkbox"/> Discreta <input type="checkbox"/> Buona

**Note**

Destinazioni d'uso adiacenti: residenziale e agricolo

**LOCALIZZAZIONE**



**ESTRATTO IMMAGINE DA RILIEVO**





**DATI ANAGRAFICI**

Località	Negrone	Link	AV32
Indirizzo	via Adda / via Adige	Nome	Parco via Adda / via Adige
Tipologia di servizio	Parco pubblico attrezzato	Valutazione percezione	2 /2
Bacino di utenza	Di frazione	Valutazione fruibilità	2,5 /3
Superficie fondiaria	1865 mq	Valutazione accessibilità	4 /5
Superficie coperta	-	Valutazione globale	8,5 /10

**DATI RILEVAZIONE**

PERCEZIONE		FRUIBILITÀ		
<b>Stato di conservazione</b> <input type="checkbox"/> Insufficiente <input type="checkbox"/> Discreta <input checked="" type="checkbox"/> Buona	<b>Qualità del contesto</b> <input type="checkbox"/> Insufficiente <input type="checkbox"/> Discreta <input checked="" type="checkbox"/> Buona	<b>Dotazione di attrezzature</b> <input type="checkbox"/> Insufficiente <input type="checkbox"/> Discreta <input checked="" type="checkbox"/> Buona	<b>Servizi connessi</b> <input type="checkbox"/> Insufficiente <input type="checkbox"/> Discreta <input checked="" type="checkbox"/> Buona	<b>Multifunzionalità</b> <input type="checkbox"/> Insufficiente <input checked="" type="checkbox"/> Discreta <input type="checkbox"/> Buona
ACCESSIBILITÀ				
<b>Dotazione parcheggi</b> <input type="checkbox"/> Insufficiente <input type="checkbox"/> Discreta <input checked="" type="checkbox"/> Buona	<b>Dotazione ciclabili</b> <input type="checkbox"/> Insufficiente <input checked="" type="checkbox"/> Discreta <input type="checkbox"/> Buona	<b>Dotazione percorsi pedonali</b> <input type="checkbox"/> Insufficiente <input type="checkbox"/> Discreta <input checked="" type="checkbox"/> Buona	<b>Servizio TPL</b> <input type="checkbox"/> Insufficiente <input type="checkbox"/> Discreta <input checked="" type="checkbox"/> Buona	<b>Superamento barriere</b> <input type="checkbox"/> Insufficiente <input checked="" type="checkbox"/> Discreta <input type="checkbox"/> Buona

**Note**

Destinazioni d'uso adiacenti: residenziale

**LOCALIZZAZIONE**



**ESTRATTO IMMAGINE DA RILIEVO**



**DATI ANAGRAFICI**

Località	Negrone	Link	AV33
Indirizzo	via Fugarolo	Nome	Area verde via Adda / via Fugarolo
Tipologia di servizio	Area verde di arredo stradale	Valutazione percezione	<input type="text"/> /2
Bacino di utenza	-	Valutazione fruibilità	<input type="text"/> /3
Superficie fondiaria	273 mq	Valutazione accessibilità	<input type="text"/> /5
Superficie coperta	-	Valutazione globale	<input type="text"/> /10

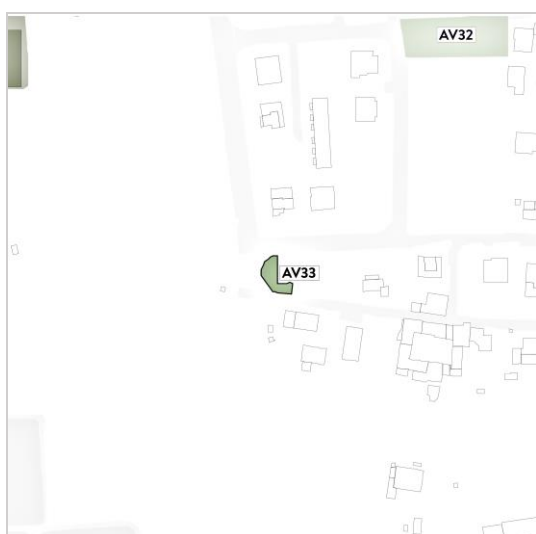
**DATI RILEVAZIONE**

PERCEZIONE		FRUIBILITÀ		
<b>Stato di conservazione</b> <input type="checkbox"/> Insufficiente <input type="checkbox"/> Discreta <input type="checkbox"/> Buona	<b>Qualità del contesto</b> <input type="checkbox"/> Insufficiente <input type="checkbox"/> Discreta <input type="checkbox"/> Buona	<b>Dotazione di attrezzature</b> <input type="checkbox"/> Insufficiente <input type="checkbox"/> Discreta <input type="checkbox"/> Buona	<b>Servizi connessi</b> <input type="checkbox"/> Insufficiente <input type="checkbox"/> Discreta <input type="checkbox"/> Buona	<b>Multifunzionalità</b> <input type="checkbox"/> Insufficiente <input type="checkbox"/> Discreta <input type="checkbox"/> Buona
ACCESSIBILITÀ				
<b>Dotazione parcheggi</b> <input type="checkbox"/> Insufficiente <input type="checkbox"/> Discreta <input type="checkbox"/> Buona	<b>Dotazione ciclabili</b> <input type="checkbox"/> Insufficiente <input type="checkbox"/> Discreta <input type="checkbox"/> Buona	<b>Dotazione percorsi pedonali</b> <input type="checkbox"/> Insufficiente <input type="checkbox"/> Discreta <input type="checkbox"/> Buona	<b>Servizio TPL</b> <input type="checkbox"/> Insufficiente <input type="checkbox"/> Discreta <input type="checkbox"/> Buona	<b>Superamento barriere</b> <input type="checkbox"/> Insufficiente <input type="checkbox"/> Discreta <input type="checkbox"/> Buona

**Note**

Area di rispetto stradale. Destinazioni d'uso adiacenti: residenziale

**LOCALIZZAZIONE**



**ESTRATTO IMMAGINE DA RILIEVO**



**DATI ANAGRAFICI**

Località	Negrone	Link	AV34
Indirizzo	via Polcarezzo	Nome	Aree verdi via Polcarezzo
Tipologia di servizio	Area verde di arredo stradale	Valutazione percezione	<input type="text"/> /2
Bacino di utenza	-	Valutazione fruibilità	<input type="text"/> /3
Superficie fondiaria	1320 mq	Valutazione accessibilità	<input type="text"/> /5
Superficie coperta	-	Valutazione globale	<input type="text"/> /10

**DATI RILEVAZIONE**

<b>PERCEZIONE</b>		<b>FRUIBILITÀ</b>		
<b>Stato di conservazione</b> <input type="checkbox"/> Insufficiente <input type="checkbox"/> Discreta <input type="checkbox"/> Buona	<b>Qualità del contesto</b> <input type="checkbox"/> Insufficiente <input type="checkbox"/> Discreta <input type="checkbox"/> Buona	<b>Dotazione di attrezzature</b> <input type="checkbox"/> Insufficiente <input type="checkbox"/> Discreta <input type="checkbox"/> Buona	<b>Servizi connessi</b> <input type="checkbox"/> Insufficiente <input type="checkbox"/> Discreta <input type="checkbox"/> Buona	<b>Multifunzionalità</b> <input type="checkbox"/> Insufficiente <input type="checkbox"/> Discreta <input type="checkbox"/> Buona
<b>ACCESSIBILITÀ</b>				
<b>Dotazione parcheggi</b> <input type="checkbox"/> Insufficiente <input type="checkbox"/> Discreta <input type="checkbox"/> Buona	<b>Dotazione ciclabili</b> <input type="checkbox"/> Insufficiente <input type="checkbox"/> Discreta <input type="checkbox"/> Buona	<b>Dotazione percorsi pedonali</b> <input type="checkbox"/> Insufficiente <input type="checkbox"/> Discreta <input type="checkbox"/> Buona	<b>Servizio TPL</b> <input type="checkbox"/> Insufficiente <input type="checkbox"/> Discreta <input type="checkbox"/> Buona	<b>Superamento barriere</b> <input type="checkbox"/> Insufficiente <input type="checkbox"/> Discreta <input type="checkbox"/> Buona

**Note**

Area di rispetto stradale. Destinazioni d'uso adiacenti: residenziale e commerciale

**LOCALIZZAZIONE**



**ESTRATTO IMMAGINE DA RILIEVO**



**DATI ANAGRAFICI**

Località	Tribulina	Link	AV35
Indirizzo	via Valle Gavarnia	Nome	Parco bambini di Beslan
Tipologia di servizio	Parco pubblico attrezzato	Valutazione percezione	1,5 /2
Bacino di utenza	Di frazione	Valutazione fruibilità	2 /3
Superficie fondiaria	3440 mq	Valutazione accessibilità	3,5 /5
Superficie coperta	-	Valutazione globale	7 /10

**DATI RILEVAZIONE**

PERCEZIONE		FRUIBILTÀ		
<b>Stato di conservazione</b> <input type="checkbox"/> Insufficiente <input type="checkbox"/> Discreta <input checked="" type="checkbox"/> Buona	<b>Qualità del contesto</b> <input type="checkbox"/> Insufficiente <input checked="" type="checkbox"/> Discreta <input type="checkbox"/> Buona	<b>Dotazione di attrezzature</b> <input type="checkbox"/> Insufficiente <input type="checkbox"/> Discreta <input checked="" type="checkbox"/> Buona	<b>Servizi connessi</b> <input type="checkbox"/> Insufficiente <input checked="" type="checkbox"/> Discreta <input type="checkbox"/> Buona	<b>Multifunzionalità</b> <input type="checkbox"/> Insufficiente <input checked="" type="checkbox"/> Discreta <input type="checkbox"/> Buona
ACCESSIBILITÀ				
<b>Dotazione parcheggi</b> <input type="checkbox"/> Insufficiente <input type="checkbox"/> Discreta <input checked="" type="checkbox"/> Buona	<b>Dotazione ciclabili</b> <input checked="" type="checkbox"/> Insufficiente <input type="checkbox"/> Discreta <input type="checkbox"/> Buona	<b>Dotazione percorsi pedonali</b> <input type="checkbox"/> Insufficiente <input type="checkbox"/> Discreta <input checked="" type="checkbox"/> Buona	<b>Servizio TPL</b> <input type="checkbox"/> Insufficiente <input type="checkbox"/> Discreta <input checked="" type="checkbox"/> Buona	<b>Superamento barriere</b> <input type="checkbox"/> Insufficiente <input checked="" type="checkbox"/> Discreta <input type="checkbox"/> Buona

**Note**

Destinazioni d'uso adiacenti: residenziale, commerciale e produttivo

**LOCALIZZAZIONE**



**ESTRATTO IMMAGINE DA RILIEVO**



**DATI ANAGRAFICI**

Località	Tribulina	Link	AV36
Indirizzo	via Monte Misma	Nome	Area verde via Monte Misma
Tipologia di servizio	Area verde di arredo urbano	Valutazione percezione	1,5 /2
Bacino di utenza	-	Valutazione fruibilità	2,5 /3
Superficie fondiaria	2832 mq	Valutazione accessibilità	4 /5
Superficie coperta	-	Valutazione globale	8 /10

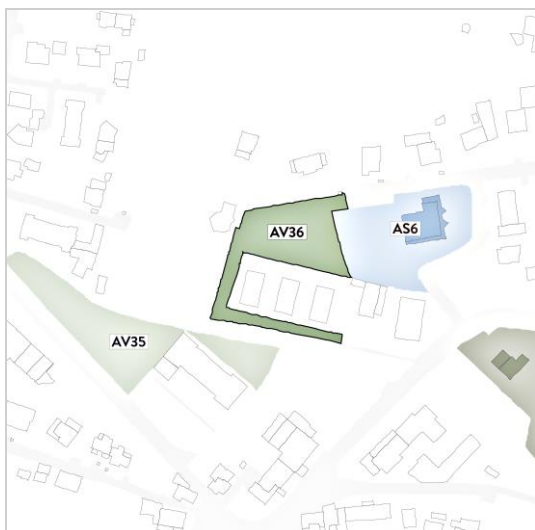
**DATI RILEVAZIONE**

PERCEZIONE		FRUIBILITÀ		
<b>Stato di conservazione</b> <input type="checkbox"/> Insufficiente <input checked="" type="checkbox"/> Discreta <input type="checkbox"/> Buona	<b>Qualità del contesto</b> <input type="checkbox"/> Insufficiente <input type="checkbox"/> Discreta <input checked="" type="checkbox"/> Buona	<b>Dotazione di attrezzature</b> <input type="checkbox"/> Insufficiente <input checked="" type="checkbox"/> Discreta <input type="checkbox"/> Buona	<b>Servizi connessi</b> <input type="checkbox"/> Insufficiente <input type="checkbox"/> Discreta <input checked="" type="checkbox"/> Buona	<b>Multifunzionalità</b> <input type="checkbox"/> Insufficiente <input type="checkbox"/> Discreta <input checked="" type="checkbox"/> Buona
ACCESSIBILITÀ				
<b>Dotazione parcheggi</b> <input type="checkbox"/> Insufficiente <input type="checkbox"/> Discreta <input checked="" type="checkbox"/> Buona	<b>Dotazione ciclabili</b> <input type="checkbox"/> Insufficiente <input checked="" type="checkbox"/> Discreta <input type="checkbox"/> Buona	<b>Dotazione percorsi pedonali</b> <input type="checkbox"/> Insufficiente <input type="checkbox"/> Discreta <input checked="" type="checkbox"/> Buona	<b>Servizio TPL</b> <input type="checkbox"/> Insufficiente <input type="checkbox"/> Discreta <input checked="" type="checkbox"/> Buona	<b>Superamento barriere</b> <input type="checkbox"/> Insufficiente <input checked="" type="checkbox"/> Discreta <input type="checkbox"/> Buona


**Note**

Destinazioni d'uso adiacenti: residenziale e commerciale

**LOCALIZZAZIONE**



**ESTRATTO IMMAGINE DA RILIEVO**



**DATI ANAGRAFICI**

Località	Gavarno - Vescovado	Link	AV37
Indirizzo	via Monte Cervino	Nome	Parco di Gavarno Vescovado
Tipologia di servizio	Parco pubblico attrezzato	Valutazione percezione	2 /2
Bacino di utenza	Di frazione	Valutazione fruibilità	2,5 /3
Superficie fondiaria	2903 mq	Valutazione accessibilità	4 /5
Superficie coperta	-	Valutazione globale	8,5 /10

**DATI RILEVAZIONE**

**PERCEZIONE**

**Stato di conservazione**

Insufficiente

Discreta

Buona

**Qualità del contesto**

Insufficiente

Discreta

Buona

**FRUIBILTÀ**

**Dotazione di attrezzature**

Insufficiente

Discreta

Buona

**Servizi connessi**

Insufficiente

Discreta

Buona

**Multifunzionalità**

Insufficiente

Discreta

Buona

**ACCESSIBILITÀ**

**Dotazione parcheggi**

Insufficiente

Discreta

Buona

**Dotazione ciclabili**

Insufficiente

Discreta

Buona

**Dotazione percorsi pedonali**

Insufficiente

Discreta

Buona

**Servizio TPL**

Insufficiente

Discreta

Buona

**Superamento barriere**

Insufficiente

Discreta

Buona


**Note**

Destinazioni d'uso adiacenti: residenziale

**LOCALIZZAZIONE**



**ESTRATTO IMMAGINE DA RILIEVO**



**DATI ANAGRAFICI**

Località	Gavarno - Vescovado	Link	AV38
Indirizzo	via Gavarno	Nome	Parco via Gavarno
Tipologia di servizio	Parco pubblico attrezzato	Valutazione percezione	1,5 /2
Bacino di utenza	Di frazione	Valutazione fruibilità	2,5 /3
Superficie fondiaria	11700 mq	Valutazione accessibilità	3 /5
Superficie coperta	-	Valutazione globale	7 /10

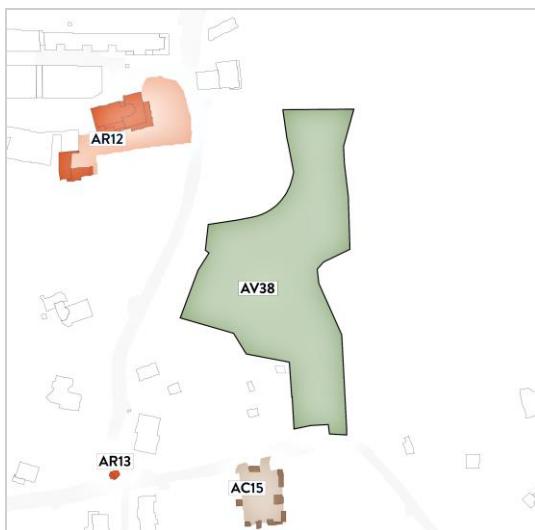
**DATI RILEVAZIONE**

<b>PERCEZIONE</b>		<b>FRUIBILITÀ</b>		
<b>Stato di conservazione</b> <input type="checkbox"/> Insufficiente <input type="checkbox"/> Discreta <input checked="" type="checkbox"/> Buona	<b>Qualità del contesto</b> <input type="checkbox"/> Insufficiente <input checked="" type="checkbox"/> Discreta <input type="checkbox"/> Buona	<b>Dotazione di attrezzature</b> <input type="checkbox"/> Insufficiente <input type="checkbox"/> Discreta <input checked="" type="checkbox"/> Buona	<b>Servizi connessi</b> <input type="checkbox"/> Insufficiente <input type="checkbox"/> Discreta <input checked="" type="checkbox"/> Buona	<b>Multifunzionalità</b> <input type="checkbox"/> Insufficiente <input checked="" type="checkbox"/> Discreta <input type="checkbox"/> Buona
<b>ACCESSIBILITÀ</b>				
<b>Dotazione parcheggi</b> <input type="checkbox"/> Insufficiente <input type="checkbox"/> Discreta <input checked="" type="checkbox"/> Buona	<b>Dotazione ciclabili</b> <input type="checkbox"/> Insufficiente <input checked="" type="checkbox"/> Discreta <input type="checkbox"/> Buona	<b>Dotazione percorsi pedonali</b> <input type="checkbox"/> Insufficiente <input checked="" type="checkbox"/> Discreta <input type="checkbox"/> Buona	<b>Servizio TPL</b> <input type="checkbox"/> Insufficiente <input type="checkbox"/> Discreta <input checked="" type="checkbox"/> Buona	<b>Superamento barriere</b> <input checked="" type="checkbox"/> Insufficiente <input type="checkbox"/> Discreta <input type="checkbox"/> Buona


**Note**

All'interno del parco è presente l'Isola della biodiversità. Destinazioni d'uso adiacenti: residenziale e bosco

**LOCALIZZAZIONE**



**ESTRATTO IMMAGINE DA RILIEVO**



**DATI ANAGRAFICI**

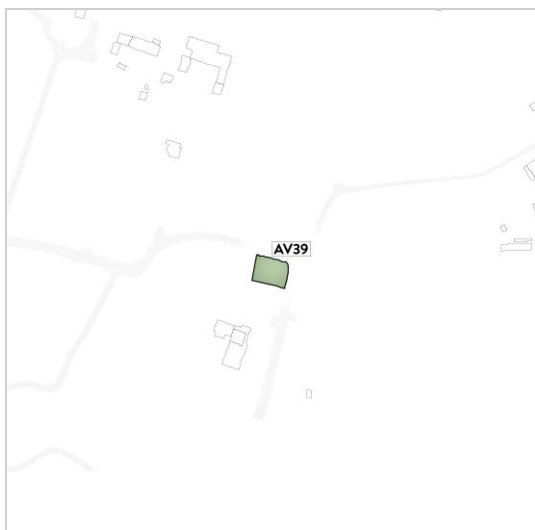
Località	Rosciate	Link	AV39
Indirizzo	via del Cornone	Nome	Parco dei Cornelli
Tipologia di servizio	Area verde attrezzata	Valutazione percezione	2 /2
Bacino di utenza	Comunale	Valutazione fruibilità	1,5 /3
Superficie fondiaria	290 mq	Valutazione accessibilità	1 /5
Superficie coperta	-	Valutazione globale	4,5 /10

**DATI RILEVAZIONE**


PERCEZIONE		FRUIBILITÀ		
<b>Stato di conservazione</b> <input type="checkbox"/> Insufficiente <input type="checkbox"/> Discreta <input checked="" type="checkbox"/> Buona	<b>Qualità del contesto</b> <input type="checkbox"/> Insufficiente <input type="checkbox"/> Discreta <input checked="" type="checkbox"/> Buona	<b>Dotazione di attrezzature</b> <input type="checkbox"/> Insufficiente <input type="checkbox"/> Discreta <input checked="" type="checkbox"/> Buona	<b>Servizi connessi</b> <input type="checkbox"/> Insufficiente <input checked="" type="checkbox"/> Discreta <input type="checkbox"/> Buona	<b>Multifunzionalità</b> <input checked="" type="checkbox"/> Insufficiente <input type="checkbox"/> Discreta <input type="checkbox"/> Buona
ACCESSIBILITÀ				
<b>Dotazione parcheggi</b> <input checked="" type="checkbox"/> Insufficiente <input type="checkbox"/> Discreta <input type="checkbox"/> Buona	<b>Dotazione ciclabili</b> <input type="checkbox"/> Insufficiente <input checked="" type="checkbox"/> Discreta <input type="checkbox"/> Buona	<b>Dotazione percorsi pedonali</b> <input type="checkbox"/> Insufficiente <input checked="" type="checkbox"/> Discreta <input type="checkbox"/> Buona	<b>Servizio TPL</b> <input checked="" type="checkbox"/> Insufficiente <input type="checkbox"/> Discreta <input type="checkbox"/> Buona	<b>Superamento barriere</b> <input checked="" type="checkbox"/> Insufficiente <input type="checkbox"/> Discreta <input type="checkbox"/> Buona

Note

**LOCALIZZAZIONE**



**ESTRATTO IMMAGINE DA RILIEVO**





**DATI ANAGRAFICI**

Località	Scanzo	Link	AV40
Indirizzo	via F. M. Colleoni - via S. da Scanzo	Nome	Parco Vecchi Borghi
Tipologia di servizio	Area verde attrezzata	Valutazione percezione	1 / 2
Bacino di utenza	Di frazione	Valutazione fruibilità	2 / 3
Superficie fondiaria	465 mq	Valutazione accessibilità	3 / 5
Superficie coperta	-	Valutazione globale	6 / 10

**DATI RILEVAZIONE**

PERCEZIONE		FRUIBILITÀ		
<b>Stato di conservazione</b> <input checked="" type="checkbox"/> Insufficiente <input type="checkbox"/> Discreta <input type="checkbox"/> Buona	<b>Qualità del contesto</b> <input type="checkbox"/> Insufficiente <input type="checkbox"/> Discreta <input checked="" type="checkbox"/> Buona	<b>Dotazione di attrezzature</b> <input type="checkbox"/> Insufficiente <input checked="" type="checkbox"/> Discreta <input type="checkbox"/> Buona	<b>Servizi connessi</b> <input type="checkbox"/> Insufficiente <input type="checkbox"/> Discreta <input checked="" type="checkbox"/> Buona	<b>Multifunzionalità</b> <input type="checkbox"/> Insufficiente <input checked="" type="checkbox"/> Discreta <input type="checkbox"/> Buona
ACCESSIBILITÀ				
<b>Dotazione parcheggi</b> <input type="checkbox"/> Insufficiente <input type="checkbox"/> Discreta <input checked="" type="checkbox"/> Buona	<b>Dotazione ciclabili</b> <input checked="" type="checkbox"/> Insufficiente <input type="checkbox"/> Discreta <input type="checkbox"/> Buona	<b>Dotazione percorsi pedonali</b> <input type="checkbox"/> Insufficiente <input type="checkbox"/> Discreta <input checked="" type="checkbox"/> Buona	<b>Servizio TPL</b> <input type="checkbox"/> Insufficiente <input type="checkbox"/> Discreta <input checked="" type="checkbox"/> Buona	<b>Superamento barriere</b> <input checked="" type="checkbox"/> Insufficiente <input type="checkbox"/> Discreta <input type="checkbox"/> Buona


**Note**

Destinazioni d'uso adiacenti: servizi pubblici e residenziale

**LOCALIZZAZIONE**



**ESTRATTO IMMAGINE DA RILIEVO**



**DATI ANAGRAFICI**

Località	Rosciate	Link	AV41
Indirizzo	via Medolago / via del Cornone	Nome	Bosco della Fola
Tipologia di servizio	Area naturale boschiva	Valutazione percezione	1,5 /2
Bacino di utenza	Sovracomunale	Valutazione fruibilità	1,5 /3
Superficie fondiaria	18243 mq	Valutazione accessibilità	2,5 /5
Superficie coperta	-	Valutazione globale	5,5 /10

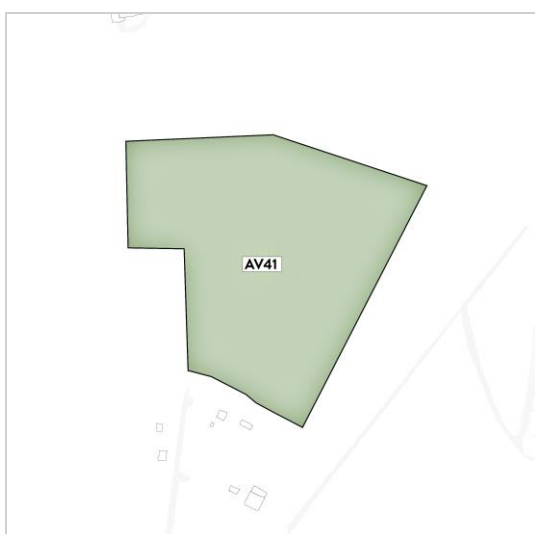
**DATI RILEVAZIONE**

PERCEZIONE		FRUIBILITÀ		
<b>Stato di conservazione</b> <input type="checkbox"/> Insufficiente <input checked="" type="checkbox"/> Discreta <input type="checkbox"/> Buona	<b>Qualità del contesto</b> <input type="checkbox"/> Insufficiente <input type="checkbox"/> Discreta <input checked="" type="checkbox"/> Buona	<b>Dotazione di attrezzature</b> <input type="checkbox"/> Insufficiente <input checked="" type="checkbox"/> Discreta <input type="checkbox"/> Buona	<b>Servizi connessi</b> <input checked="" type="checkbox"/> Insufficiente <input type="checkbox"/> Discreta <input type="checkbox"/> Buona	<b>Multifunzionalità</b> <input type="checkbox"/> Insufficiente <input type="checkbox"/> Discreta <input checked="" type="checkbox"/> Buona
ACCESSIBILITÀ				
<b>Dotazione parcheggi</b> <input checked="" type="checkbox"/> Insufficiente <input type="checkbox"/> Discreta <input type="checkbox"/> Buona	<b>Dotazione ciclabili</b> <input type="checkbox"/> Insufficiente <input type="checkbox"/> Discreta <input checked="" type="checkbox"/> Buona	<b>Dotazione percorsi pedonali</b> <input type="checkbox"/> Insufficiente <input type="checkbox"/> Discreta <input checked="" type="checkbox"/> Buona	<b>Servizio TPL</b> <input type="checkbox"/> Insufficiente <input checked="" type="checkbox"/> Discreta <input type="checkbox"/> Buona	<b>Superamento barriere</b> <input checked="" type="checkbox"/> Insufficiente <input type="checkbox"/> Discreta <input type="checkbox"/> Buona

**Note**

Destinazioni d'uso adiacenti: aree naturali e agricolo

**LOCALIZZAZIONE**



**ESTRATTO IMMAGINE DA RILIEVO**



**DATI ANAGRAFICI**

Località	Scanzo	Link	AV42
Indirizzo	via E. Mattei	Nome	Accesso parco serio nord
Tipologia di servizio	Area naturale boschiva	Valutazione percezione	1,5 /2
Bacino di utenza	Sovracomunale	Valutazione fruibilità	2 /3
Superficie fondiaria	1568 mq	Valutazione accessibilità	4 /5
Superficie coperta	-	Valutazione globale	7,5 /10

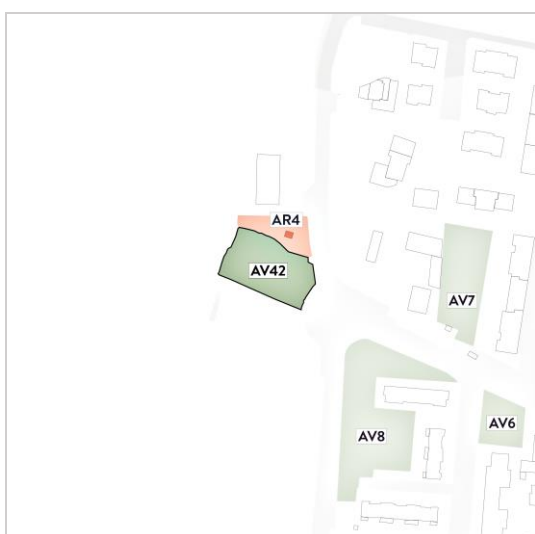
**DATI RILEVAZIONE**

PERCEZIONE		FRUIBILITÀ		
<b>Stato di conservazione</b> <input type="checkbox"/> Insufficiente <input checked="" type="checkbox"/> Discreta <input type="checkbox"/> Buona	<b>Qualità del contesto</b> <input type="checkbox"/> Insufficiente <input type="checkbox"/> Discreta <input checked="" type="checkbox"/> Buona	<b>Dotazione di attrezzature</b> <input type="checkbox"/> Insufficiente <input checked="" type="checkbox"/> Discreta <input type="checkbox"/> Buona	<b>Servizi connessi</b> <input type="checkbox"/> Insufficiente <input type="checkbox"/> Discreta <input checked="" type="checkbox"/> Buona	<b>Multifunzionalità</b> <input type="checkbox"/> Insufficiente <input checked="" type="checkbox"/> Discreta <input type="checkbox"/> Buona
ACCESSIBILITÀ				
<b>Dotazione parcheggi</b> <input type="checkbox"/> Insufficiente <input checked="" type="checkbox"/> Discreta <input type="checkbox"/> Buona	<b>Dotazione ciclabili</b> <input type="checkbox"/> Insufficiente <input type="checkbox"/> Discreta <input checked="" type="checkbox"/> Buona	<b>Dotazione percorsi pedonali</b> <input type="checkbox"/> Insufficiente <input type="checkbox"/> Discreta <input checked="" type="checkbox"/> Buona	<b>Servizio TPL</b> <input type="checkbox"/> Insufficiente <input type="checkbox"/> Discreta <input checked="" type="checkbox"/> Buona	<b>Superamento barriere</b> <input type="checkbox"/> Insufficiente <input checked="" type="checkbox"/> Discreta <input type="checkbox"/> Buona

**Note**

Destinazioni d'uso adiacenti: residenziale, aree naturali e produttivo

**LOCALIZZAZIONE**



**ESTRATTO IMMAGINE DA RILIEVO**



**DATI ANAGRAFICI**

Località	Scanzo	Link	AV43
Indirizzo	via A. Manzoni	Nome	Parco via Manzoni
Tipologia di servizio	Area verde attrezzata	Valutazione percezione	1,5 /2
Bacino di utenza	Comunale	Valutazione fruibilità	2 /3
Superficie fondiaria	5987 mq	Valutazione accessibilità	2 /5
Superficie coperta	-	Valutazione globale	5,5 /10

**DATI RILEVAZIONE**

PERCEZIONE		FRUIBILITÀ		
<b>Stato di conservazione</b> <input type="checkbox"/> Insufficiente <input checked="" type="checkbox"/> Discreta <input type="checkbox"/> Buona	<b>Qualità del contesto</b> <input type="checkbox"/> Insufficiente <input type="checkbox"/> Discreta <input checked="" type="checkbox"/> Buona	<b>Dotazione di attrezzature</b> <input type="checkbox"/> Insufficiente <input type="checkbox"/> Discreta <input checked="" type="checkbox"/> Buona	<b>Servizi connessi</b> <input type="checkbox"/> Insufficiente <input type="checkbox"/> Discreta <input checked="" type="checkbox"/> Buona	<b>Multifunzionalità</b> <input checked="" type="checkbox"/> Insufficiente <input type="checkbox"/> Discreta <input type="checkbox"/> Buona
ACCESSIBILITÀ				
<b>Dotazione parcheggi</b> <input checked="" type="checkbox"/> Insufficiente <input type="checkbox"/> Discreta <input type="checkbox"/> Buona	<b>Dotazione ciclabili</b> <input type="checkbox"/> Insufficiente <input type="checkbox"/> Discreta <input checked="" type="checkbox"/> Buona	<b>Dotazione percorsi pedonali</b> <input type="checkbox"/> Insufficiente <input type="checkbox"/> Discreta <input checked="" type="checkbox"/> Buona	<b>Servizio TPL</b> <input checked="" type="checkbox"/> Insufficiente <input type="checkbox"/> Discreta <input type="checkbox"/> Buona	<b>Superamento barriere</b> <input checked="" type="checkbox"/> Insufficiente <input type="checkbox"/> Discreta <input type="checkbox"/> Buona


**Note**

Destinazioni d'uso adiacenti: aree naturali, verde e area di trasformazione

**LOCALIZZAZIONE**



**ESTRATTO IMMAGINE DA RILIEVO**



### DATI ANAGRAFICI

Località	Scanzo	Link	AV44
Indirizzo	piazza Unità d'Italia	Nome	Orti comunali
Tipologia di servizio	Orto urbano	Valutazione percezione	2 /2
Bacino di utenza	Comunale	Valutazione fruibilità	2,5 /3
Superficie fondiaria	659 mq	Valutazione accessibilità	4,5 /5
Superficie coperta	-	Valutazione globale	9 /10

### DATI RILEVAZIONE

#### PERCEZIONE

##### Stato di conservazione

- Insufficiente  
 Discreta  
 Buona

##### Qualità del contesto

- Insufficiente  
 Discreta  
 Buona

#### FRUIBILITÀ

##### Dotazione di attrezzature

- Insufficiente  
 Discreta  
 Buona

##### Servizi connessi

- Insufficiente  
 Discreta  
 Buona

##### Multifunzionalità

- Insufficiente  
 Discreta  
 Buona

#### ACCESSIBILITÀ

##### Dotazione parcheggi

- Insufficiente  
 Discreta  
 Buona

##### Dotazione ciclabili

- Insufficiente  
 Discreta  
 Buona

##### Dotazione percorsi pedonali

- Insufficiente  
 Discreta  
 Buona

##### Servizio TPL

- Insufficiente  
 Discreta  
 Buona

##### Superamento barriere

- Insufficiente  
 Discreta  
 Buona


#### Note

Destinazioni d'uso adiacenti: servizi pubblici

#### LOCALIZZAZIONE



#### ESTRATTO IMMAGINE DA RILIEVO



**DATI ANAGRAFICI**

Località	Negrone	Link	AV45
Indirizzo	via Monte Negrone	Nome	Area sgambamento cani
Tipologia di servizio	Area verde pubblica attrezzata	Valutazione percezione	2 /2
Bacino di utenza	Comunale	Valutazione fruibilità	2 /3
Superficie fondiaria	1147 mq	Valutazione accessibilità	5 /5
Superficie coperta	-	Valutazione globale	9 /10

**DATI RILEVAZIONE**

<b>PERCEZIONE</b>		<b>FRUIBILITÀ</b>		
<b>Stato di conservazione</b> <input type="checkbox"/> Insufficiente <input type="checkbox"/> Discreta <input checked="" type="checkbox"/> Buona	<b>Qualità del contesto</b> <input type="checkbox"/> Insufficiente <input type="checkbox"/> Discreta <input checked="" type="checkbox"/> Buona	<b>Dotazione di attrezzature</b> <input type="checkbox"/> Insufficiente <input type="checkbox"/> Discreta <input checked="" type="checkbox"/> Buona	<b>Servizi connessi</b> <input type="checkbox"/> Insufficiente <input checked="" type="checkbox"/> Discreta <input type="checkbox"/> Buona	<b>Multifunzionalità</b> <input type="checkbox"/> Insufficiente <input checked="" type="checkbox"/> Discreta <input type="checkbox"/> Buona
<b>ACCESSIBILITÀ</b>				
<b>Dotazione parcheggi</b> <input type="checkbox"/> Insufficiente <input type="checkbox"/> Discreta <input checked="" type="checkbox"/> Buona	<b>Dotazione ciclabili</b> <input type="checkbox"/> Insufficiente <input type="checkbox"/> Discreta <input checked="" type="checkbox"/> Buona	<b>Dotazione percorsi pedonali</b> <input type="checkbox"/> Insufficiente <input type="checkbox"/> Discreta <input checked="" type="checkbox"/> Buona	<b>Servizio TPL</b> <input type="checkbox"/> Insufficiente <input type="checkbox"/> Discreta <input checked="" type="checkbox"/> Buona	<b>Superamento barriere</b> <input type="checkbox"/> Insufficiente <input type="checkbox"/> Discreta <input checked="" type="checkbox"/> Buona

**Note**

Destinazioni d'uso adiacenti: residenziale e commerciale

**LOCALIZZAZIONE**



**ESTRATTO IMMAGINE DA RILIEVO**



**DATI ANAGRAFICI**

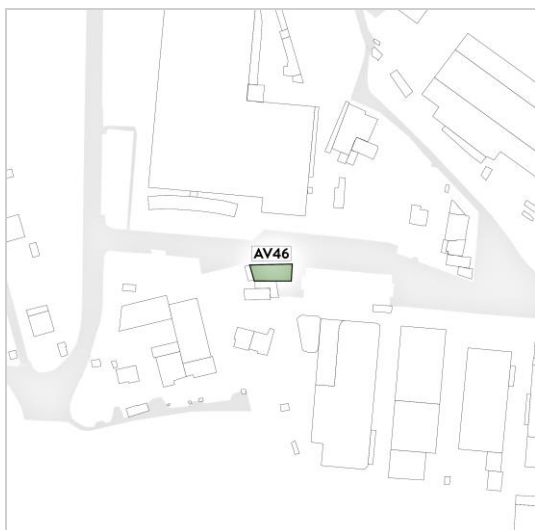
Località	Scanzo	Link	AV46
Indirizzo	via C. A. della Chiesa	Nome	Area verde via della Chiesa
Tipologia di servizio	Area verde pubblica di pertinenza industri	Valutazione percezione	1 /2
Bacino di utenza	Di frazione	Valutazione fruibilità	1,5 /3
Superficie fondiaria	93 mq	Valutazione accessibilità	5 /5
Superficie coperta	-	Valutazione globale	7,5 /10

**DATI RILEVAZIONE**

<b>PERCEZIONE</b>		<b>FRUIBILTÀ</b>		
<b>Stato di conservazione</b> <input type="checkbox"/> Insufficiente <input checked="" type="checkbox"/> Discreta <input type="checkbox"/> Buona	<b>Qualità del contesto</b> <input type="checkbox"/> Insufficiente <input checked="" type="checkbox"/> Discreta <input type="checkbox"/> Buona	<b>Dotazione di attrezzature</b> <input type="checkbox"/> Insufficiente <input checked="" type="checkbox"/> Discreta <input type="checkbox"/> Buona	<b>Servizi connessi</b> <input checked="" type="checkbox"/> Insufficiente <input type="checkbox"/> Discreta <input type="checkbox"/> Buona	<b>Multifunzionalità</b> <input type="checkbox"/> Insufficiente <input checked="" type="checkbox"/> Discreta <input type="checkbox"/> Buona
<b>ACCESSIBILITÀ</b>				
<b>Dotazione parcheggi</b> <input type="checkbox"/> Insufficiente <input type="checkbox"/> Discreta <input checked="" type="checkbox"/> Buona	<b>Dotazione ciclabili</b> <input type="checkbox"/> Insufficiente <input type="checkbox"/> Discreta <input checked="" type="checkbox"/> Buona	<b>Dotazione percorsi pedonali</b> <input type="checkbox"/> Insufficiente <input type="checkbox"/> Discreta <input checked="" type="checkbox"/> Buona	<b>Servizio TPL</b> <input type="checkbox"/> Insufficiente <input type="checkbox"/> Discreta <input checked="" type="checkbox"/> Buona	<b>Superamento barriere</b> <input type="checkbox"/> Insufficiente <input type="checkbox"/> Discreta <input checked="" type="checkbox"/> Buona

Note

**LOCALIZZAZIONE**



**ESTRATTO IMMAGINE DA RILIEVO**




**DATI ANAGRAFICI**

Località	Scanzo	Link	AVS01
Indirizzo	via Monte S. Michele	Nome	Campo sportivo oratorio Scanzo
Tipologia di servizio	Impianto sportivo	Valutazione percezione	1,5 /2
Bacino di utenza	Di frazione	Valutazione fruibilità	2 /3
Superficie fondiaria	2688 mq	Valutazione accessibilità	5 /5
Superficie coperta	-	Valutazione globale	8,5 /10

**DATI RILEVAZIONE**

<b>PERCEZIONE</b>		<b>FRUIBILTÀ</b>		
<b>Stato di conservazione</b> <input type="checkbox"/> Insufficiente <input checked="" type="checkbox"/> Discreta <input type="checkbox"/> Buona	<b>Qualità del contesto</b> <input type="checkbox"/> Insufficiente <input type="checkbox"/> Discreta <input checked="" type="checkbox"/> Buona	<b>Dotazione di attrezzature</b> <input type="checkbox"/> Insufficiente <input checked="" type="checkbox"/> Discreta <input type="checkbox"/> Buona	<b>Servizi connessi</b> <input type="checkbox"/> Insufficiente <input type="checkbox"/> Discreta <input checked="" type="checkbox"/> Buona	<b>Multifunzionalità</b> <input type="checkbox"/> Insufficiente <input checked="" type="checkbox"/> Discreta <input type="checkbox"/> Buona
<b>ACCESSIBILITÀ</b>				
<b>Dotazione parcheggi</b> <input type="checkbox"/> Insufficiente <input type="checkbox"/> Discreta <input checked="" type="checkbox"/> Buona	<b>Dotazione ciclabili</b> <input type="checkbox"/> Insufficiente <input type="checkbox"/> Discreta <input checked="" type="checkbox"/> Buona	<b>Dotazione percorsi pedonali</b> <input type="checkbox"/> Insufficiente <input type="checkbox"/> Discreta <input checked="" type="checkbox"/> Buona	<b>Servizio TPL</b> <input type="checkbox"/> Insufficiente <input type="checkbox"/> Discreta <input checked="" type="checkbox"/> Buona	<b>Superamento barriere</b> <input type="checkbox"/> Insufficiente <input type="checkbox"/> Discreta <input checked="" type="checkbox"/> Buona

Note





**DATI ANAGRAFICI**

Località	Scanzo	Link	AVS02
Indirizzo	via IV Novembre	Nome	Centro sportivo Scanzorosciate
Tipologia di servizio	Impianto sportivo	Valutazione percezione	2 /2
Bacino di utenza	Sovracomunale	Valutazione fruibilità	3 /3
Superficie fondiaria	23170 mq	Valutazione accessibilità	5 /5
Superficie coperta	1740 mq	Valutazione globale	10 /10

**DATI RILEVAZIONE**

<b>PERCEZIONE</b>		<b>FRUIBILITÀ</b>		
<b>Stato di conservazione</b> <input type="checkbox"/> Insufficiente <input type="checkbox"/> Discreta <input checked="" type="checkbox"/> Buona	<b>Qualità del contesto</b> <input type="checkbox"/> Insufficiente <input type="checkbox"/> Discreta <input checked="" type="checkbox"/> Buona	<b>Dotazione di attrezzature</b> <input type="checkbox"/> Insufficiente <input type="checkbox"/> Discreta <input checked="" type="checkbox"/> Buona	<b>Servizi connessi</b> <input type="checkbox"/> Insufficiente <input type="checkbox"/> Discreta <input checked="" type="checkbox"/> Buona	<b>Multifunzionalità</b> <input type="checkbox"/> Insufficiente <input type="checkbox"/> Discreta <input checked="" type="checkbox"/> Buona
<b>ACCESSIBILITÀ</b>				
<b>Dotazione parcheggi</b> <input type="checkbox"/> Insufficiente <input type="checkbox"/> Discreta <input checked="" type="checkbox"/> Buona	<b>Dotazione ciclabili</b> <input type="checkbox"/> Insufficiente <input type="checkbox"/> Discreta <input checked="" type="checkbox"/> Buona	<b>Dotazione percorsi pedonali</b> <input type="checkbox"/> Insufficiente <input type="checkbox"/> Discreta <input checked="" type="checkbox"/> Buona	<b>Servizio TPL</b> <input type="checkbox"/> Insufficiente <input type="checkbox"/> Discreta <input checked="" type="checkbox"/> Buona	<b>Superamento barriere</b> <input type="checkbox"/> Insufficiente <input type="checkbox"/> Discreta <input checked="" type="checkbox"/> Buona

**Note**

Destinazioni d'uso adiacenti: servizi pubblici, residenziale, verde e produttivo

**LOCALIZZAZIONE**



**ESTRATTO IMMAGINE DA RILIEVO**



**DATI ANAGRAFICI**

Località	Rosciate	Link	AVS03
Indirizzo	via Montecchio / via Maestri del Lavoro	Nome	Campo sportivo oratorio Rosciate
Tipologia di servizio	Impianto sportivo	Valutazione percezione	2 /2
Bacino di utenza	Di frazione	Valutazione fruibilità	2,5 /3
Superficie fondiaria	5163 mq	Valutazione accessibilità	2 /5
Superficie coperta	50 mq	Valutazione globale	6,5 /10

**DATI RILEVAZIONE**


<b>PERCEZIONE</b>		<b>FRUIBILITÀ</b>		
<b>Stato di conservazione</b> <input type="checkbox"/> Insufficiente <input checked="" type="checkbox"/> Discreta <input type="checkbox"/> Buona	<b>Qualità del contesto</b> <input type="checkbox"/> Insufficiente <input type="checkbox"/> Discreta <input checked="" type="checkbox"/> Buona	<b>Dotazione di attrezzature</b> <input type="checkbox"/> Insufficiente <input type="checkbox"/> Discreta <input checked="" type="checkbox"/> Buona	<b>Servizi connessi</b> <input type="checkbox"/> Insufficiente <input type="checkbox"/> Discreta <input checked="" type="checkbox"/> Buona	<b>Multifunzionalità</b> <input type="checkbox"/> Insufficiente <input checked="" type="checkbox"/> Discreta <input type="checkbox"/> Buona
<b>ACCESSIBILITÀ</b>				
<b>Dotazione parcheggi</b> <input type="checkbox"/> Insufficiente <input checked="" type="checkbox"/> Discreta <input type="checkbox"/> Buona	<b>Dotazione ciclabili</b> <input type="checkbox"/> Insufficiente <input checked="" type="checkbox"/> Discreta <input type="checkbox"/> Buona	<b>Dotazione percorsi pedonali</b> <input type="checkbox"/> Insufficiente <input checked="" type="checkbox"/> Discreta <input type="checkbox"/> Buona	<b>Servizio TPL</b> <input checked="" type="checkbox"/> Insufficiente <input type="checkbox"/> Discreta <input type="checkbox"/> Buona	<b>Superamento barriere</b> <input type="checkbox"/> Insufficiente <input checked="" type="checkbox"/> Discreta <input type="checkbox"/> Buona

Note

**LOCALIZZAZIONE**



**ESTRATTO IMMAGINE DA RILIEVO**



**DATI ANAGRAFICI**

Località	Negrone	Link	AVS04
Indirizzo	via Valbona	Nome	Campo sportivo oratorio Don Cenati
Tipologia di servizio	Impianto sportivo	Valutazione percezione	1,5 /2
Bacino di utenza	Di frazione	Valutazione fruibilità	2,5 /3
Superficie fondiaria	3363 mq	Valutazione accessibilità	3 /5
Superficie coperta	-	Valutazione globale	7 /10

**DATI RILEVAZIONE**

PERCEZIONE		FRUIBILTÀ		
<b>Stato di conservazione</b> <input type="checkbox"/> Insufficiente <input checked="" type="checkbox"/> Discreta <input type="checkbox"/> Buona	<b>Qualità del contesto</b> <input type="checkbox"/> Insufficiente <input type="checkbox"/> Discreta <input checked="" type="checkbox"/> Buona	<b>Dotazione di attrezzature</b> <input type="checkbox"/> Insufficiente <input type="checkbox"/> Discreta <input checked="" type="checkbox"/> Buona	<b>Servizi connessi</b> <input type="checkbox"/> Insufficiente <input type="checkbox"/> Discreta <input checked="" type="checkbox"/> Buona	<b>Multifunzionalità</b> <input type="checkbox"/> Insufficiente <input checked="" type="checkbox"/> Discreta <input type="checkbox"/> Buona
ACCESSIBILITÀ				
<b>Dotazione parcheggi</b> <input type="checkbox"/> Insufficiente <input type="checkbox"/> Discreta <input checked="" type="checkbox"/> Buona	<b>Dotazione ciclabili</b> <input type="checkbox"/> Insufficiente <input checked="" type="checkbox"/> Discreta <input type="checkbox"/> Buona	<b>Dotazione percorsi pedonali</b> <input type="checkbox"/> Insufficiente <input checked="" type="checkbox"/> Discreta <input type="checkbox"/> Buona	<b>Servizio TPL</b> <input checked="" type="checkbox"/> Insufficiente <input type="checkbox"/> Discreta <input type="checkbox"/> Buona	<b>Superamento barriere</b> <input type="checkbox"/> Insufficiente <input type="checkbox"/> Discreta <input checked="" type="checkbox"/> Buona

Note

**LOCALIZZAZIONE**



**ESTRATTO IMMAGINE DA RILIEVO**



**DATI ANAGRAFICI**

Località	Negrone	Link	AVS05
Indirizzo	via G. Ambrosoli	Nome	Palazzetto dello sport
Tipologia di servizio	Impianto sportivo	Valutazione percezione	2 /2
Bacino di utenza	Sovracomunale	Valutazione fruibilità	3 /3
Superficie fondiaria	4417 mq	Valutazione accessibilità	4 /5
Superficie coperta	1037 mq	Valutazione globale	9 /10

**DATI RILEVAZIONE**

<b>PERCEZIONE</b>		<b>FRUIBILITÀ</b>		
<b>Stato di conservazione</b> <input type="checkbox"/> Insufficiente <input type="checkbox"/> Discreta <input checked="" type="checkbox"/> Buona	<b>Qualità del contesto</b> <input type="checkbox"/> Insufficiente <input type="checkbox"/> Discreta <input checked="" type="checkbox"/> Buona	<b>Dotazione di attrezzature</b> <input type="checkbox"/> Insufficiente <input type="checkbox"/> Discreta <input checked="" type="checkbox"/> Buona	<b>Servizi connessi</b> <input type="checkbox"/> Insufficiente <input type="checkbox"/> Discreta <input checked="" type="checkbox"/> Buona	<b>Multifunzionalità</b> <input type="checkbox"/> Insufficiente <input type="checkbox"/> Discreta <input checked="" type="checkbox"/> Buona
<b>ACCESSIBILITÀ</b>				
<b>Dotazione parcheggi</b> <input type="checkbox"/> Insufficiente <input type="checkbox"/> Discreta <input checked="" type="checkbox"/> Buona	<b>Dotazione ciclabili</b> <input type="checkbox"/> Insufficiente <input type="checkbox"/> Discreta <input checked="" type="checkbox"/> Buona	<b>Dotazione percorsi pedonali</b> <input type="checkbox"/> Insufficiente <input type="checkbox"/> Discreta <input checked="" type="checkbox"/> Buona	<b>Servizio TPL</b> <input type="checkbox"/> Insufficiente <input type="checkbox"/> Discreta <input checked="" type="checkbox"/> Buona	<b>Superamento barriere</b> <input type="checkbox"/> Insufficiente <input type="checkbox"/> Discreta <input checked="" type="checkbox"/> Buona

**Note**

Destinazioni d'uso adiacenti: residenziale e commerciale

**LOCALIZZAZIONE**



**ESTRATTO IMMAGINE DA RILIEVO**



**DATI ANAGRAFICI**

Località	Negrone	Link	AVS06
Indirizzo	via Don B. Sonzogni	Nome	Palestra Negrone
Tipologia di servizio	Impianto sportivo	Valutazione percezione	1 /2
Bacino di utenza	Di frazione	Valutazione fruibilità	2,5 /3
Superficie fondiaria	1165 mq	Valutazione accessibilità	4 /5
Superficie coperta	349 mq	Valutazione globale	7,5 /10

**DATI RILEVAZIONE**

**PERCEZIONE**

<p><b>Stato di conservazione</b></p> <input type="checkbox"/> Insufficiente <input checked="" type="checkbox"/> Discreta <input type="checkbox"/> Buona	<p><b>Qualità del contesto</b></p> <input type="checkbox"/> Insufficiente <input checked="" type="checkbox"/> Discreta <input type="checkbox"/> Buona	<p><b>Dotazione di attrezzature</b></p> <input type="checkbox"/> Insufficiente <input checked="" type="checkbox"/> Discreta <input type="checkbox"/> Buona	<p><b>Servizi connessi</b></p> <input type="checkbox"/> Insufficiente <input type="checkbox"/> Discreta <input checked="" type="checkbox"/> Buona	<p><b>Multifunzionalità</b></p> <input type="checkbox"/> Insufficiente <input type="checkbox"/> Discreta <input checked="" type="checkbox"/> Buona
---	---	--	---	--

**FRUIBILITÀ**

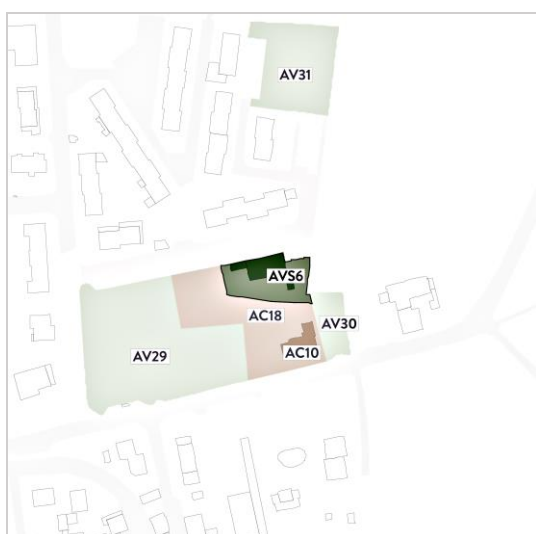
**ACCESSIBILITÀ**

<p><b>Dotazione parcheggi</b></p> <input type="checkbox"/> Insufficiente <input type="checkbox"/> Discreta <input checked="" type="checkbox"/> Buona	<p><b>Dotazione ciclabili</b></p> <input type="checkbox"/> Insufficiente <input checked="" type="checkbox"/> Discreta <input type="checkbox"/> Buona	<p><b>Dotazione percorsi pedonali</b></p> <input type="checkbox"/> Insufficiente <input checked="" type="checkbox"/> Discreta <input type="checkbox"/> Buona	<p><b>Servizio TPL</b></p> <input type="checkbox"/> Insufficiente <input type="checkbox"/> Discreta <input checked="" type="checkbox"/> Buona	<p><b>Superamento barriere</b></p> <input type="checkbox"/> Insufficiente <input type="checkbox"/> Discreta <input checked="" type="checkbox"/> Buona
--	--	--	---	---

**Note**

Destinazioni d'uso adiacenti: residenziale

**LOCALIZZAZIONE**



**ESTRATTO IMMAGINE DA RILIEVO**



**DATI ANAGRAFICI**

Località	Tribulina	Link	AVS07
Indirizzo	via Monte Misma	Nome	Cento sportivo Tribulina
Tipologia di servizio	Impianto sportivo	Valutazione percezione	1,5 /2
Bacino di utenza	Di frazione	Valutazione fruibilità	2,5 /3
Superficie fondiaria	15768 mq	Valutazione accessibilità	3,5 /5
Superficie coperta	626 mq	Valutazione globale	7,5 /10

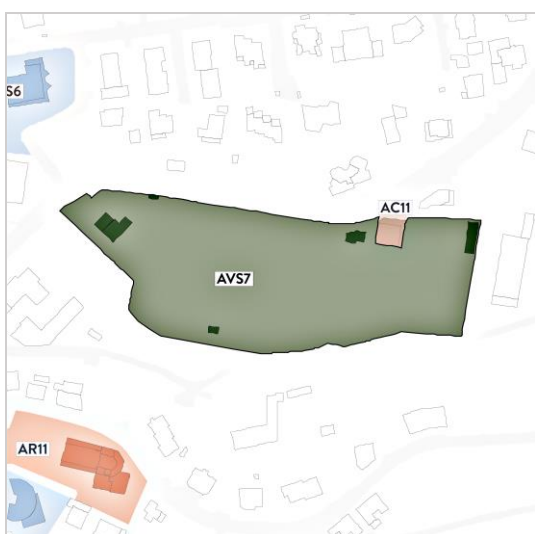
**DATI RILEVAZIONE**

<b>PERCEZIONE</b>		<b>FRUIBILITÀ</b>		
<b>Stato di conservazione</b> <input type="checkbox"/> Insufficiente <input checked="" type="checkbox"/> Discreta <input type="checkbox"/> Buona	<b>Qualità del contesto</b> <input type="checkbox"/> Insufficiente <input type="checkbox"/> Discreta <input checked="" type="checkbox"/> Buona	<b>Dotazione di attrezzature</b> <input type="checkbox"/> Insufficiente <input type="checkbox"/> Discreta <input checked="" type="checkbox"/> Buona	<b>Servizi connessi</b> <input type="checkbox"/> Insufficiente <input type="checkbox"/> Discreta <input checked="" type="checkbox"/> Buona	<b>Multifunzionalità</b> <input type="checkbox"/> Insufficiente <input checked="" type="checkbox"/> Discreta <input type="checkbox"/> Buona
<b>ACCESSIBILITÀ</b>				
<b>Dotazione parcheggi</b> <input type="checkbox"/> Insufficiente <input type="checkbox"/> Discreta <input checked="" type="checkbox"/> Buona	<b>Dotazione ciclabili</b> <input type="checkbox"/> Insufficiente <input checked="" type="checkbox"/> Discreta <input type="checkbox"/> Buona	<b>Dotazione percorsi pedonali</b> <input type="checkbox"/> Insufficiente <input type="checkbox"/> Discreta <input checked="" type="checkbox"/> Buona	<b>Servizio TPL</b> <input type="checkbox"/> Insufficiente <input type="checkbox"/> Discreta <input checked="" type="checkbox"/> Buona	<b>Superamento barriere</b> <input checked="" type="checkbox"/> Insufficiente <input type="checkbox"/> Discreta <input type="checkbox"/> Buona


**Note**

Destinazioni d'uso adiacenti: residenziale, commerciale e produttivo

**LOCALIZZAZIONE**



**ESTRATTO IMMAGINE DA RILIEVO**



**DATI ANAGRAFICI**

Località	Scanzo	Link	AVS08
Indirizzo	piazza Unità d'Italia	Nome	Beach Volley Scanzorosciate
Tipologia di servizio	Impianto sportivo	Valutazione percezione	2 /2
Bacino di utenza	Sovracomunale	Valutazione fruibilità	2 /3
Superficie fondiaria	2633 mq	Valutazione accessibilità	5 /5
Superficie coperta	321 mq	Valutazione globale	9 /10

**DATI RILEVAZIONE**

**PERCEZIONE**

**Stato di conservazione**

Insufficiente

Discreta

Buona

**Qualità del contesto**

Insufficiente

Discreta

Buona

**FRUIBILITÀ**

**Dotazione di attrezzature**

Insufficiente

Discreta

Buona

**Servizi connessi**

Insufficiente

Discreta

Buona

**Multifunzionalità**

Insufficiente

Discreta

Buona

**ACCESSIBILITÀ**

**Dotazione parcheggi**

Insufficiente

Discreta

Buona

**Dotazione ciclabili**

Insufficiente

Discreta

Buona

**Dotazione percorsi pedonali**

Insufficiente

Discreta

Buona

**Servizio TPL**

Insufficiente

Discreta

Buona

**Superamento barriere**

Insufficiente

Discreta

Buona

Note

**LOCALIZZAZIONE**



**ESTRATTO IMMAGINE DA RILIEVO**



**DATI ANAGRAFICI**

Località	Scanzo	Link	AVS09
Indirizzo	via G. Carducci	Nome	Area fitness
Tipologia di servizio	Area verde pubblica con area attrezzata p	Valutazione percezione	2 /2
Bacino di utenza	Comunale	Valutazione fruibilità	2,5 /3
Superficie fondiaria	265 mq	Valutazione accessibilità	4,5 /5
Superficie coperta	-	Valutazione globale	9 /10

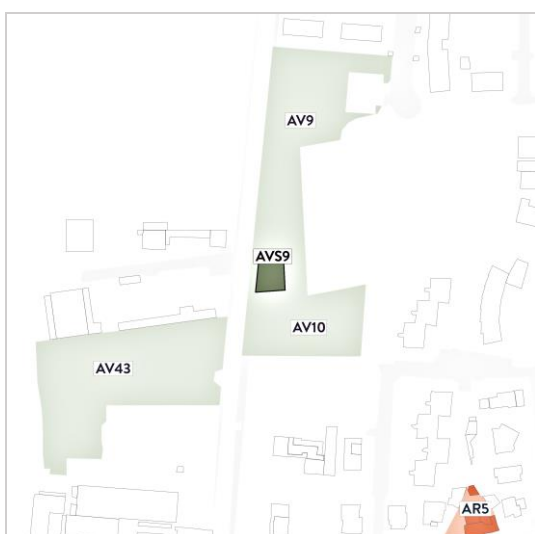
**DATI RILEVAZIONE**

<b>PERCEZIONE</b>		<b>FRUIBILITÀ</b>		
<b>Stato di conservazione</b> <input type="checkbox"/> Insufficiente <input type="checkbox"/> Discreta <input checked="" type="checkbox"/> Buona	<b>Qualità del contesto</b> <input type="checkbox"/> Insufficiente <input type="checkbox"/> Discreta <input checked="" type="checkbox"/> Buona	<b>Dotazione di attrezzature</b> <input type="checkbox"/> Insufficiente <input type="checkbox"/> Discreta <input checked="" type="checkbox"/> Buona	<b>Servizi connessi</b> <input type="checkbox"/> Insufficiente <input type="checkbox"/> Discreta <input checked="" type="checkbox"/> Buona	<b>Multifunzionalità</b> <input type="checkbox"/> Insufficiente <input checked="" type="checkbox"/> Discreta <input type="checkbox"/> Buona
<b>ACCESSIBILITÀ</b>				
<b>Dotazione parcheggi</b> <input type="checkbox"/> Insufficiente <input type="checkbox"/> Discreta <input checked="" type="checkbox"/> Buona	<b>Dotazione ciclabili</b> <input type="checkbox"/> Insufficiente <input checked="" type="checkbox"/> Discreta <input type="checkbox"/> Buona	<b>Dotazione percorsi pedonali</b> <input type="checkbox"/> Insufficiente <input type="checkbox"/> Discreta <input checked="" type="checkbox"/> Buona	<b>Servizio TPL</b> <input type="checkbox"/> Insufficiente <input type="checkbox"/> Discreta <input checked="" type="checkbox"/> Buona	<b>Superamento barriere</b> <input type="checkbox"/> Insufficiente <input type="checkbox"/> Discreta <input checked="" type="checkbox"/> Buona


**Note**

area di trasformazione, verde naturale

**LOCALIZZAZIONE**



**ESTRATTO IMMAGINE DA RILIEVO**





**DATI ANAGRAFICI**

Località	Scanzo	Link	AVS10
Indirizzo	via P. Piccinelli	Nome	Area verde per struttura sportiva
Tipologia di servizio	Impianto sportivo	Valutazione percezione	2 /2
Bacino di utenza	Sovracomunale	Valutazione fruibilità	2 /3
Superficie fondiaria	2406 mq	Valutazione accessibilità	4 /5
Superficie coperta	282 mq	Valutazione globale	8 /10

**DATI RILEVAZIONE**

**PERCEZIONE**

**Stato di conservazione**

Insufficiente

Discreta

Buona

**Qualità del contesto**

Insufficiente

Discreta

Buona

**FRUIBILTÀ**

**Dotazione di attrezzature**

Insufficiente

Discreta

Buona

**Servizi connessi**

Insufficiente

Discreta

Buona

**Multifunzionalità**

Insufficiente

Discreta

Buona

**ACCESSIBILITÀ**

**Dotazione parcheggi**

Insufficiente

Discreta

Buona

**Dotazione ciclabili**

Insufficiente

Discreta

Buona

**Dotazione percorsi pedonali**

Insufficiente

Discreta

Buona

**Servizio TPL**

Insufficiente

Discreta

Buona

**Superamento barriere**

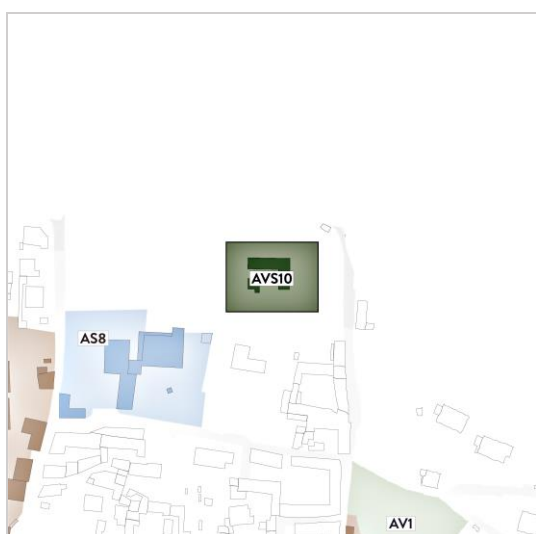
Insufficiente

Discreta

Buona

Note

**LOCALIZZAZIONE**



**ESTRATTO IMMAGINE DA RILIEVO**

