

# LEGENDA

ESISTENTE PROGETTO

Servizi urbanistici per la residenza



AC - Attrezzature collettive

Attività socio-assistenziali

*Polambulatorio*

*Asilo nido*



*Municipio*  
Servizi amministrativi, culturali, tempo libero, ecc.  
*Centro sociale pensionati*



*Biblioteca*



*Sede associazioni*



*Area mercato*



*Stazione ecologica*



*Ufficio postale*



*Cimiteri*



AR - Attrezzature religiose

*Chiesa*

*Oratorio*

*Cappella*



AS - Attrezzature scolastiche

*Scuola dell'infanzia*

*Scuola primaria*

*Scuola secondaria di primo grado*



AV - Attrezzature verde pubblico

*Verde attrezzato*

*Parco di quartiere*

*Parco urbano*



AVs - Attrezzature sportive

*Centro sportivo*

*Palestra*

*Campo di calcio*

*Polo sportivo*



P - Parcheggi

*Parcheggio multipiano*



ERP - Edilizia Residenziale Pubblica



Impianti e servizi tecnologici

Servizi urbanistici per gli insediamenti produttivi



AVp - Attrezzature verde pubblico



Pp - Parcheggi

Altre aree pubbliche



Area forestale

Attrezzature di carattere sovracomunale



Casa di riposo



Suore Orsoline



AVsp - Attrezzature sportive private



Parco Serio Nord (PLIS)



Parco del Monte Bastia (PLIS)



Aree di connessione ecologica



Aree di protezione ambientale



Zone di rispetto



Parco del Monte Bastia (PLIS)



Aree di connessione ecologica



Aree di protezione ambientale



Zone di rispetto

ESISTENTE PROGETTO

Viabilità di progetto



Percorsi pedonali



Percorsi ciclopedonali



Viabilità da assoggettare ad interventi di moderazione del traffico



Percorso rurale di interesse pubblico



Viabilità rurale



Perimetro dei nuclei di antica formazione

PERIMETRO AMBITI DI TRASFORMAZIONE



Ambiti di trasformazione produttivi

PERIMETRO PIANI ATTUATIVI E PCC



R5 - Aree residenziali di ristrutturazione e recupero



R6 - Aree residenziali di completamento soggette a piano attuativo



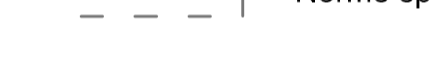
R7 - Aree residenziali di completamento soggette a permesso di costruire convenzionato



P2 - Aree produttive consolidate



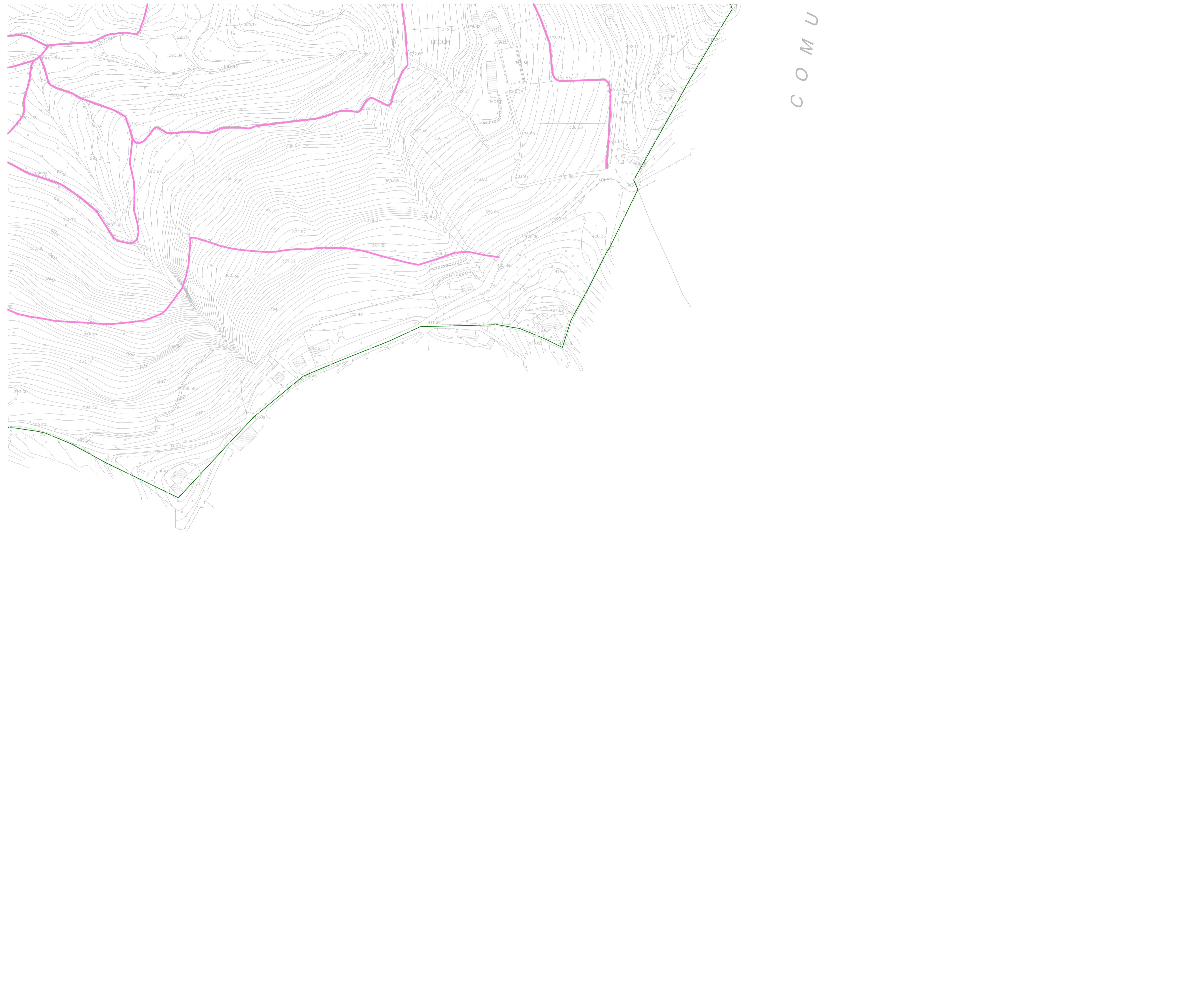
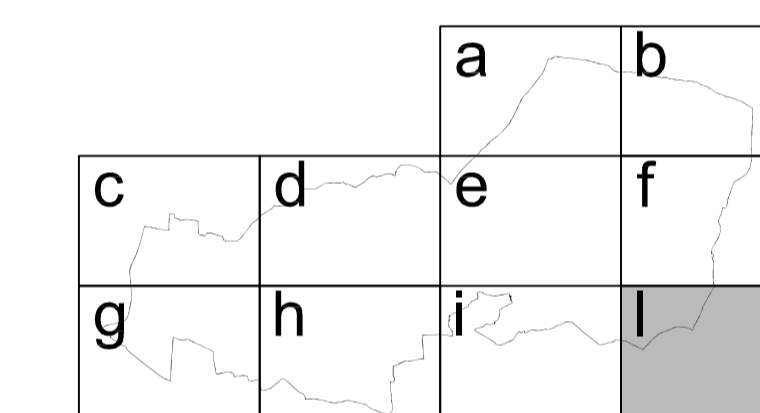
P4 - Aree produttive di completamento soggette a piano attuativo



C2 - Aree commerciali di completamento soggette a permesso di costruire convenzionato



Norme speciali



**COMUNE DI SCANZOROSCIATE**  
provincia di Bergamo

**PIANO DI GOVERNO DEL TERRITORIO**  
VARIANTE N.2

**PIANO DEI SERVIZI**

**B11**

Sistema dei servizi

tavola modificata in seguito all'accoglimento  
totale o parziale delle osservazioni

scala 1:2000

Sindaco: Dott. Davide Casali | Segretario Generale: Dott.ssa Tiziana Serlenga | Resp. del Settore III Gestione Territorio: Geom. Fabrizio Scarpellini

Progetto: Ing. Angelo Pecis  
Valutazione Ambientale Strategica (VAS): Dott. Geol. Renato Caldarelli Europeo  
Componente Geologica, idrogeologica e sismica: Dott. Geol. Renato Caldarelli Europeo  
Studio Paesaggistico: Arch. Raffaello Cattaneo  
Studio Agronomico: Dott. Agr. Mario Caminati  
Studio Forestale: Dott. For. Stefano Enfsisi