



Comune di Scanzorosciate

PIANO DI EMERGENZA COMUNALE

Settore

2 - SCENARI DI RISCHIO

Titolo della tavola

CARTE DELLO SCENARIO DI INTERVENTO RISCHIO ESONDAZIONE F.SERIO

Numero tavola

TAV 2.a_3.1

Scala

1:5000

Stato d'aggiornamento

Autenticazione

VERSIONE PIANO

DATA VERS.

DATE REVISIONI

3.0

02/02/2013

Dot. Ing. Anselmo Greco

Calcinatè (BG) - Via I° Maggio, 29
email: anselmo.greco@gmail.com
Tel.347 6634313 - Fax 035 19962646

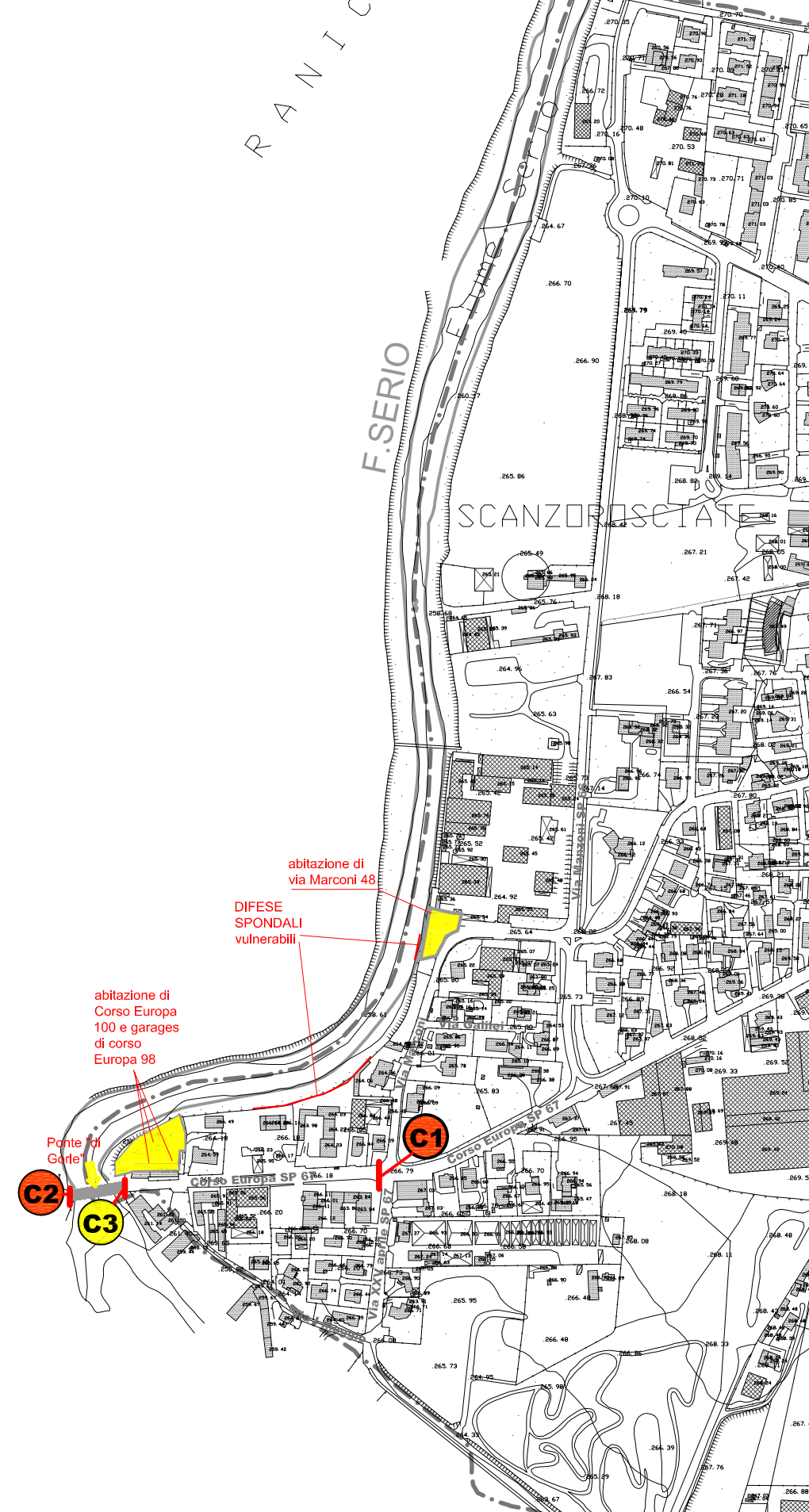
Acque & Energia
Progettazioni idrauliche - Studi fognari e fluviali
Progettazioni, indagini, certificazioni per risparmio ed efficienza energetica

Ingegneria per l'ambiente e il territorio

1

Chiusura ponte ed allarme per le prime abitazioni alluvionabili

Procedure collegate:
SP 2.a.1.2Al_Allarme
SP 2.a.1.3Em_Emergenza



2

Evacuazione prime abitazioni alluvionabili ed allarme per le restanti aree a rischio minore

Procedura collegata:
SP 2.a.1.3Em_Emergenza

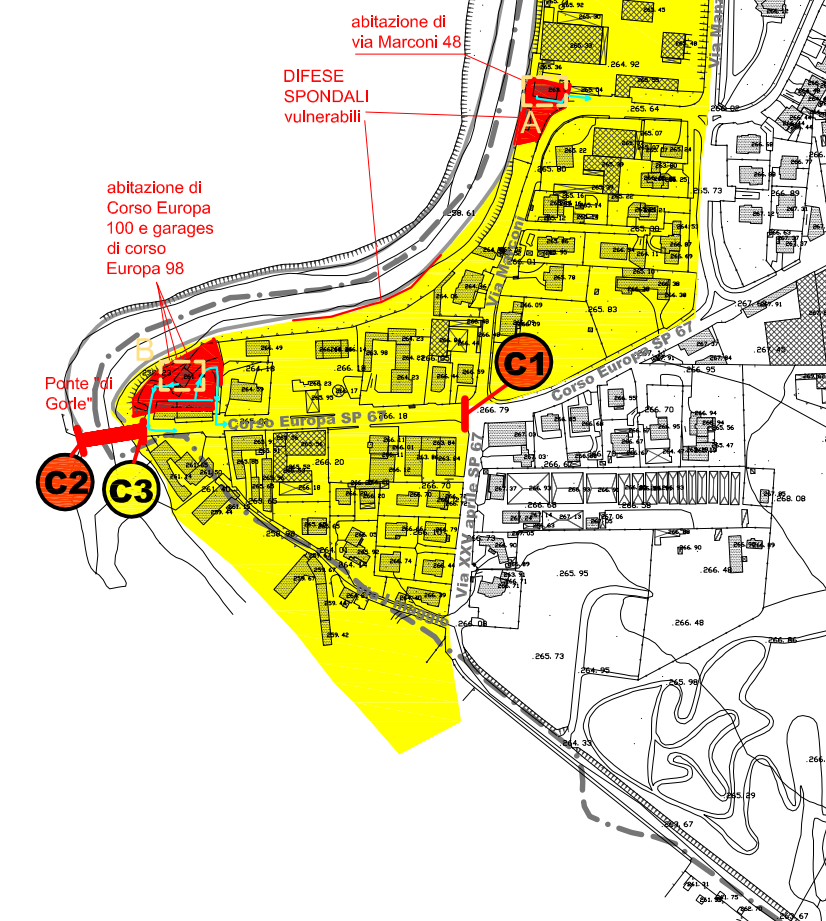
Logistica dell'evacuazione

▭ Aree da evacuare:

A: persone residenti: 4
di cui disabili: 0
animali grossa taglia: 0
area di attesa: **Ingresso abitazione**
ALLOGGIO PROVVISORIO DESTINATO:
Albergo Giardinetto, COD. S_SAL1

B: persone residenti: 13
di cui disabili: 0
animali grossa taglia: 0
area di attesa: **Ingresso abitazione**

ALLOGGIO PROVVISORIO DESTINATO:
Albergo Giardinetto, COD. S_SAL1



3

Alluvionamento delle prime abitazioni ed evacuazione delle aree in fascia PAI B

Procedura collegata SP 2.a.1.3Em_Emergenza

Logistica dell'evacuazione

▭ Aree da evacuare:

C: persone residenti: 2
di cui disabili: 0
bestiame: 4/6
area di attesa: **esterno abitazione**
ALLOGGIO PROVVISORIO DESTINATO:
Albergo Giardinetto, COD. S_SAL2
Ricovero bestiame:
Area agricola COD. A_38ag

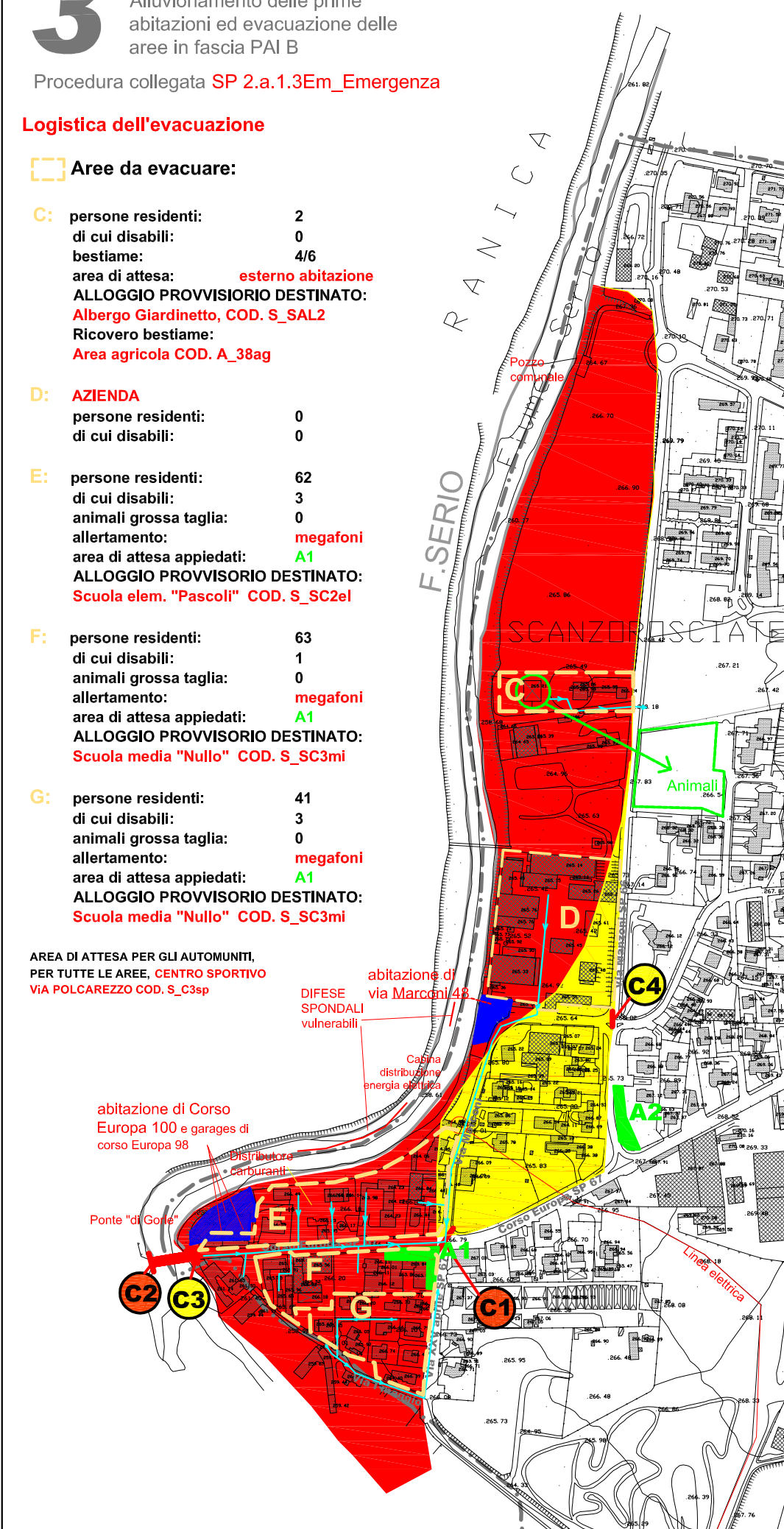
D: AZIENDA
persone residenti: 0
di cui disabili: 0

E: persone residenti: 62
di cui disabili: 3
animali grossa taglia: 0
allertamento: **megafoni**
area di attesa appiedati: **A1**
ALLOGGIO PROVVISORIO DESTINATO:
Scuola elem. "Pascoli" COD. S_SC2el

F: persone residenti: 63
di cui disabili: 1
animali grossa taglia: 0
allertamento: **megafoni**
area di attesa appiedati: **A1**
ALLOGGIO PROVVISORIO DESTINATO:
Scuola media "Nullo" COD. S_SC3mi

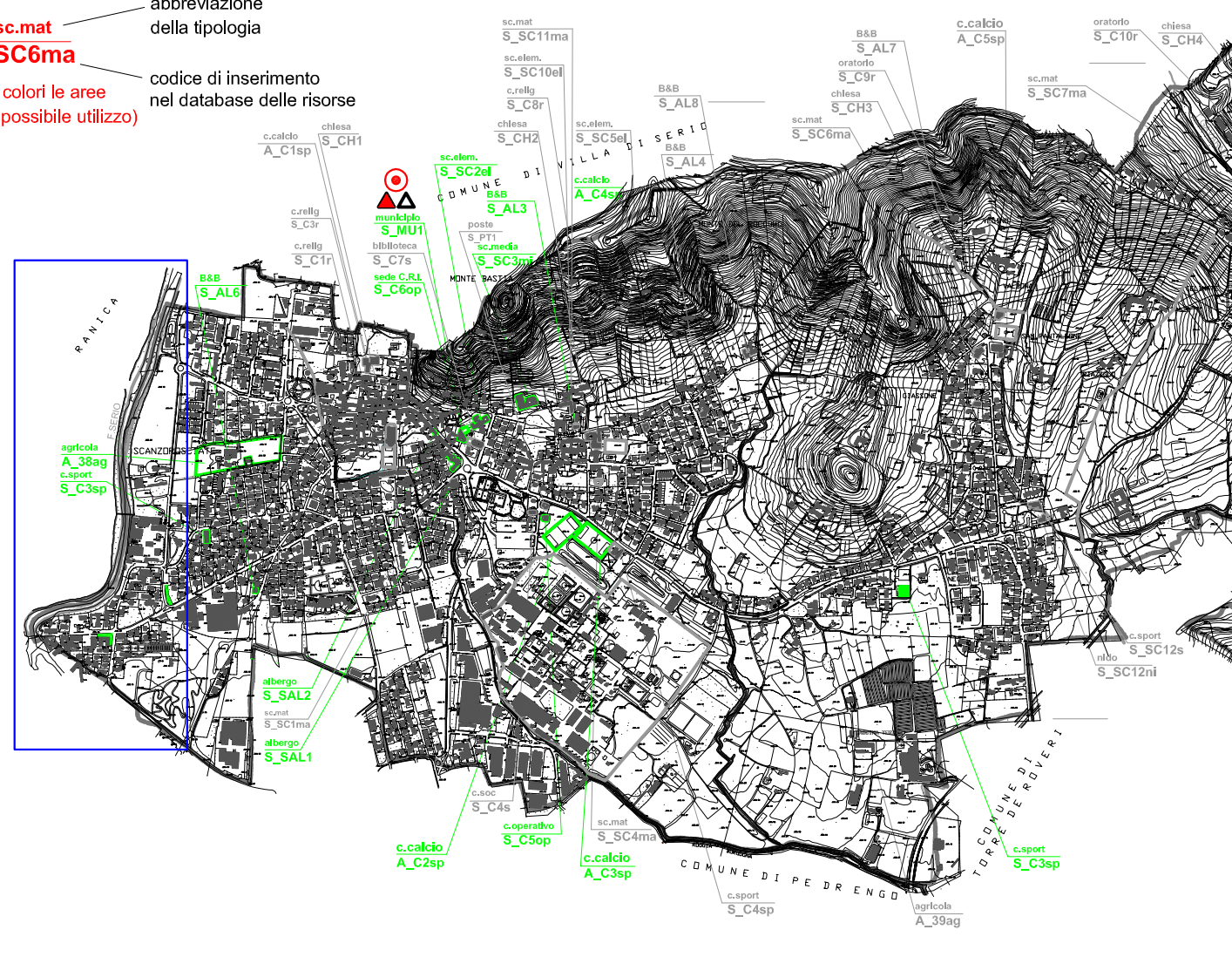
G: persone residenti: 41
di cui disabili: 3
animali grossa taglia: 0
allertamento: **megafoni**
area di attesa appiedati: **A1**
ALLOGGIO PROVVISORIO DESTINATO:
Scuola media "Nullo" COD. S_SC3mi

AREA DI ATTESA PER GLI AUTOMUNITI,
PER TUTTE LE AREE, CENTRO SPORTIVO
VIA POLCAREZZO COD. S_C3sp



Legenda

sc.mat abbreviazione della tipologia
SC6ma codice di inserimento nei database delle risorse
(a colori le aree di possibile utilizzo)



Legenda per le carte d'intervento

- MUNICIPIO
 - ▲ SEDE DELL'UCL ed in seguito del COC
 - △ SEDE DEL COM qualora Istituito nel Comune
 - CANCELLI INDICATI NELLA PIANIFICAZIONE PROVINCIALE
 - CANCELLI ULTERIORI
 - ▭ Aree in stato di attenzione e allertamento
 - ▭ Aree in stato di evacuazione
 - ▭ Settori di evacuazione
 - Percorsi di evacuazione
 - ▭ Aree alluvionate
 - ▭ Aree d'attesa per appiedati
 - ▭ Elementi a rischio sotto attenzione
 - ▭ Elementi a forte rischio o in emergenza
- C1 A cura del Comune di Gole
C2 A cura della Polizia Locale o Volontariato
C3 A cura della Polizia Locale
C4 A cura di Volontariato o forze dell'ordine in supporto

4

Evacuazione aree in fascia PAI B ed evacuazione aree a rischio per ostruzione ponte

Procedura collegata SP 2.a.1.3Em_Emergenza

Logistica dell'evacuazione

▭ Aree da evacuare:

H: persone residenti: 60 circa
di cui disabili: 1
animali grossa taglia: 0
allertamento: **megafoni**
area di attesa appiedati: **A2**
ALLOGGIO PROVVISORIO DESTINATO:
Scuola elem. "Pascoli" COD. S_SC2el

AREA DI ATTESA PER GLI AUTOMUNITI,
PER TUTTE LE AREE, CENTRO SPORTIVO
VIA POLCAREZZO COD. S_C3sp

